



DEPARTAMENTO ARCHIPIÉLAGO
DE SAN ANDRÉS, PROVIDENCIA
Y SANTA CATALINA

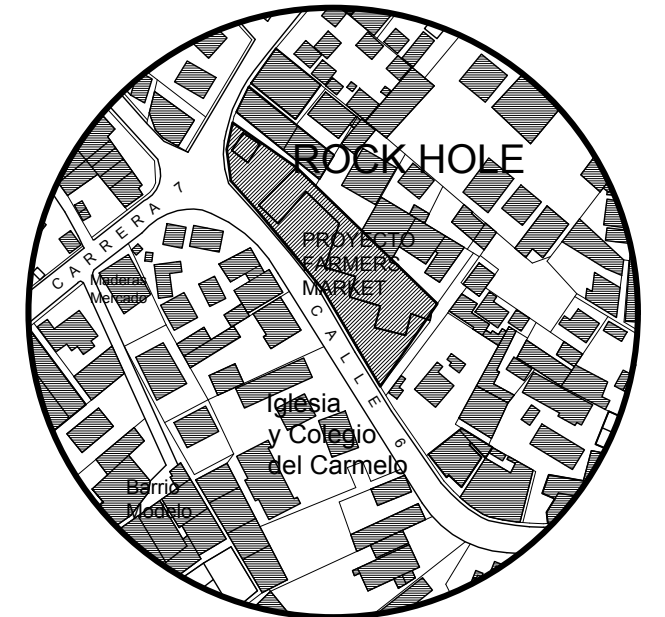
Av Francisco Newball 6-30 Edif Coral Palacé

DIRECCIÓN TÉCNICA Y ADMINISTRATIVA:

SECRETARIA DE INFRAESTRUCTURA
Y OBRAS PUBLICAS

Convenciones:

Localización General:



Ubicación:

CARRERA 7 CON CALLE 6

Contenido:

DETALLES CASETA DE EXHIBICIÓN
DE PRODUCTOS AGRÍCOLAS

Elaboro:

SANDRA ELISA OLMOS
Arquitecto

Mat. Prof.

Reviso:

RIGOBERTO McLANGHLIN H.
Arquitecto

Mat. Prof. 0870049357 ATL

Aprobó:

Secretaría de AGRICULTURA Y PESCA

Dibujó:

Mapica - INFRAESTRUCTURA

Modificaciones:

- 1.-
- 2.-
- 3.-
- 4.-
- 5.-

Notas:

1. Los colores según el dibujo.
2. Las líneas rojas indican los muros.
3. Las líneas azules indican los muros.
4. Todas las medidas deberán ser verificadas en el terreno antes de la construcción de paredes y cercados.
5. Todas las construcciones serán referidas a este plano.
6. Se deberá respetar el nivel del terreno.
7. Este plano deberá ser aprobado por el Comité de Planeación y el Comité de Infraestructura.
8. Este plano deberá ser aprobado por el Comité de Planeación y el Comité de Infraestructura.

Escala:

1:100

Plano N°:

A 01de1

Fecha:

MARZO 2017

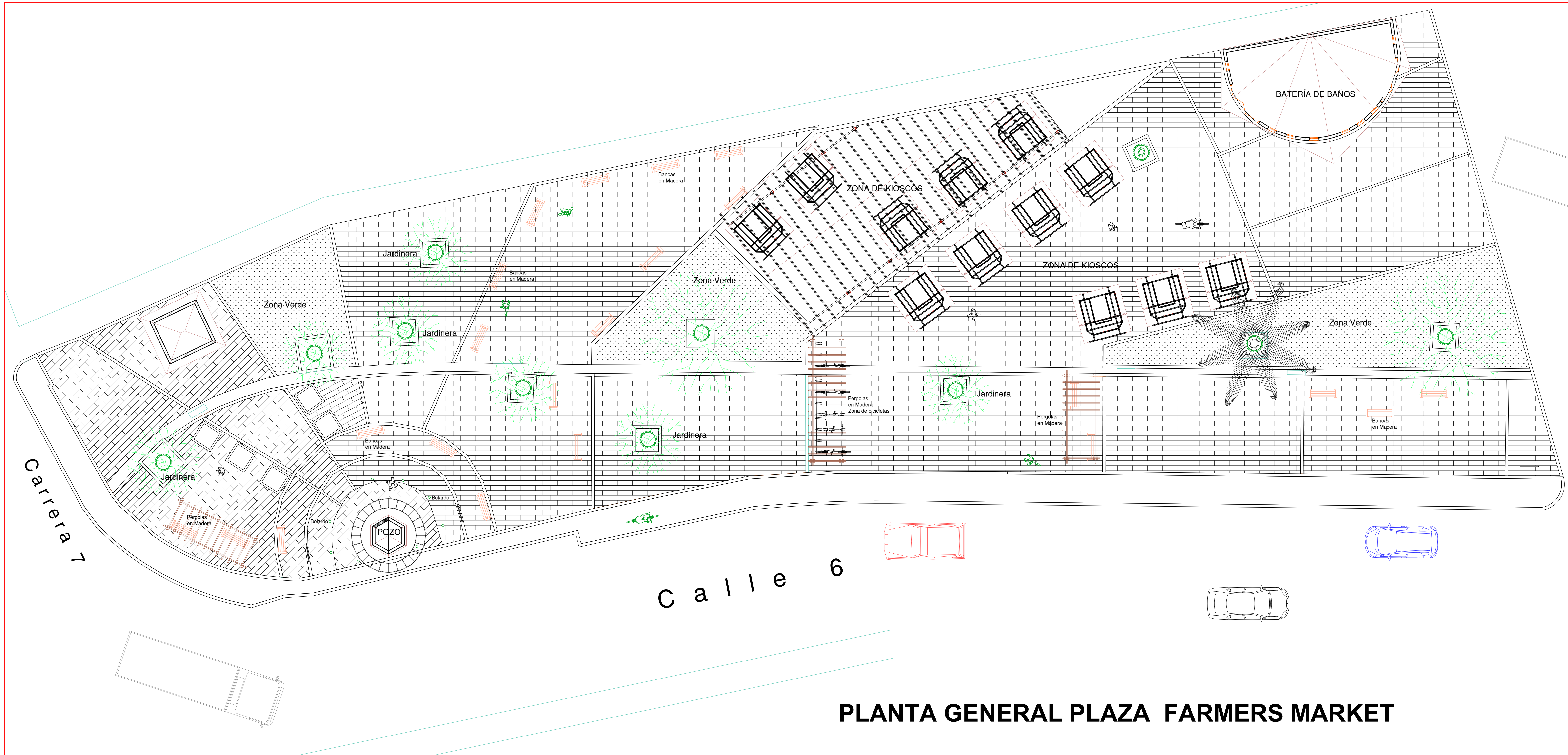
Modificación N°:

Ruta Archivo:

AutoCAD 2015

Plano Consecutivo:

A-1600-1500-(02/22/17)



PLANTA GENERAL PLAZA FARMERS MARKET



DETALLE KIOSCOS Y CUBIERTA



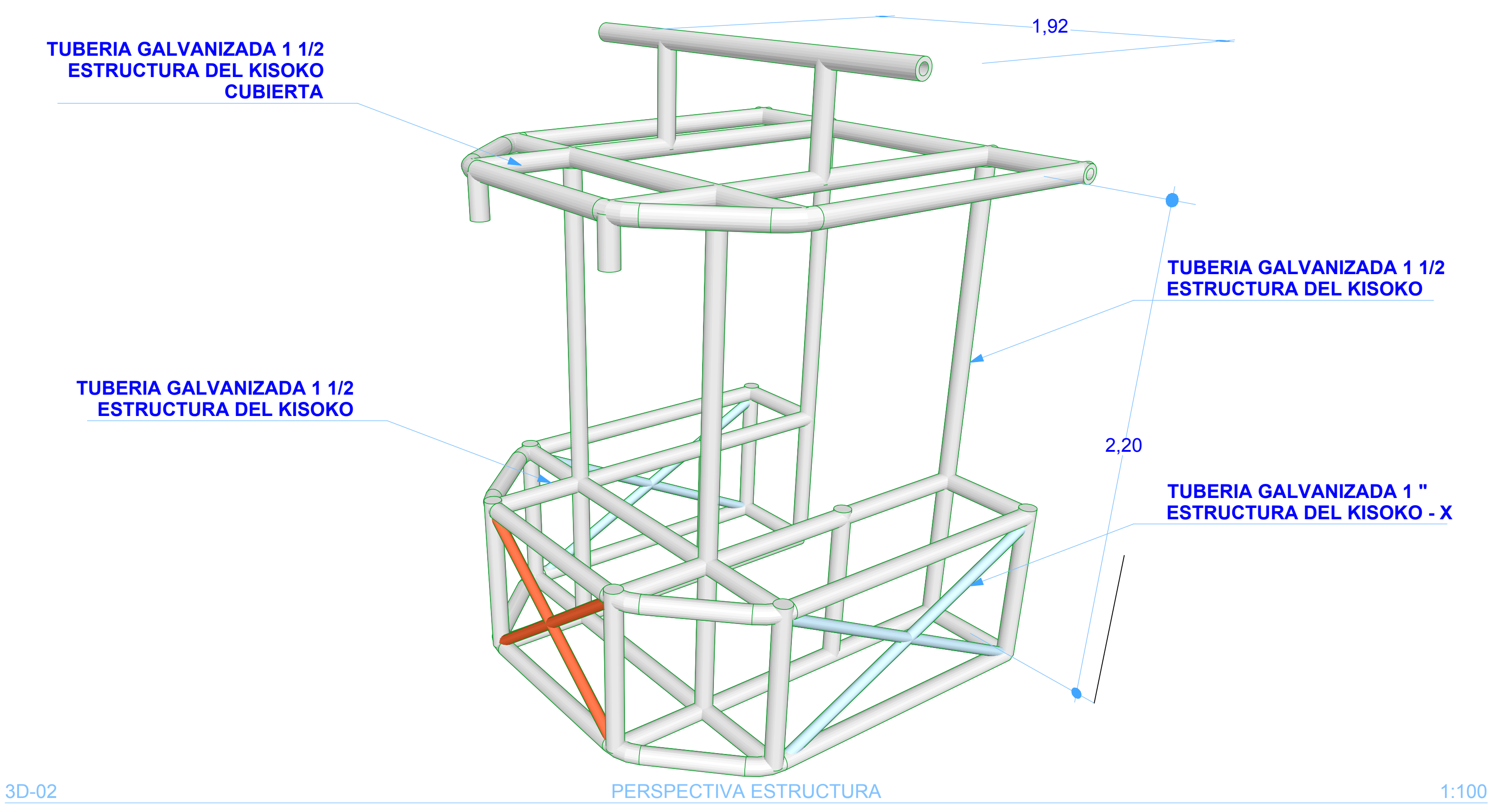
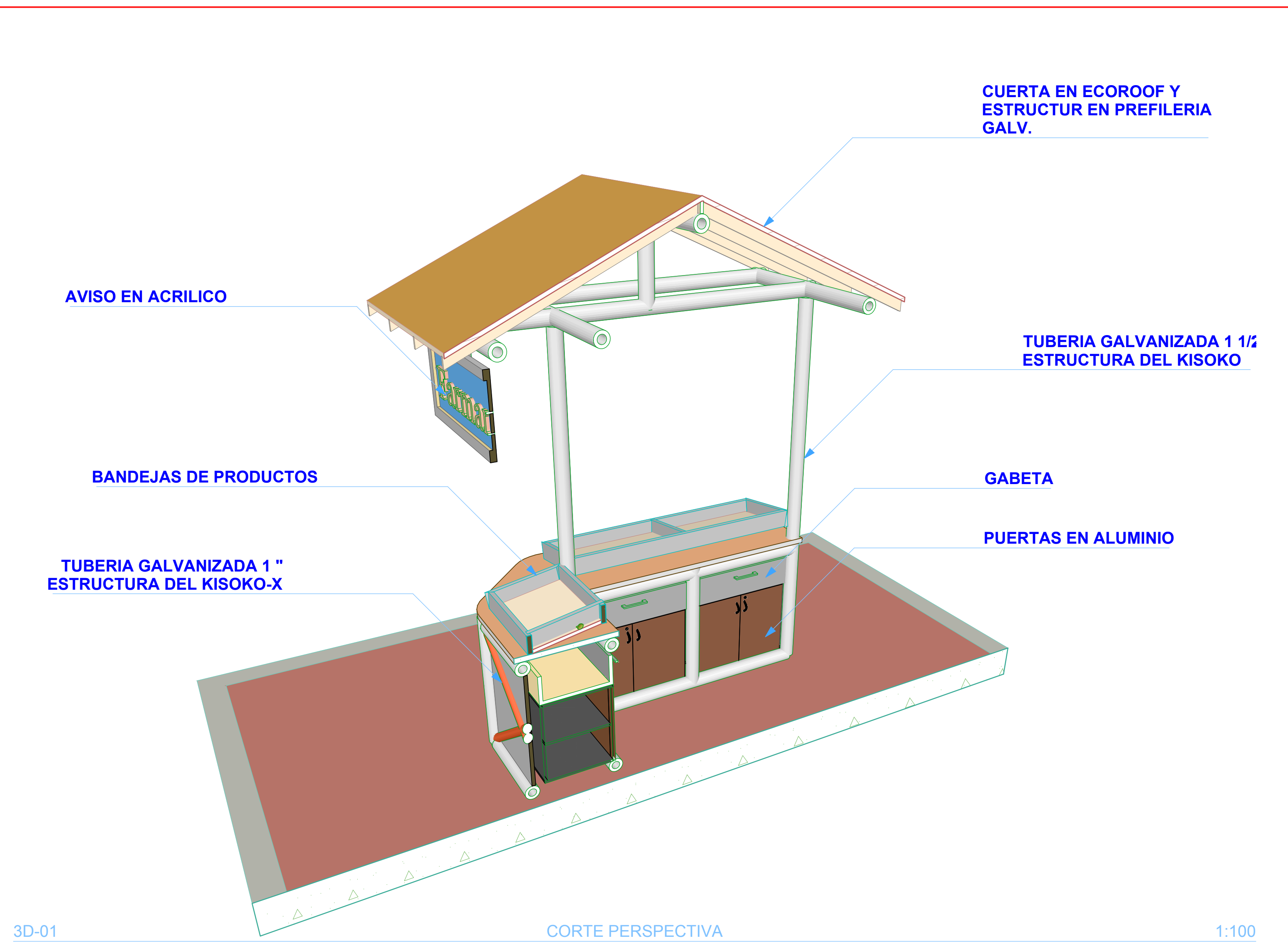
DETALLE CICLETEROS



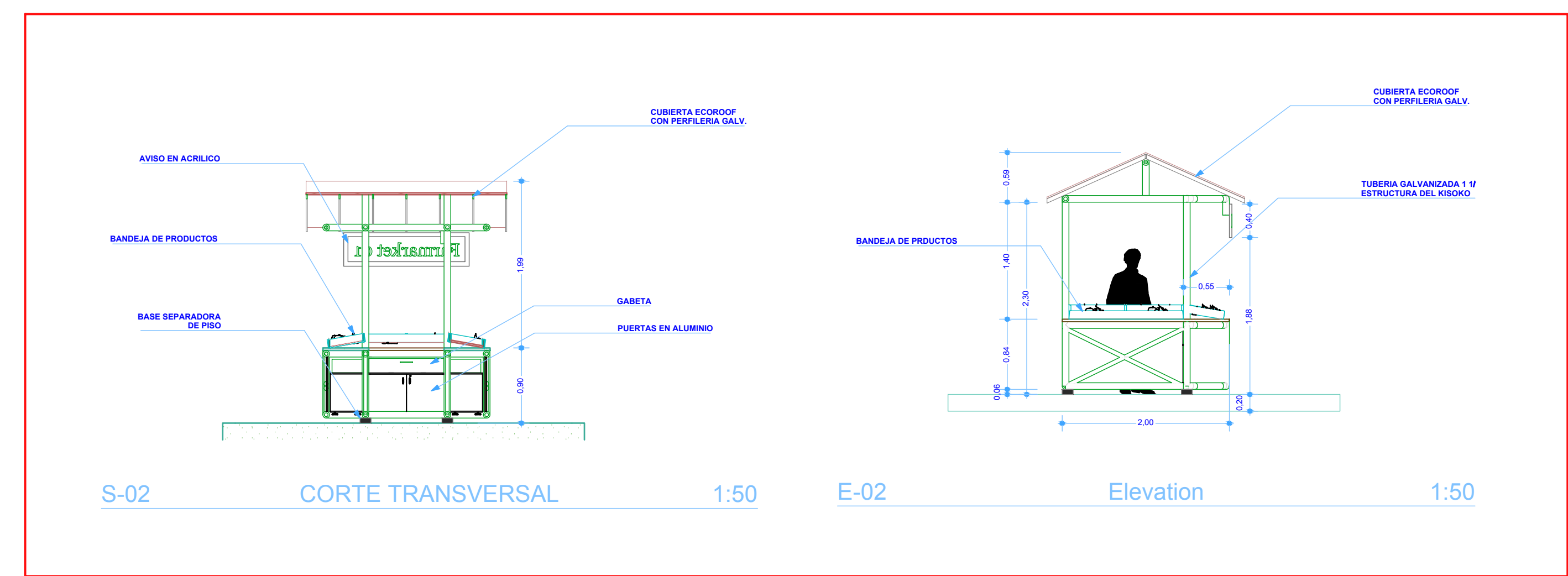
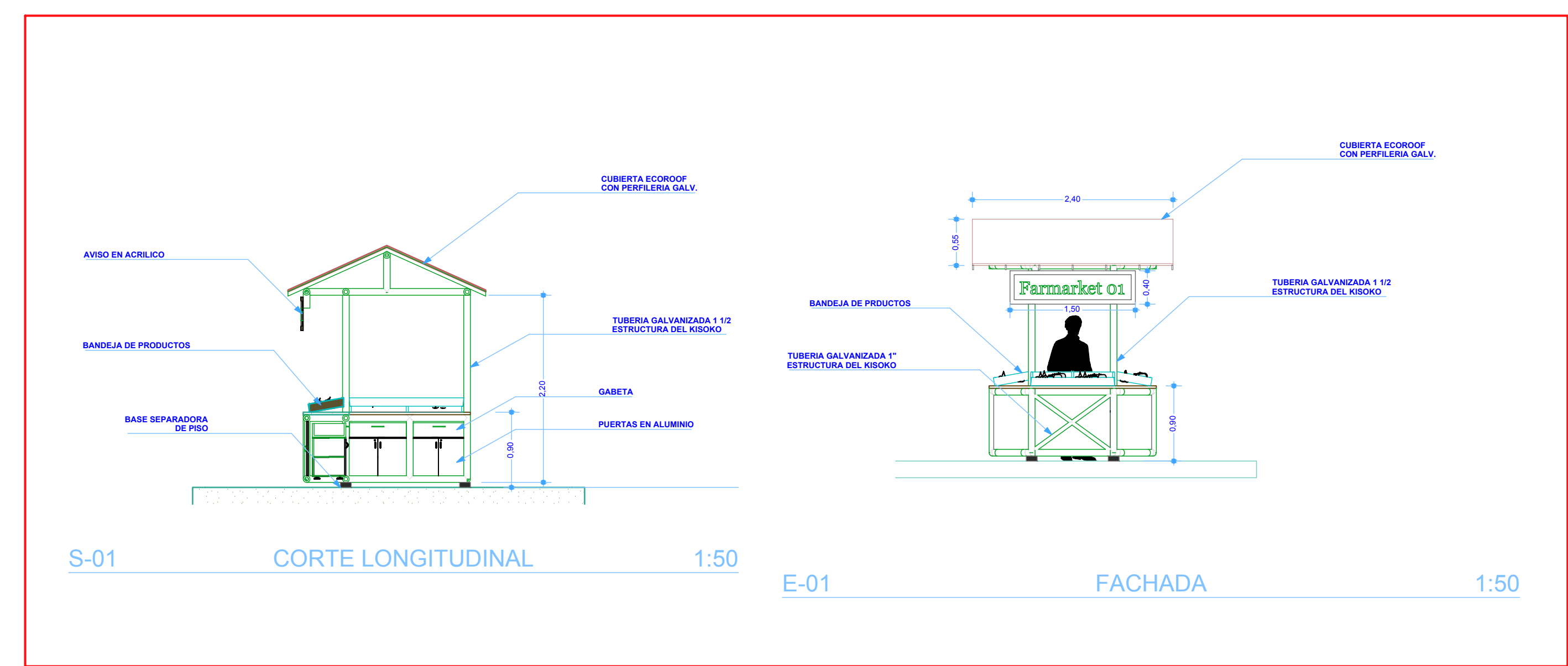
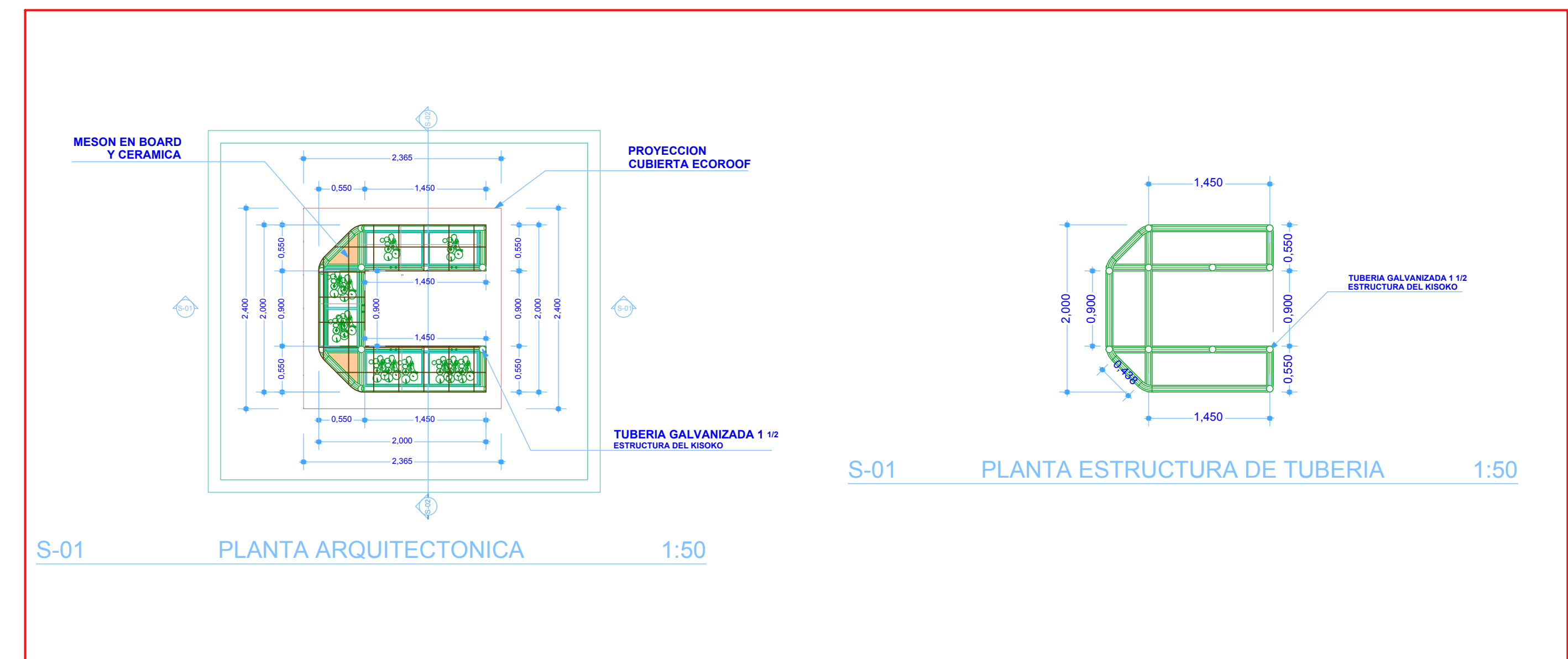
DETALLE POZO



DETALLE BANCAS CON PÉRGOLAS



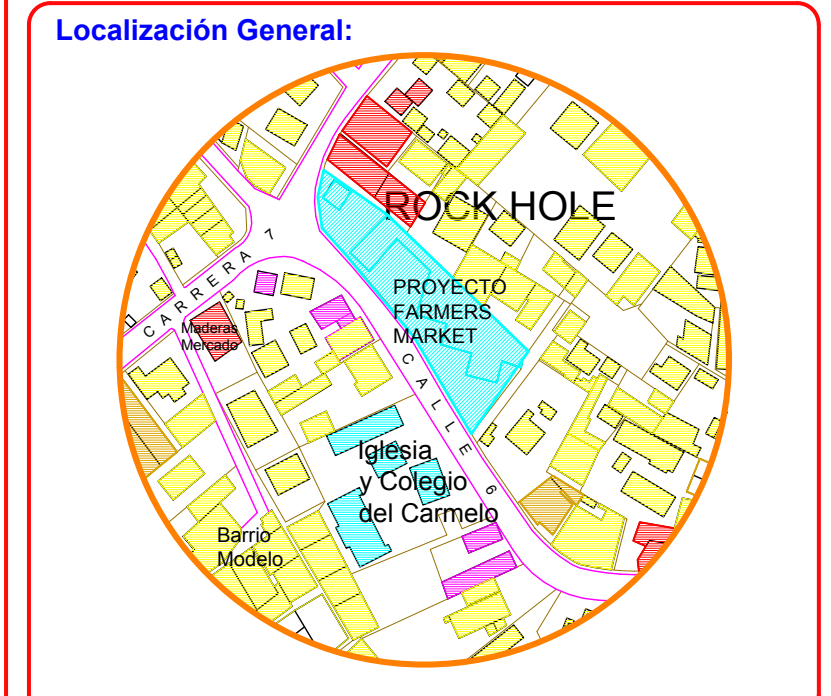
DETALLE ISOMETRICO FARMERS MARKET



DEPARTAMENTO ARCHIPIÉLAGO DE SAN ANDRÉS, PROVIDENCIA Y SANTA CATALINA
 Av Francisco Newball 6-30 Edif Coral Palacé

DIRECCIÓN TÉCNICA Y ADMINISTRATIVA:
SECRETARIA DE INFRAESTRUCTURA Y OBRAS PUBLICAS

Convenciones:



Ubicación:
CARRERA 7 CON CALLE 6

Contenido:
DETALLES CASETA DE EXHIBICIÓN DE PRODUCTOS AGRÍCOLAS

Elaboro:
JEMGELBERT SILGADO FOX
 Arquitecto
 Mat. Prof.

Reviso:
RIGOBERTO McLANGHLIN H.
 Arquitecto
 Mat. Prof. 0870049357 ATL

Aprobó:
 Secretario de AGRICULTURA Y PESCA

Dibujo:
Mapica - INFRAESTRUCTURA

Modificaciones:	Notas:
1.-	1. Las celdas tipo al dibujo
2.-	2. Las celdas tipo en mano
3.-	3. Los planos tipo en mano
4.-	4. Todos los planos deben estar en color
5.-	5. En caso de la fabricación de puertas y ventanas en color blanco
6.-	6. Todos los planos deben estar en color blanco
7.-	7. Verificar posición de todos, cañales arriba y abajo
8.-	8. Dimensiones de planos estructurales correspondientes
9.-	9. Los planos deben estar correspondientes con los planos estructurales e instalaciones correspondientes

Escala: 1:50 **Plano N°:** A 01de1

Fecha: MARZO 2017 **Modificación N°:**

Ruta Archivo: AutoCAD 2015 **Plano Consecutivo:** A-1600-1500-(02/22/17)