RET-P1B - XXX Piso em Caucho- Grameguin

B7 Piso en Tierra negra y capa vegetal
Piso en capa vegetal compuesto de tierra negra, arena de pega gruesa, abono orgánico y cal agrícola sobre filtro o drenaje de material triturado recubierto de geotexil permeable no menor a 20cm.

B66 Bordillo rectangular recto BOREC 250-800
Prefabricado en concreto correspondiente a la ficha LAID del MEP. (Anclajes: Instalación según detalle específico y/o según pliego de condiciones.

B58 Adoquin en forma de Cuña gris oscuro e=60mm
Adoquin en concreto, dimensiones: 10 cm de altura, 5 cm de altura en el lado opuesto ,30 cm de largo, color oscuro pigmentado con agregados de carbón, bajo muestra física aprobada por el arquitecto diseñador. Espesor 60 mm.(Tráfico liviano) Norma NTC 2 017. Instalados según modulación y detalle específico y pliego de condiciones.

B59 Adoquin en forma de Cuña blanco e=60mm
Adoquin en concreto Blanco. dimensiones: 10 cm de altura, 5 cm de altura en el lado opuesto ,30 cm de largo, color Claro vaciado con agregados blancos, bajo muestra física aprobada por el arquitecto diseñador. Espesor 60 mm.(Tráfico liviano) Norma NTC 2 017. Instalados según modulación y detalle específico y pliego de condiciones.

B22 Base de arena
Base de arena para asiento superficie segmentada tipo adoquines.

B63 Subbase Granular
Capa granular localizada entre la subrasante y la base granular en los pavimentos asfálticos, o para soporte a los pavimentos de concreto hidráulico. Compactada con una densidad seca máxima referida al próctor modificado del 100%. Se debe seguir lo dispuesto en el Artículo 320 del Instituto Nacional de Vías INVAS, año 2013; los materiales que se utilicen como base granular deben cumplir con las granulometrías de los gráficos (INVAS) SBG-1 (INVAS) SBG-2), según recomendación de GEOTECNIA y pliego de condiciones.

B61 Suelo de mejoramiento
Suelo de mejoramiento para reemplazo de superficie vegetal y soporte de sub base granular. Espesor, densidad y capacidad portante según estudio de suelos y pliego de condiciones.

B6 Manto Geotexil Tejido
Manto impermeabilizante de 3mm de espesor elaborado con tela de poliester tejida traslapada. Aplicación en dos capas, traslapo mínimo, demás prerrequisitos obligatorios según diseño hidráulico, recomendaciones del fabricante y de acuerdo a especificaciones generales dadas en pliego de condiciones.

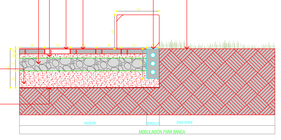

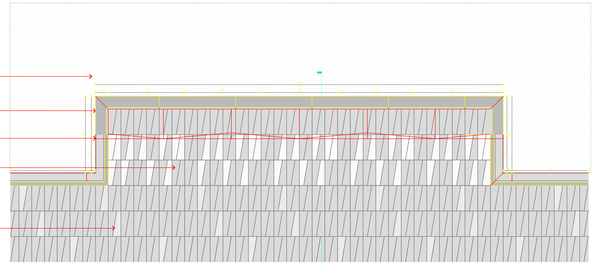

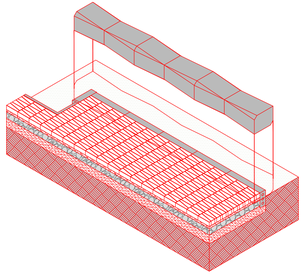

RET-P1B - XXX Modulacion de piso para banca

B7 Piso en Tierra negra y capa vegetal
Piso en capa vegetal compuesto de tierra negra, arena de pega gruesa, abono orgánico y cal agrícola sobre filtro o drenaje de material triturado recubierto de geotexil permeable no menor a 20cm.

B66 Bordillo rectangular recto BOREC 250-800
Prefabricado en concreto correspondiente a la ficha LAID del MEP. (Anclajes: Instalación según detalle específico y/o según pliego de condiciones.

B58 Adoquin en forma de Cuña gris oscuro e=60mm
Adoquin en concreto, dimensiones: 10 cm de altura, 5 cm de altura en el lado opuesto ,30 cm de largo, color oscuro pigmentado con agregados de carbón, bajo muestra física aprobada por el arquitecto diseñador. Espesor 60 mm.(Tráfico liviano) Norma NTC 2 017. Instalados según modulación y detalle específico y pliego de condiciones.

B59 Adoquin en forma de Cuña blanco e=60mm
Adoquin en concreto Blanco. dimensiones: 10 cm de altura, 5 cm de altura en el lado opuesto ,30 cm de largo, color Claro vaciado con agregados blancos, bajo muestra física aprobada por el arquitecto diseñador. Espesor 60 mm.(Tráfico liviano) Norma NTC 2 017. Instalados según modulación y detalle específico y pliego de condiciones.

B22 Base de arena
Base de arena para asiento superficie segmentada tipo adoquines.

B63 Subbase Granular
Capa granular localizada entre la subrasante y la base granular en los pavimentos asfálticos, o para soporte a los pavimentos de concreto hidráulico. Compactada con una densidad seca máxima referida al próctor modificado del 100%. Se debe seguir lo dispuesto en el Artículo 320 del Instituto Nacional de Vías INVAS, año 2013; los materiales que se utilicen como base granular deben cumplir con las granulometrías de los gráficos (INVAS) SBG-1 (INVAS) SBG-2), según recomendación de GEOTECNIA y pliego de condiciones.

B61 Suelo de mejoramiento
Suelo de mejoramiento para reemplazo de superficie vegetal y soporte de sub base granular. Espesor, densidad y capacidad portante según estudio de suelos y pliego de condiciones.

B6 Manto Geotexil Tejido
Manto impermeabilizante de 3mm de espesor elaborado con tela de poliester tejida traslapada. Aplicación en dos capas, traslapo mínimo, demás prerrequisitos obligatorios según diseño hidráulico, recomendaciones del fabricante y de acuerdo a especificaciones generales dadas en pliego de condiciones.

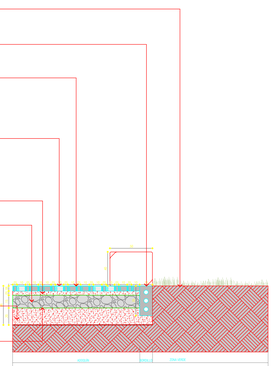

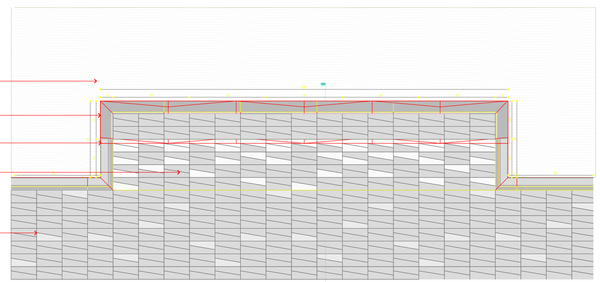

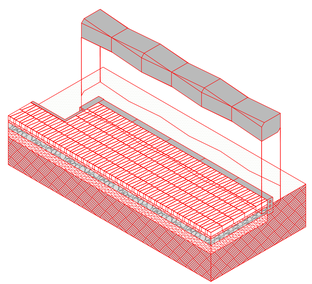

DATO
TODOS Y CADA UNO DE ESTOS DATOS, LA DESCRIPCIÓN DE PARTES, PIEZAS, ACCESORIOS, ELEMENTOS Y OTRAS, EL DIBUJO, ETC. SON MERAMENTE INDICATIVOS.

LAS GARDENIAS

NOTA
1.LA INFORMACIÓN CONTENIDA EN ESTE PLANO ES PROPIEDAD INTELECTUAL DE LA ARQUITECTA. SOLO PODRÁ SER UTILIZADA PARA FINES ARQUITECTÓNICOS EN EL LOTE DE LAS GARDENIAS. NO PODRÁ SER REPRODUCIDA, COPIADA O PUBLICADA SIN EL CONSENTIMIENTO DE LA ARQUITECTA. LEY 23 DE 1982 ARTÍCULOS 2, 4 Y 12 LEY 1915 DE 2018 ARTÍCULO 10.

2.LAS DIMENSIONES, COTAS, ÁNGULOS Y PENDIENTES, DEBEN COMPROBARSE EN EL SITIO DE LA OBRA. LOS DIBUJOS NO DEBEN ESCALARSE. LAS COTAS PRIMAN SOBRE EL DIBUJO. EL DIBUJO ESTÁ ACOTADO EN METROS. LAS COTAS DE ALTURA SE REFIERE A LA ALTURA DE PISO TERMINADO. LAS COTAS DE ALTURA DE PISO TERMINADO, ESTÁN REFERIDAS A LA COTA CERO (0.00) DEL PROYECTO. LAS COTAS DE ALTURA DE PISO TERMINADO, ESTÁN REFERIDAS A LA COTA CERO (0.00) DEL PROYECTO. LAS COTAS DE ALTURA DE PISO TERMINADO, ESTÁN REFERIDAS A LA COTA CERO (0.00) DEL PROYECTO. LAS COTAS DE ALTURA DE PISO TERMINADO, ESTÁN REFERIDAS A LA COTA CERO (0.00) DEL PROYECTO.

3.LAS DIMENSIONES DE LOS ENCHAPES, PISOS, ALTURAS, ANCHOS, ETC. SON MERAMENTE INDICATIVOS. LAS COTAS DEFINITIVAS SE TOMARÁN EN EL SITIO DE LA OBRA, DE ACUERDO CON LAS DIMENSIONES REALES DE LOS ENCHAPES, PISOS, ALTURAS, ANCHOS, ETC. SEGÚN LA ELECCIÓN DE LA ARQUITECTA. LAS COTAS PRIMAN SOBRE EL DIBUJO. EL DIBUJO ESTÁ ACOTADO EN METROS. LAS COTAS DE ALTURA SE REFIERE A LA ALTURA DE PISO TERMINADO. LAS COTAS DE ALTURA DE PISO TERMINADO, ESTÁN REFERIDAS A LA COTA CERO (0.00) DEL PROYECTO. LAS COTAS DE ALTURA DE PISO TERMINADO, ESTÁN REFERIDAS A LA COTA CERO (0.00) DEL PROYECTO. LAS COTAS DE ALTURA DE PISO TERMINADO, ESTÁN REFERIDAS A LA COTA CERO (0.00) DEL PROYECTO.

4.LA INFORMACIÓN DE LOS PLANOS ARQUITECTÓNICOS, ESTRUCTURALES, HIDRÁULICOS, ELÉCTRICOS, SANITARIOS, ETC. DEBE SER COMPATIBLE ENTRE SÍ. LA INFORMACIÓN DE LOS PLANOS ARQUITECTÓNICOS, ESTRUCTURALES, HIDRÁULICOS, ELÉCTRICOS, SANITARIOS, ETC. DEBE SER COMPATIBLE ENTRE SÍ. LA INFORMACIÓN DE LOS PLANOS ARQUITECTÓNICOS, ESTRUCTURALES, HIDRÁULICOS, ELÉCTRICOS, SANITARIOS, ETC. DEBE SER COMPATIBLE ENTRE SÍ.

5.LAS COTAS PRIMAN SOBRE EL DIBUJO. LA COTA DE ALTURA DE PISO TERMINADO, ESTÁ REFERIDA A LA COTA CERO (0.00) DEL PROYECTO. LAS COTAS PRIMAN SOBRE EL DIBUJO. LA COTA DE ALTURA DE PISO TERMINADO, ESTÁ REFERIDA A LA COTA CERO (0.00) DEL PROYECTO. LAS COTAS PRIMAN SOBRE EL DIBUJO. LA COTA DE ALTURA DE PISO TERMINADO, ESTÁ REFERIDA A LA COTA CERO (0.00) DEL PROYECTO.

6.LAS COTAS PRIMAN SOBRE EL DIBUJO. LA COTA DE ALTURA DE PISO TERMINADO, ESTÁ REFERIDA A LA COTA CERO (0.00) DEL PROYECTO. LAS COTAS PRIMAN SOBRE EL DIBUJO. LA COTA DE ALTURA DE PISO TERMINADO, ESTÁ REFERIDA A LA COTA CERO (0.00) DEL PROYECTO. LAS COTAS PRIMAN SOBRE EL DIBUJO. LA COTA DE ALTURA DE PISO TERMINADO, ESTÁ REFERIDA A LA COTA CERO (0.00) DEL PROYECTO.

7.LAS COTAS PRIMAN SOBRE EL DIBUJO. LA COTA DE ALTURA DE PISO TERMINADO, ESTÁ REFERIDA A LA COTA CERO (0.00) DEL PROYECTO. LAS COTAS PRIMAN SOBRE EL DIBUJO. LA COTA DE ALTURA DE PISO TERMINADO, ESTÁ REFERIDA A LA COTA CERO (0.00) DEL PROYECTO. LAS COTAS PRIMAN SOBRE EL DIBUJO. LA COTA DE ALTURA DE PISO TERMINADO, ESTÁ REFERIDA A LA COTA CERO (0.00) DEL PROYECTO.

8.LAS COTAS PRIMAN SOBRE EL DIBUJO. LA COTA DE ALTURA DE PISO TERMINADO, ESTÁ REFERIDA A LA COTA CERO (0.00) DEL PROYECTO. LAS COTAS PRIMAN SOBRE EL DIBUJO. LA COTA DE ALTURA DE PISO TERMINADO, ESTÁ REFERIDA A LA COTA CERO (0.00) DEL PROYECTO. LAS COTAS PRIMAN SOBRE EL DIBUJO. LA COTA DE ALTURA DE PISO TERMINADO, ESTÁ REFERIDA A LA COTA CERO (0.00) DEL PROYECTO.

9.LAS COTAS PRIMAN SOBRE EL DIBUJO. LA COTA DE ALTURA DE PISO TERMINADO, ESTÁ REFERIDA A LA COTA CERO (0.00) DEL PROYECTO. LAS COTAS PRIMAN SOBRE EL DIBUJO. LA COTA DE ALTURA DE PISO TERMINADO, ESTÁ REFERIDA A LA COTA CERO (0.00) DEL PROYECTO. LAS COTAS PRIMAN SOBRE EL DIBUJO. LA COTA DE ALTURA DE PISO TERMINADO, ESTÁ REFERIDA A LA COTA CERO (0.00) DEL PROYECTO.

10.LAS COTAS PRIMAN SOBRE EL DIBUJO. LA COTA DE ALTURA DE PISO TERMINADO, ESTÁ REFERIDA A LA COTA CERO (0.00) DEL PROYECTO. LAS COTAS PRIMAN SOBRE EL DIBUJO. LA COTA DE ALTURA DE PISO TERMINADO, ESTÁ REFERIDA A LA COTA CERO (0.00) DEL PROYECTO. LAS COTAS PRIMAN SOBRE EL DIBUJO. LA COTA DE ALTURA DE PISO TERMINADO, ESTÁ REFERIDA A LA COTA CERO (0.00) DEL PROYECTO.

CONSULTOR

JORGE CHALEC SUSTAGA CEDEÑO
CMP. 052-00-0000, CORNA 0000

ARQUITAMBIENTE ESPECIALISTA
JAVIER EDUARDO CAMIL MEJIA
CMP. 052-00-0000, CORNA 0000

DISEÑO
Arq. Jaime Eduardo Cabeza Mejia
Arq. Jorge E. Bedoya G.
Arq. Jacinto Ng
Arq. Teresa Tugnett Bellone
Arq. Carolina Giraldo
Arq. Carlos Ramos
Arq. Carlos Palacios
Arq. Angélica López
Arq. Vanessa Gonzalez

ASESORÍA
Arq. Ana Gómez
Arq. Ana Cristina Ng
Arq. Ana Cristina Ng
Arq. Ana Cristina Ng
Arq. Ana Cristina Ng

ARQUITECTO BUENO DIRECTOR DE ARTICULATORIO

ARQ. SERGIO HERNANDEZ VEGA DUARTE
MAT. 052-00-0000 CORNA

ARQUITECTO BUENO ESPECIALISTA INSTRUMENTAL

ARQ. SERGIO HERNANDEZ VEGA DUARTE
MAT. 052-00-0000 CORNA

ARQUITAMBIENTAL

MODIFICACIONES	FECHA (dd-mm-a)

FECHA DE IMPRESIÓN

MÓDULO

DETALLES DE PISOS (mm)

CONTENIDO
DETALLE SIÑALÍTICA

ESCALA
1:10

CONSULTORÍA