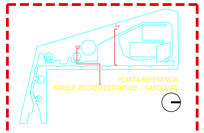

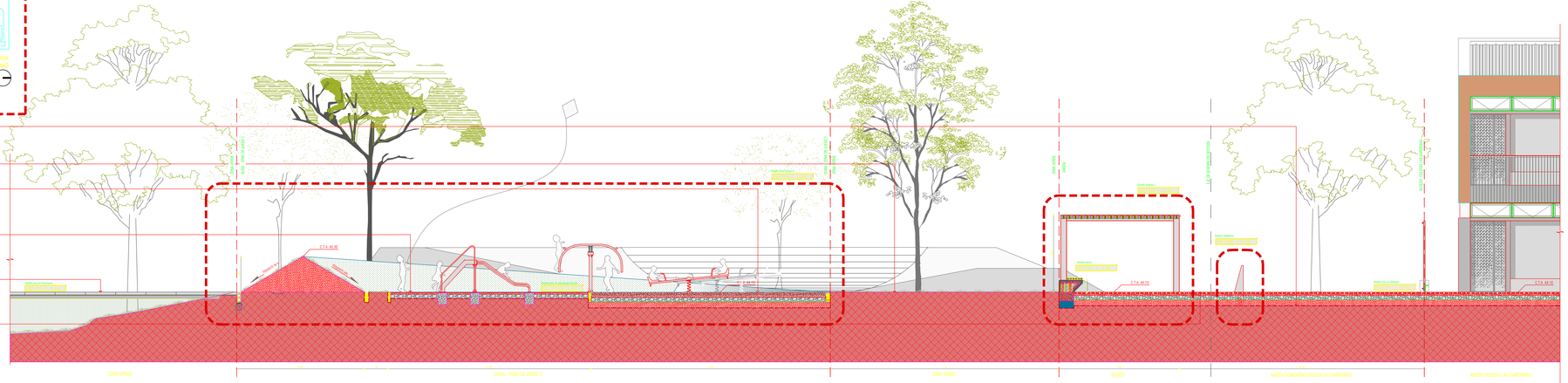

SECCIÓN D-D´ (OCCIDENTE-ORIENTE)
PARQUE RECREO DEPORTIVO- LAS GARDENIAS
ESCALA 1:50

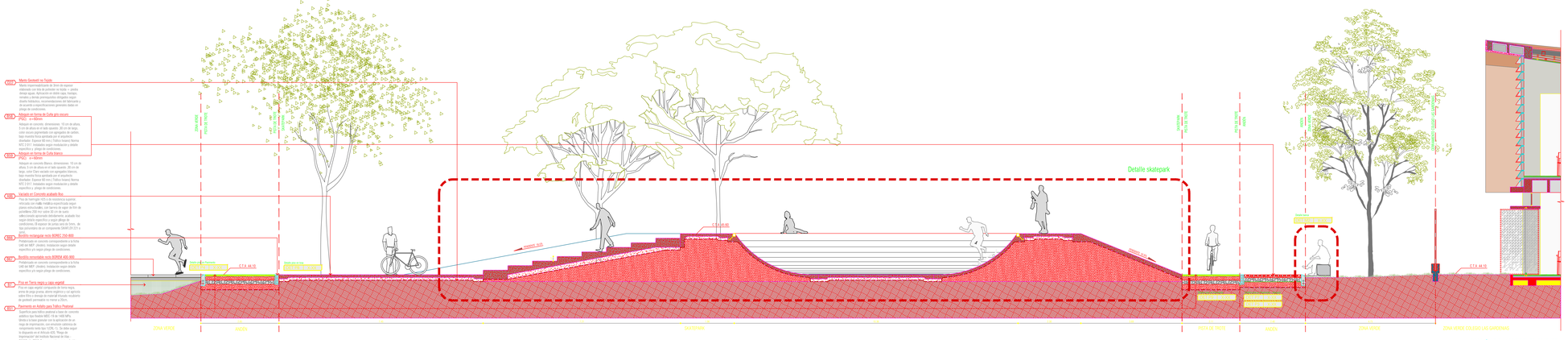

SECCIÓN E-E´ (OCCIDENTE-ORIENTE)
PARQUE RECREO DEPORTIVO- LAS GARDENIAS
ESCALA 1:50

Findeter
Financiamiento Territorial
coldeportes
ALCALDÍA DE BARRANQUILLA
Barranquilla Capital de Vida

PROYECTO:
ESTUDIOS Y DISEÑOS DEFINITIVOS PARA LA RECUPERACIÓN DEL ESPACIO PÚBLICO EN LOS PARQUES RECREO DEPORTIVOS, DENTRO DE ACTIVIDADES A EL PROGRAMA DE TIEMPO EXTENDIDO - ZONA SUROR AMPLIA

Las Gardenias

NOTAS:

1.) LA DIMENSIÓN DEL ESPACIO PÚBLICO DEL PARQUE RECREO DEPORTIVO LAS GARDENIAS, ESTA DEFINIDA POR LAS CARRERAS 17 ENTRE CALLE 46 Y CALLE 44 Y LA CALLE 46 ENTRE CARRERAS 17 Y 18 (ANDEN CONEXIÓN COLEGIO LAS GARDENIAS) ESTA DEFINIDA POR LA CARRERA 17 ENTRE CALLE 46 Y CALLE 44 (ANDEN COLEGIO LAS GARDENIAS) ESTA DEFINIDA POR LA CALLE 44 ENTRE CARRERAS 17 Y 18 (ANDEN COLEGIO LAS GARDENIAS).

2.) LA PENDIENTE DEL ESPACIO PÚBLICO DEL PARQUE RECREO DEPORTIVO LAS GARDENIAS, ESTA DEFINIDA POR LA PENDIENTE DE LA CARRERA 17 ENTRE CALLE 46 Y CALLE 44 (ANDEN COLEGIO LAS GARDENIAS) ESTA DEFINIDA POR LA PENDIENTE DE LA CALLE 44 ENTRE CARRERAS 17 Y 18 (ANDEN COLEGIO LAS GARDENIAS) ESTA DEFINIDA POR LA PENDIENTE DE LA CARRERA 17 ENTRE CALLE 46 Y CALLE 44 (ANDEN CONEXIÓN COLEGIO LAS GARDENIAS) ESTA DEFINIDA POR LA PENDIENTE DE LA CALLE 46 ENTRE CARRERAS 17 Y 18 (ANDEN CONEXIÓN COLEGIO LAS GARDENIAS) ESTA DEFINIDA POR LA PENDIENTE DE LA CARRERA 17 ENTRE CALLE 46 Y CALLE 44 (ANDEN COLEGIO LAS GARDENIAS) ESTA DEFINIDA POR LA PENDIENTE DE LA CALLE 44 ENTRE CARRERAS 17 Y 18 (ANDEN COLEGIO LAS GARDENIAS) ESTA DEFINIDA POR LA PENDIENTE DE LA CARRERA 17 ENTRE CALLE 46 Y CALLE 44 (ZONA VERDE COLEGIO LAS GARDENIAS) ESTA DEFINIDA POR LA PENDIENTE DE LA CALLE 44 ENTRE CARRERAS 17 Y 18 (ZONA VERDE