CORTES ESPECIFICOS ESC. 1:75

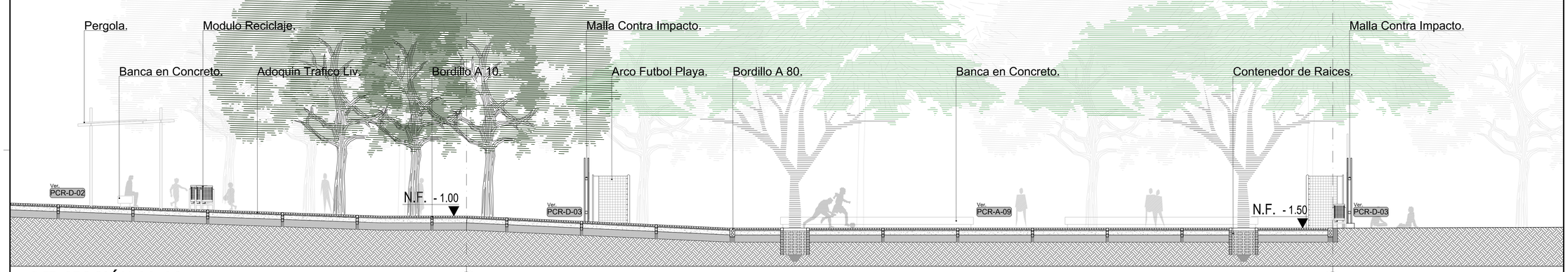

DET. SECCIÓN A1-A2

2 3

DET. SECCIÓN B1-B2

B B B

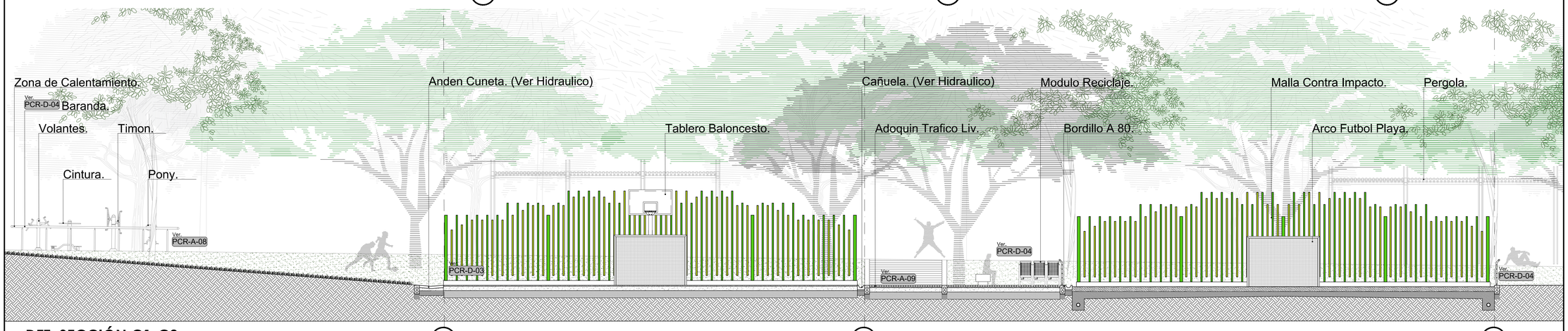

DET. SECCIÓN C1-C2

C D E

ESTUDIOS Y DISEÑOS TECNICOS ANEXOS:

Estudio de Suelos.
Proyecto Paisajistico.
Proyecto Electrico - Iluminacion.
Proyecto Hidraulico.
Proyectos Estructural.

COORDENADAS PLACAS.

NOMBRE	NORTE	ESTE	COTA
GPS 1	1364799.60	1168047.76	237.479
GPS 2	1364746.51	1168204.02	237.167

NOTAS.

LOCALIZACIÓN.

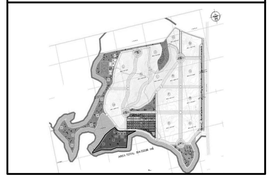

Findeter Financiera del Desarrollo

coldeportes

PROYECTO:

PARQUE CIUDAD RODEO

ESTUDIOS Y DISEÑOS DEFINITIVOS PARA LA CONSTRUCCION DE PARQUES RECREO DEPORTIVOS EN URBANIZACIONES DONDE SE DESARROLLA EL PROGRAMA DE 100.000 VIVIENDAS - ZONA NORTE GRUPO 2.

CONTRATO: CONTRATO No. PAF-PRD-002-2014

REALIZO: **Consorcio Findeter 002**

ADOPTA PARQUE — J G S Z.ATELIER ARQUITECTURA — PBS

REPRESENTANTE LEGAL: **ARQ. GUSTAVO PALACIOS RUBIANO** MAT Nº 12385 CND

RESPONSABLE: **ARQ. ORLANDO CAMPOS** MAT Nº 2570012695 CND

Vo. Bo. CONSORCIO INTERVENTOR PARQUES URBANOS: **ARQ. OSCAR CUARTAS.** DIRECTOR DE INTERVENTORIA.

MODIFICACIONES:
1.-
2.-
3.-
4.-
5.-
6.-
7.-
8.-

CONTIENE: CORTES GENERALES

NOBRE DEL PARQUE: PARQUE CIUDAD RODEO.
UBICACION: CUCUTA - NORTE DE SANTANDER.
DIRECCION: PARQUE CIUDAD RODEO.
ARCHIVO AUTOCAD: PCR-A-02 PERFILES.dwg

ESCALA: 1:75

FECHA: ABRIL - 24 - 2015

PLANCHA: PCR-A-04

PL Nº: 04 DE: 15

CODIGO: PCR