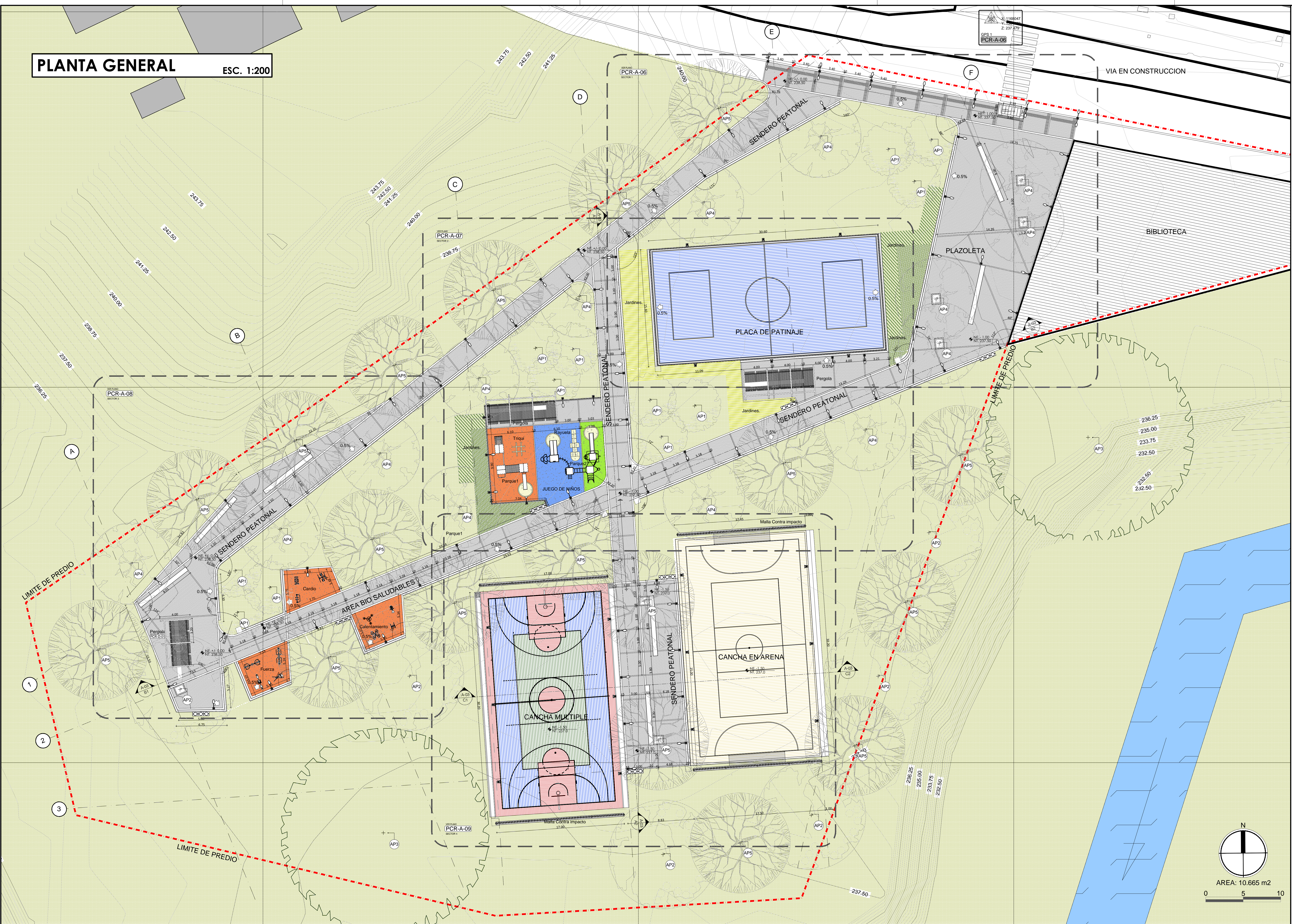


PLANTA GENERAL

ESC. 1:200

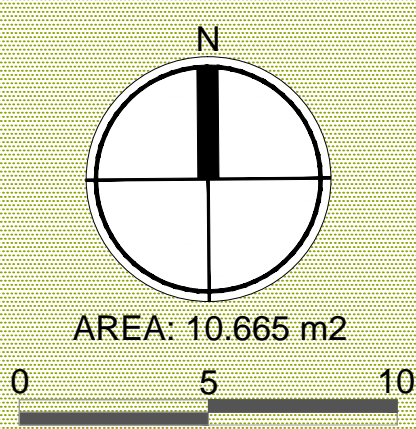
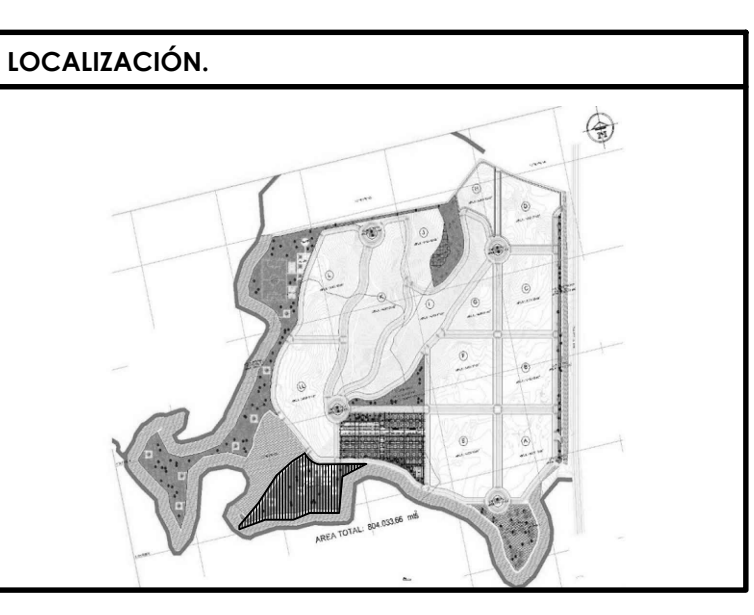
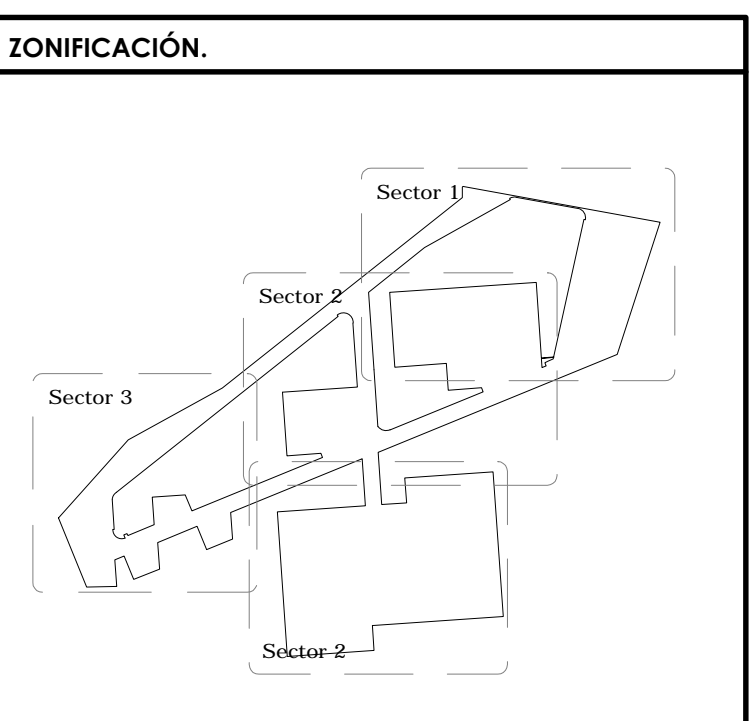


Ocupación	%	M2
ZONAS BLANDAS	73,09%	7795
ZONAS DURAS	27,95%	2980,77
ÁREA TOTAL PREDIO	100%	10665
ZONAS VERDES	69,86%	7453
SENTEROS PEATONALES	13,12%	1399
PLAZOLETAS	3,99%	419
ZONA DE JUEGOS	2,41%	257
CANCHA MULTIPLE	9,98%	1052
ZONA DE BIO-SALUDABLES	0,82%	87
ÁREA TOTAL PREDIO	100%	10665

ESTUDIOS Y DISEÑOS TÉCNICOS ANEXOS:
 Estudio de Suelos
 Proyecto Paisajístico
 Proyecto Eléctrico - Iluminación
 Proyecto Hidráulico
 Proyectos Estructural

NOMBRE	NORTE	ESTE	COTA
GPS 1	1364799.60	1168047.76	237.479
GPS 2	1364746.51	1168204.02	237.167

NOTAS.



<p>PROYECTO: PARQUE CIUDAD RODEO ESTUDIOS Y DISEÑOS DEFINITIVOS PARA LA CONSTRUCCION DE PARQUES RECREO DEPORTIVOS EN URBANIZACIONES DONDE SE DESARROLLA EL PROGRAMA DE 100.000 VIVIENDAS - ZONA NORTE GRUPO 2.</p>	<p>REALIZO: Consortio Findeter 002</p>	<p>REPRESENTANTE LEGAL: ARQ. GUSTAVO PALACIOS RUBIANO MAT N° 12385 CND</p> <p>RESPONSABLE: ARQ. ORLANDO CAMPOS MAT N° 2570012695 CND</p>	<p>Vo. Bo. CONSORCIO INTERVENTOR PARQUES URBANOS:</p> <p>ARQ. OSCAR CUARTAS DIRECTOR DE INTERVENTORIA.</p>	<p>MODIFICACIONES:</p> <ol style="list-style-type: none"> 1.- 2.- 3.- 4.- 5.- 6.- 7.- 8.- 	<p>CONTIENE: PLANTA GENERAL</p>	<p>ESCALA: 1:200</p>	<p>PLANCHA: PCR-A-02</p>
					<p>NOBRE DEL PARQUE: PARQUE CIUDAD RODEO.</p> <p>UBICACION: CUCUTA - NORTE DE SANTANDER.</p> <p>DIRECCION: PARQUE CIUDAD RODEO.</p> <p>ARCHIVO AUTOCAD: 20-FEB-PCR-A-02 PLANTA ARQ..dwg</p>		