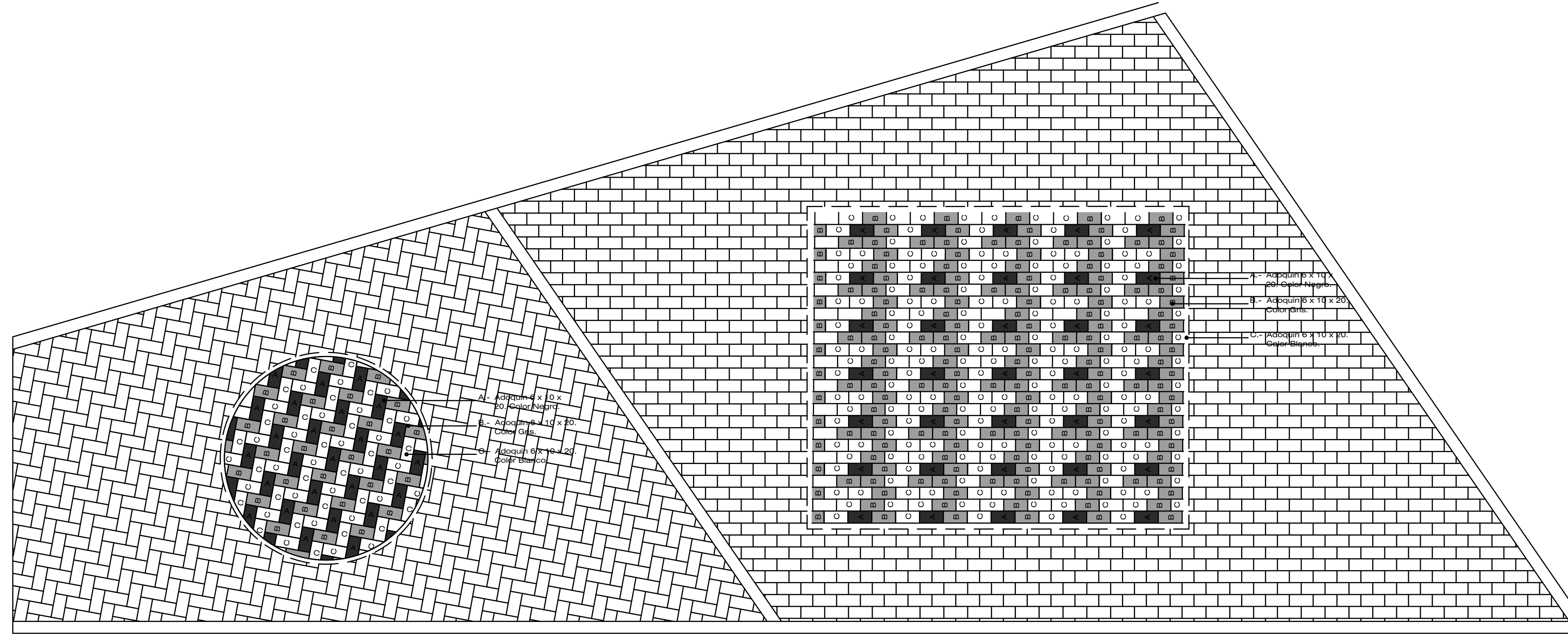
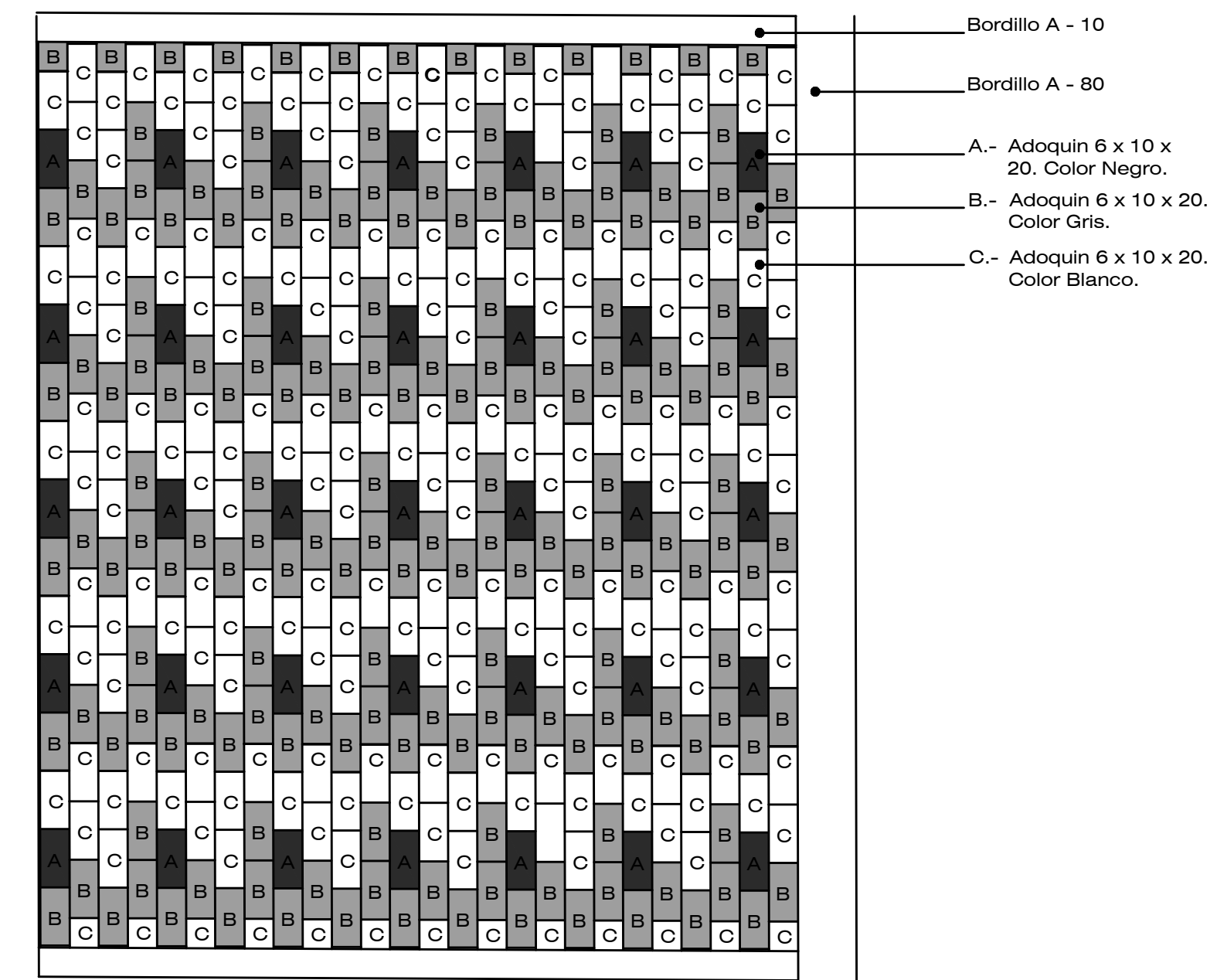



DESPIECE DE PISOS.




DETALLE 02
DESPIECE DE ADOQUIN PLAZOLETA.
ESC. 1_25



DETALLE 05
DESPIECE DE ADOQUIN SENDEROS PEATONALES
ESC. 1_20



DETALLE 04
DESPIECE DE ADOQUIN SENDEROS PEATONALES
ESC. 1_20

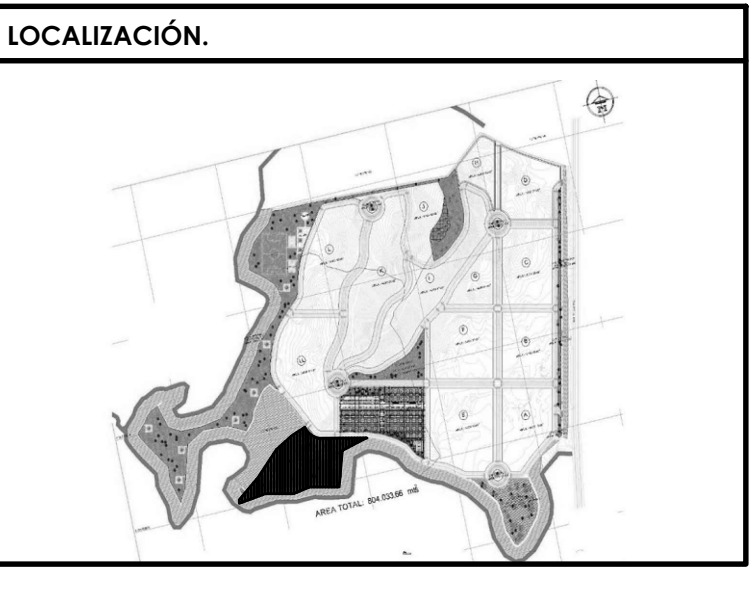


DETALLE 06
DESPIECE DE ADOQUIN PLAZOLETA DE CANCHAS
ESC. 1_20

ESTUDIOS Y DISEÑOS TECNICOS ANEXOS:
Estudio de Suelos.
Proyecto Paisajístico.
Proyecto Eléctrico - Iluminación.
Proyecto Hidráulico.
Proyectos Estructural.

COORDENADAS PLACAS.				
NOMBRE	NORTE	ESTE	COTA	
GPS 1	1364799.60	1168047.76	237.479	
GPS 2	1364746.51	1168204.02	237.167	

NOTAS.



	PROYECTO: PARQUE CIUDAD RODEO ESTUDIOS Y DISEÑOS DEFINITIVOS PARA LA CONSTRUCCION DE PARQUES RECREO DEPORTIVOS EN URBANIZACIONES DONDE SE DESARROLLA EL PROGRAMA DE 100.000 VIVIENDAS - ZONA NORTE GRUPO 2.	REALIZO: Consortio Findeter 002 	REPRESENTANTE LEGAL: ARQ. GUSTAVO PALACIOS RUBIANO MAT N° 12385 CND.	Vo. Bo. CONSORCIO INTERVENTOR PARQUES URBANOS: ARQ. OSCAR CUARTAS DIRECTOR DE INTERVENTORIA.	MODIFICACIONES: 1.- 2.- 3.- 4.- 5.- 6.- 7.- 8.-	CONTIENE: DESPIECE DE PISOS. NOBRE DEL PARQUE: PARQUE CIUDAD RODEO. UBICACION: CUCUTA - NORTE DE SANTANDER. DIRECCION: PARQUE CIUDAD RODEO. ARCHIVO AUTOCAD: PCR-D-01 DETALLES.dwg	ESCALA: 1:20	PLANCHA: PCR-D-05 PL N°: 15 DE: 15
	CONTRATO: CONTRATO No. PAF-PRD-002-2014	RESPONSABLE: ARQ. ORLANDO CAMPOS MAT N° 2570012695 CND	FECHA: ABRIL - 06 - 2015	CODIGO: PCR				