

CONVENCIONES TOPOGRAFICAS

- PARAMENTO CONSTRUCCION
- PARAMENTO SEGUNDO NIVEL
- BORDE DE VIA
- LINEA DE AGUA POTABLE
- CUNETAS
- CANCHAS DEPORTIVAS
- ANDENES
- DELIMITACION PREDIAL
- PISO EN CONCRETO
- JARDINES
- GRADAS
- TALUD INFERIOR
- TALUD SUPERIOR
- REFERENCIAS GPS
- REFERENCIAS TOPOGRAFICAS
- ALCANTARILLA
- COLUMNAS DEL CORREDOR
- SUMIDERO
- CAJILLA EN CONCRETO

CONVENCIONES ELÉCTRICAS

- ACOMETIDA SUBTERRANEA
- CALIBRE DE CONDUCTOR
- RED BAJA TENSION
- RED MEDIA TENSION
- TRANSFORMADOR MONOFASICO
- LUMINARIA PEDESTAL S010 70V
- MEDIDOR ELECTRICO
- POSTE CONCRETO 80 M
- POSTE CONCRETO 120 M

REFERENCIAS TOPOGRAFICAS

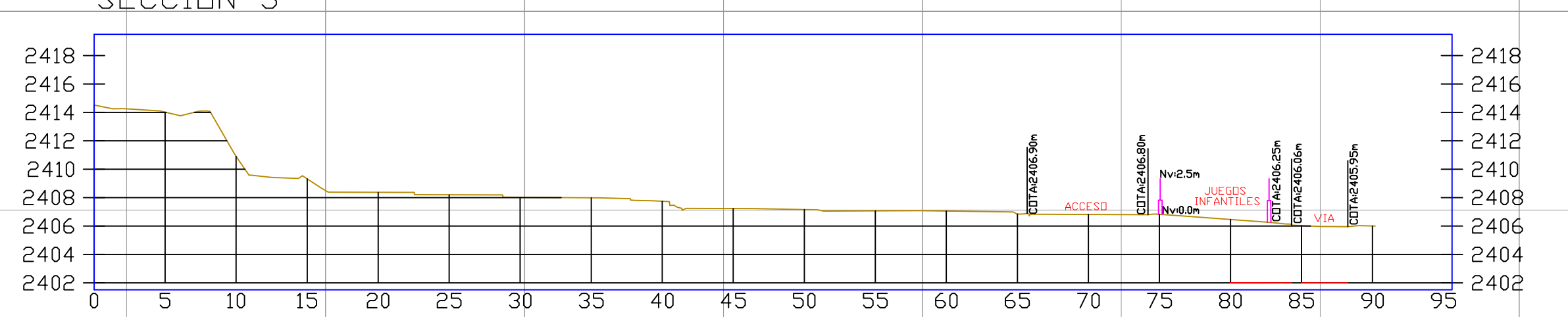
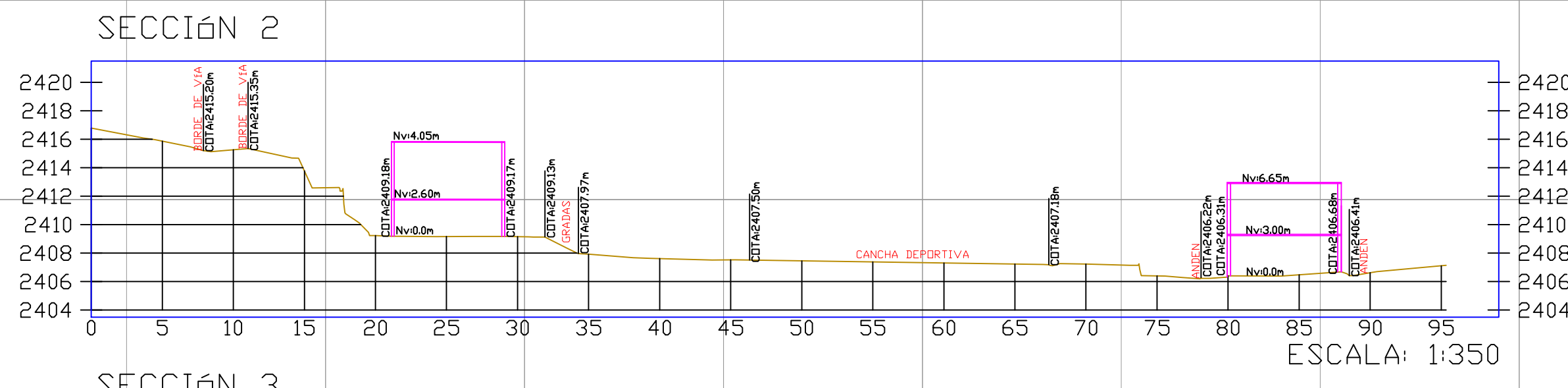
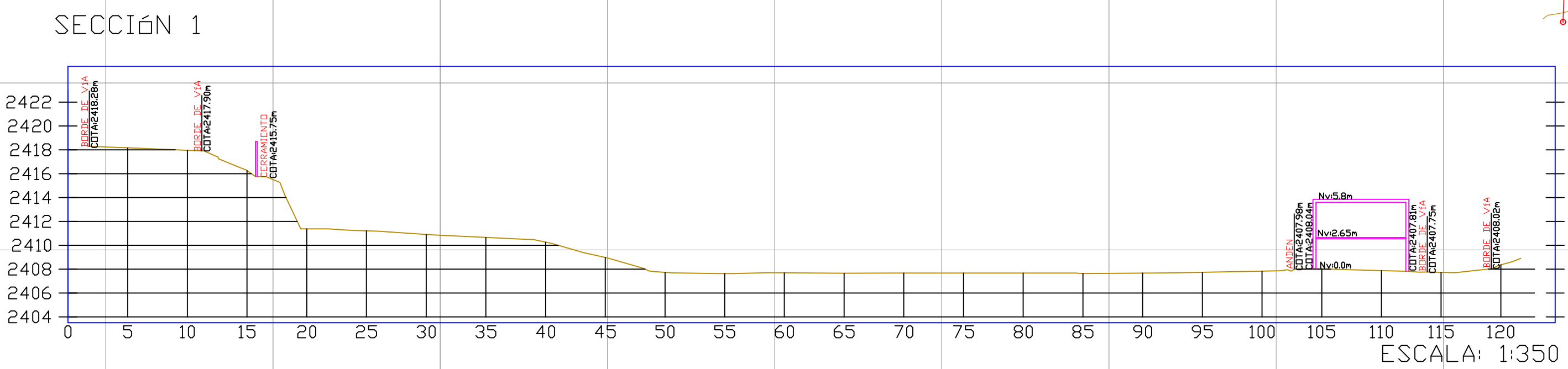
ESTACION	COORDENADAS		COTA
	NORTE	ESTE	
PL1	590 612.282	947 817.427	2 409.546
PL2	590 692.183	947 885.637	2 411.712
D1	590 701.692	947 804.726	2 424.067
D2	590 697.528	947 892.591	2 414.279
D3	590 592.119	947 889.550	2 405.656
D4	590 591.038	947 810.423	2 413.454
D1A	590 669.086	947 872.269	2 407.590
D2A	590 672.236	947 820.705	2 413.012
PL1A	590 612.095	947 817.759	2 409.517

COORDENADAS ELIPSOIDALES EPOCA 1995,4

id	Latitud	Longitud	Altura	Ondulación	ALT ORTO	COTAmnmm
IPIA SIRGAS	0°48'55,72307"N	77°39'31,6969"W	2832,014	31,27	2800,744	2803,006
PL1 S JUAN 730	0°53'37,85816"N	77°32'46,8654"W	2438,114	30,83	2407,284	2409,546
PL2 S JUAN 730	0°53'40,45829"N	77°32'44,66018"W	2440,280	30,83	2409,450	2411,712

COORDENADAS PLANAS LOCALES CARTESIANAS 1995,4

id	Norte	Este	COTA msnmm	Origen
IPIA SIRGAS	581942,395	935294,985	2803,006	NARIÑO IPIALES 2012
PL1 S JUAN 730	590612,282	947817,427	2409,546	NARIÑO IPIALES 2012
PL2 S JUAN 730	590692,183	947885,637	2411,712	NARIÑO IPIALES 2012



LOCALIZACION

PROYECTO JORNADA ÚNICA

Jornada Única

MINEDUCACIÓN **TODOS POR UN NUEVO PAIS**

MinEduación

SUPERVISOR DEL CONTRATO

ARG. 000000 0000
MATRICULA PRDF: 0000 000000

Findeter
Financiera del Desarrollo

FINDETER - FINANCIERA DEL DESARROLLO TERRITORIAL
Bogotá, Colombia

INTERVENORIA
CONSORCIO
JORNADA UNICA BCG-GR09

ARG. 000 000
MATRICULA PRDF: 1770064452 CLDS
DIRECTOR

ARQUITECTO PROYECTISTA:

ARG. 000000 0000
MATRICULA PRDF: 1770064452 CLDS
DIRECTOR

REVISIONES

FECHA	OBSERVACIONES

No CONTRATO:
PAF-JULIO-G10DC-2015

LOCALIZACION:
NARIÑO

PROYECTO:
730-IE SAN JUAN

GRUPO 10

ESQUEMA BASICO
REV-00

CONTIENE:
LEVANTAMIENTO TOPOGRAFICO

ESCALA: 1:250 FECHA: DICIEMBRE 2015

PLANO No. 01 DE 01

@_MAR-ARQ-LOC-100.Dwg