
	"ELABORACIÓN DE DIAGNOSTICOS, ESTUDIOS TECNICOS, AJUSTES A DISEÑOS O DISEÑOS INTEGRALES, CONSTRUCCIÓN Y PUESTA EN FUNCIONAMIENTO DE LAS OBRAS DE INFRAESTRUCTURA EDUCATIVA - UBICADAS EN LOS DEPARTAMENTOS DE CHOCO Y VALLE DEL CAUCA GRUPO 02".	
FECHA DE PRESENTACIÓN FREBRERO DE 2017	PLAN DE GESTION - GRUPO 02	PÁG 1 DE 30



## PLAN DE GESTIÓN SOCIAL



ELABORACIÓN DE DIAGNÓSTICOS, ESTUDIOS TÉCNICOS,  
AJUSTES A DISEÑOS O DISEÑOS INTEGRALES,  
CONSTRUCCIÓN Y PUESTA EN FUNCIONAMIENTO DE LAS  
OBRAS DE INFRAESTRUCTURA EDUCATIVA – UBICADAS EN  
LOS DEPARTAMENTOS DE CHOCO Y VALLE DEL CAUCA  
GRUPO 02.

CONSULTORÍA	CONSTRUCCIONES RUBAU
CLIENTE	FINANCIERA DE DESARROLLO – FINDETER

ELABORO	FECHA	REVISO	FECHA	APROBADO	FECHA
CONSTRUCCIONES RUBAU S.A:	09/02/2017	WILLIAM PENNA G	10/02/2017		14/02/2017
		ESPECIALISTA AMBIENTAL RUBAU		DIRECTOR OBRA	





## INTRODUCCIÓN

Cuando hablamos de obras civiles se constituyen hechos sociales, pues se ejecutan con y para las comunidades en general, a partir de la construcción de espacios socialmente construidos.

En las comunidades el concepto "intervención social en obra" adquiere múltiples sentidos ya que toda obra que se ejecuta tiene un sentido social, ya que busca mejorar la calidad de vida de los beneficiarios que realizan actividades diarias en ella, el fin de este programa es priorizar los efectos causados en la ejecución del proyecto y proponer las medidas para potenciar, mitigar y/o compensar dichos efectos; así como promover el reconocimiento, apropiación y cuidado de los nuevos espacios construidos, para lo cual se hace necesaria la realización de reuniones con la comunidad donde se identifiquen las problemáticas y se busquen alternativas de solución conjuntamente con la comunidad.

De igual forma el plan de gestión social pretenden la creación de puestos de trabajo, el cooperativismo y empoderamiento de las comunidades, esto implica como primera medida hacer a la población participe directa en los procesos que se llevarán a cabo por la empresa contratista haciendo uso del recurso legal de participación ciudadana; el proceso de comunicación entre diversos actores sociales que buscan transformar mediante acciones concretas una relación social para el mejoramiento de la calidad de vida de la población.



Cabe destacar que este Plan de Gestión Social es un instrumento de planificación que busca garantizar la participación activa y el compromiso de la comunidad, y de los trabajadores para el empoderamiento de la infraestructura.

	"ELABORACIÓN DE DIAGNOSTICOS, ESTUDIOS TECNICOS, AJUSTES A DISEÑOS O DISEÑOS INTEGRALES, CONSTRUCCIÓN Y PUESTA EN FUNCIONAMIENTO DE LAS OBRAS DE INFRAESTRUCTURA EDUCATIVA - UBICADAS EN LOS DEPARTAMENTOS DE CHOCO Y VALLE DEL CAUCA GRUPO 02".	
FECHA DE PRESENTACIÓN FEBRERO DE 2017	PLAN DE GESTION - GRUPO 02	PÁG 3 DE 30

## Contenido.

<b>DESCRIPCIÓN DEL PROYECTO .....</b>	<b>5</b>
<b>PLAN DE GESTIÓN SOCIAL.....</b>	<b>7</b>
Objetivos .....	7
Alcance .....	7
Estrategias .....	7
<b>1. Programa No. 1 Información y Divulgación.....</b>	<b>8</b>
1.1 Objetivos .....	8
1. 2 Actividades Generadora de Impactos .....	8
1.3 Impactos a mitigar .....	8
1.4 Medidas de Manejo.....	9
1.4.1 Aplicación permanente de la estrategia de información y divulgación.....	9
1.4.2 Centro de Apoyo a la información.....	9
1.4.3 Información mediante reuniones. ....	10
1.4.4. Divulgación del proyecto.....	13
1.5 Sitio de Implementación.....	14
1.6 Normatividad Aplicable .....	14
1.7 Responsable de la ejecución. ....	14
<b>2. Programa No. 2 Participación Comunitaria .....</b>	<b>14</b>
2.1 Objetivos .....	14
2.2 Actividades que generan impacto.....	14
2.3 Impactos por controlar.....	14
2.4 Medidas de Manejo .....	15
2.4.1 Grupos de Apoyo.....	15
2.4.2 Punto de Atención a la Comunidad, P.A.C.....	15
2.5 Sitio de Implementación .....	16
2.6 Normatividad aplicable .....	16
2.7 Cronograma .....	16
2.8 Responsable de la Ejecución .....	16
2.9 Indicadores de la gestión social.....	16
<b>3. Programa No. 3 Conservación de los inmuebles privados ubicados en la ZID del Proyecto.....</b>	<b>17</b>
3.1 Objetivos.....	17
3.2 Actividades generadores de los impactos.....	18
3.3 Impactos por controlar.....	18

3.4 Actas de Vecindad .....	18
3.4.1 Procedimientos .....	20
3.5 Ubicación del impacto .....	21
3.6 Sitios de implementación.....	21
3.7 Normatividad Aplicable.....	21
3.8 Responsables Ejecución .....	22
3.9 Responsable de Seguimiento.....	22
3.10. Indicadores de Seguimiento .....	22
3.11 Estrategias de Participación Comunitaria.....	23
3.11.1 Sitios de implementación .....	23
3.11.2 Normatividad Aplicable .....	23
3.11.3 Responsables Ejecución.....	24
<b>4. Programa No. 4 Conservación de los inmuebles públicos –</b>	
<b>Infraestructura existentes de las Instituciones educativas.....</b>	<b>24</b>
4.1 Objetivos.....	24
4.2 Actividades generadoras de los impactos.....	24
4.3 Impactos por controlar.....	24
4.4 Actas de Vecindad .....	25
<b>5. Programa Asignación de Empleo.....</b>	<b>25</b>
5.1 Objetivos .....	25
5.2 Actividades generadoras de los impactos.....	26
5.3 Impactos por Controlar.....	26
5.4 Medidas.....	26
5.5 Normatividad Aplicable.....	26
5.6 Cronograma .....	26
5.7 Indicadores de Seguimiento .....	26
5.8 Estrategias de Participación Comunitaria.....	27
<b>CRONOGRAMA PLAN DE GESTIÓN SOCIAL.....</b>	<b>29</b>

	"ELABORACIÓN DE DIAGNOSTICOS, ESTUDIOS TECNICOS, AJUSTES A DISEÑOS O DISEÑOS INTEGRALES, CONSTRUCCIÓN Y PUESTA EN FUNCIONAMIENTO DE LAS OBRAS DE INFRAESTRUCTURA EDUCATIVA - UBICADAS EN LOS DEPARTAMENTOS DE CHOCO Y VALLE DEL CAUCA GRUPO 02".	
FECHA DE PRESENTACIÓN FEBRERO DE 2017	PLAN DE GESTION - GRUPO 02	PÁG 5 DE 30

## DESCRIPCIÓN DEL PROYECTO

El proyecto se desarrolla de la siguiente manera:

**Etap 1:** Elaboración de diagnósticos, estudios técnicos y ajuste a diseños o diseños integrales: consiste en la elaboración de todos los estudios técnicos y diseños integrales o ajuste cuando exista dicha información, para la construcción de las infraestructuras Educativas en los Municipios de JAMUNDI, PALMIRA Y CALI del Departamento de VALLE DE CAUCA Y CHOCO.

**Etap 2:** Consiste en la construcción de las obras de las Infraestructuras Educativas de CALI, JAMUNDI Y PALMIRA en del Departamento de VALLE DEL CAUCA y NUQUI en el departamento de CHOCO, de acuerdo con los estudios técnicos, ajustes a diseños o diseños integrales producto de la Etapa 1.

## LOCALIZACIÓN

Los proyectos objeto se encuentran ubicados en el departamento del Valle del Cauca en los municipios de Palmira y Cali y en el departamento del Choco en el municipio de Nuqui.

DEPARTAMENTO	MUNICIPIO	INSTITUCION EDUCATIVA	DIRECCION
VALLE DEL CAUCA	JAMUNDI	SIXTO MARÍA ROJAS	CORREGIMIENTO SAN ISIDRO
VALLE DEL CAUCA	JAMUNDI	ALFREDO BONILLA MONTAÑO SEDE MARIA INMACULADA	CORREGIMIENTO PASO DE LA BOLSA
VALLE DEL CAUCA	JAMUNDI	ALFONSO LOPEZ PUMAREJO SEDE MERCEDES ABREGO	CORREGIMIENTO POTRERITO
VALLE DEL CAUCA	PALMIRA	IE DEL VALLE SEDE JULIO CESAR ARCE	CL. 38 NO. 32*126
VALLE DEL CAUCA	CALI	IE LA MERCED SEDE PRINCIPAL	CALLE 47 # 4E-30
CHOCO	NUQUI	IE ECOTURISTICA LITORAL PACIFICO DE NUQUI	PLAYA DE ORO

### EQUIPO DE TRABAJO

Para el desarrollo y ejecución de actividades el contratista cuenta con los siguientes profesionales y personal requerido.

**Director de obra:** Deberá estar presente en la toma de decisiones, en los Comités de Seguimiento, Comités de obra y cuando Findeter lo requiera.  
(Participara en todos los frentes de trabajo o Proyectos).

**Residente de obra:** tendrá que estar presente tiempo completo en su frente de trabajo.  
**Profesional SISOMA:** Responsable en la elaboración y evaluación de estudios de impacto ambiental y/o elaboración y ejecución de Planes de Manejo Ambiental de proyectos de infraestructura, debe participara en todos los frentes de trabajo o proyectos.

**Profesional en aseguramiento de calidad:** responsable de la implantación de sistemas de calidad en empresas de Ingeniería y/o que haya participado en la elaboración de por lo menos dos (2) planes de calidad para proyectos de obras civiles, todo lo anterior bajo la Norma NTC – ISO 9000: 1994 ó NTC – ISO 9001: 20, debe participara en todos los frentes de trabajo o proyectos.



**Trabajador(a) Social:** Debe participar en todos los frentes de trabajo o proyectos.

Adicionalmente al personal descrito en el cuadro anterior, EL CONTRATISTA deberá contar con el siguiente personal mínimo para la ejecución de los trabajos:

**Siete (7) Maestros de obra,** con una dedicación del 100% del plazo de ejecución de los trabajos, uno para cada frente de obra o proyecto.

**Una Comisión de Topografía,** compuesta por un Topógrafo y dos cadeneros, con una dedicación del 30% del plazo de ejecución de los trabajos.

**Siete (7) Almacenistas,** con una dedicación del 100% del plazo de ejecución de los trabajos uno para cada frente de obra o proyecto.

	"ELABORACIÓN DE DIAGNOSTICOS, ESTUDIOS TECNICOS, AJUSTES A DISEÑOS O DISEÑOS INTEGRALES, CONSTRUCCIÓN Y PUESTA EN FUNCIONAMIENTO DE LAS OBRAS DE INFRAESTRUCTURA EDUCATIVA - UBICADAS EN LOS DEPARTAMENTOS DE CHOCO Y VALLE DEL CAUCA GRUPO 02".	
FECHA DE PRESENTACIÓN FEBRERO DE 2017	PLAN DE GESTION - GRUPO 02	PÁG 7 DE 30

## PLAN DE GESTIÓN SOCIAL

### Objetivos

Desarrollar estrategias y acciones necesarias para prevenir, mitigar y compensar los impactos negativos que puedan generarse durante la etapa de construcción de la ampliación de las Instituciones Educativas, que pueda causar sobre los integrantes de la comunidad educativa y los habitantes de la zona y potenciar los efectos positivos que del mismo puedan derivarse.

### Alcance

Es importante anotar que este Plan de Gestión Social ha sido diseñado desde la etapa de los diseños para ser implementado desde esta misma etapa hasta la finalización de la etapa de construcción, por lo que las estrategias aquí planteadas están diseñadas para la población que está en la zona de influencia directa de la zona de obras.

El alcance es la formulación de un Plan de Gestión Social para la etapa de construcción de la ampliación de las Instituciones Educativas, que considere las siguientes estrategias:



- ✓ Información y divulgación a la comunidad sobre el proyecto.
- ✓ Seguimiento sobre los impactos identificados generados por el proyecto.
- ✓ Gestión participativa de todas las instituciones y representantes comunitarios afines al proyecto y a su área de influencia.
- ✓ Conservación del inmobiliario público y privado.
- ✓ Seguimiento a la generación de empleo de la ZID.

### Estrategias

Las estrategias serán descritas en cada una de los programas que hacen parte de este plan de gestión, aclarando que aplicación de cada uno de ellos se realizará de acuerdo a las características particulares del componente social en cada una de las instituciones educativas a intervenir. Es importante resaltar que los impactos a la población durante la construcción se presentarán principalmente a la comunidad educativa; estudiantes, docentes, miembros de los consejos académicos, asociaciones y padres de familia adscritos en cada institución y adicionalmente se tendrá en cuenta en las actividades de información a la comunidad a la población aledaña a la zona de obra, ubicada en las inmediaciones de cada proyecto, a quienes se les informará sobre los avances de la obra, en forma personalizada y mediante la implementación de un punto de apoyo de información permanente a la comunidad.

Las medidas sociales estarán dirigidas a la comunidad educativa en general y vecinos del sector, quienes posiblemente reciban algunos impactos por ruido, generación de



	"ELABORACION DE DIAGNOSTICOS, ESTUDIOS TECNICOS, AJUSTES A DISEÑOS O DISEÑOS INTEGRALES, CONSTRUCCIÓN Y PUESTA EN FUNCIONAMIENTO DE LAS OBRAS DE INFRAESTRUCTURA EDUCATIVA - UBICADAS EN LOS DEPARTAMENTOS DE CHOCO Y VALLE DEL CAUCA GRUPO 02".	
FECHA DE PRESENTACIÓN FREBRERO DE 2017	PLAN DE GESTION - GRUPO 02	PÁG 8 DE 30

partículas y pequeñas demoliciones. Por lo anterior, una gran mayoría de las actividades incluidas en el Plan de Gestión Social, serán realizadas con los alumnos y profesores de los colegios y comunidad en general con el fin de tener la gestión dirigida a un núcleo de alto potencial de réplica de la información.

Las estrategias serán manejadas en este documento con programas así:

### **1. Programa No. 1 Información y Divulgación**

Para el éxito de la construcción de la obra es importante evitar conflictos con la comunidad y contar con la colaboración de la ciudadanía, lo cual se puede obtener si se realiza una amplia convocatoria a la comunidad en general, a través de diferentes medios como: perifoneo, correo electrónico, oficios a diferentes instituciones y volantes que permitan que los interesados se informen sobre los diferentes encuentros, reuniones o novedades del proyecto.

#### **1.1 Objetivos**

Facilitar el desarrollo de la obra en el sentido de que se consideren las condiciones propias de los habitantes de la ZID (Zona de Influencia Directa), se establezcan con las comunidades relaciones proactivas a la obra; se ejecute y se incentive, de acuerdo a la normatividad vigente, el derecho que tiene la ciudadanía a informarse en los diferentes aspectos de la ejecución de la obra y se minimicen las condiciones conflictivas mitigándose los impactos sociales que dicha obra pueda generar.

Informar y divulgar de manera permanente entre las comunidades vecinas a la obra contenidos claros, precisos sobre la misma y su desarrollo para que posean información confiable sobre el mismo y de manera particular sobre cada uno de los aspectos a tratar que requieran de la participación ciudadana.



#### **1. 2 Actividades Generadora de Impactos**

Las diferentes actividades de la obra implican se presenten impactos como: cierres de vías, demoliciones, excavaciones y en ocasiones corte de servicios públicos, estos aspectos se darán a conocer a la comunidad mediante volantes y cartelera informativa.

#### **1.3 Impactos a mitigar**

Desinformación en los habitantes.

Malestar entre los habitantes de la ZID por las alteraciones y/o cambios en su forma y estilo de vida.

	"ELABORACIÓN DE DIAGNOSTICOS, ESTUDIOS TECNICOS, AJUSTES A DISEÑOS O DISEÑOS INTEGRALES, CONSTRUCCIÓN Y PUESTA EN FUNCIONAMIENTO DE LAS OBRAS DE INFRAESTRUCTURA EDUCATIVA - UBICADAS EN LOS DEPARTAMENTOS DE CHOCO Y VALLE DEL CAUCA GRUPO 02".	
FECHA DE PRESENTACIÓN FEBRERO DE 2017	PLAN DE GESTION - GRUPO 02	PÁG 9 DE 30

Presencia de conflictos en la ZID entre la población con el contratista y con la administración municipal.

## 1.4 Medidas de Manejo

### 1.4.1 Aplicación permanente de la estrategia de información y divulgación

- Consistente en la utilización de medios de información gráfica, auditiva y visual.
- La obra en sí con los contenidos técnicos básicos, forma de operación y las medidas que se tomaran para minimizar los riesgos de diferente naturaleza que conlleva la obra.
- El Tiempo y la zonificación de la obra.
- Sobre los responsables de la construcción de la obra, nombre de la firma, dirección, teléfonos, nombre de la persona responsable de las relaciones con la comunidad.

#### Afiches y volantes

En el cuadro relacionado mes a mes se dará a conocer el número o cantidad de volantes entregados para tener un dato exacto.

Volantes	No. Volantes		
	Inicio	Avance	Finalización
TOTAL	-	-	-

Los volantes restantes serán entregados de acuerdo a los requerimientos de las Entidades participantes del proyecto y aprobación de interventoría.

### 1.4.2 Centro de Apoyo a la información.

El centro de Apoyo a la Información es equipamiento urbano o punto de encuentro ciudadano dentro o en las afueras de cada institución, parte de la dotación social y comunitaria en la ZID, por donde vaya la obra. En este sitio se desarrollará una estrategia móvil de información y divulgación a la comunidad, la cual consistirá en la ubicación de una cartelera informativa, la cual será permanentemente dotada con volantes y/o documentos de interés general sobre la obra.

### 1.4.3 Información mediante reuniones.

El contratista a través del Área Social bajo la responsabilidad de quien se desempeñe como Director y/o residente de la obra y en coordinación con el funcionario de las Entidades Participantes del Proyecto y la Interventoría, realizará las reuniones que se señalan en éste ítem, previa la realización de las actividades que se señalan a continuación:

#### La persona encargada de la Dirección del Área Social:

Coordinará con las otras áreas de trabajo de la empresa contratista la participación de los profesionales necesarios para explicar los contenidos temáticos en las reuniones que requieran de su concurso.

Coordinará con las otras áreas de trabajo la preparación de los materiales impresos (planos), o visuales, requeridos para la realización de las reuniones.

Las personas responsables de la Gestión Social asistirán a los Comités Técnicos que programe las Entidades participantes del proyecto para que estén informadas sobre el estado del proyecto y puedan dar información acertada a la población.

Siempre que sea necesario los ingenieros o arquitectos instruirán a las responsables de la Gestión Social sobre la lectura de los planos que corresponda para que puedan informar de manera acertada a la población que solicite información.

La persona encargada de la atención al usuario deberá tener la información suficiente para orientar a quienes se acerquen para solicitar empleo.



Precisará las fechas de las reuniones teniendo en cuenta los momentos durante los cuales éstas se deben realizar, según se presenta en el Cronograma de Actividades.

Presentará para su aprobación el cronograma de las reuniones al funcionario de la Interventora.

Se encargará de la contratación o préstamo de los sitios elegidos para las reuniones. Hará las gestiones necesarias para la impresión del material que se distribuirá a la población: volantes, comunicados e invitaciones.

Preparará los impresos que utilizará durante y para la realización de las reuniones: Acta de reunión, control de asistencia.

Sobre las reuniones elaborará el respectivo informe anexando la siguiente documentación: actas de la reunión, control de asistencia, constancias de la entrega de las invitaciones. Estos documentos harán parte del informe mensual que la

	"ELABORACIÓN DE DIAGNOSTICOS, ESTUDIOS TECNICOS, AJUSTES A DISEÑOS O DISEÑOS INTEGRALES, CONSTRUCCIÓN Y PUESTA EN FUNCIONAMIENTO DE LAS OBRAS DE INFRAESTRUCTURA EDUCATIVA - UBICADAS EN LOS DEPARTAMENTOS DE CHOCO Y VALLE DEL CAUCA GRUPO 02".	
FECHA DE PRESENTACIÓN FEBRERO DE 2017	PLAN DE GESTION - GRUPO 02	PÁG 11 DE 30

Trabajadora Social presentará la Interventoría sobre el cumplimiento de lo establecido en este programa.

- **Logística**

La persona encargada del Área Social:

Gestionará la adquisición de los recursos tecnológicos requeridos, para la realización de las reuniones.

Localiza en la comunidad vecina del lugar en intervención con líderes comunitarios, grupos de apoyo estudiantil y el comité de seguimiento (cuando esté conformado), los lugares adecuados para la realización de las reuniones.

Asignará el personal auxiliar requerido para la distribución de las invitaciones y atención de las personas asistentes a las reuniones, teniendo en cuenta que ésta se debe avisar con tres (3) días de anticipación.



**Reuniones con la comunidad educativa en el área de influencia directa.**

La Trabajadora Social realizará tres (3) reuniones con miembros de la comunidad de la ZID, en los períodos que se indican a continuación:

Cantidad	Tema	Lugar
1	Inicio de las obras.	Institución Educativa
1	Avance de las obras.	Institución Educativa
1	Terminación de las obras.	Institución Educativa

La reunión de inicio de obra la deberá realizar el Contratista una vez se inicie de la etapa de construcción; la reunión de avance de obra la deberá realizar el Contratista al cumplirse el 50% (aproximado) de la etapa de construcción y la reunión de finalización de obra la deberá realizar el Contratista al antes de cumplir el 100% de la Etapa de Construcción.

La interventoría de obra o la comunidad podrá solicitar la realización de reuniones extraordinarias con el fin de informar sobre eventos extraordinarios, contingencias o necesidades especiales de la obra o comunidad no previstas. La interventoría y el constructor de obra evaluarán y justificarán debidamente la necesidad de la realización de estas reuniones donde se tratará única y exclusivamente el tema origen de la convocatoria.

	"ELABORACIÓN DE DIAGNOSTICOS, ESTUDIOS TECNICOS, AJUSTES A DISEÑOS O DISEÑOS INTEGRALES, CONSTRUCCIÓN Y PUESTA EN FUNCIONAMIENTO DE LAS OBRAS DE INFRAESTRUCTURA EDUCATIVA - UBICADAS EN LOS DEPARTAMENTOS DE CHOCO Y VALLE DEL CAUCA GRUPO 02".	
FECHA DE PRESENTACIÓN FEBRERO DE 2017	PLAN DE GESTION - GRUPO 02	PÁG 12 DE 30

### - Contenido.

Los contenidos de los tres (3) tipos de reunión será el siguiente:

- Presentación de las Entidades participantes del proyecto.
- Presentación del Contratista.
- Presentación del Interventor.
- Objetivos y Tipo de proyecto.
- Plan de desvíos y accesibilidad al lugar.
- Diseños de señalización provisional.
- Desplazamientos peatonales.
- Diseño definitivo de la obra y características de diseño urbano - Etapas de la obra.
- Plan de Manejo Ambiental.
- Seguridad y salud en el trabajo: higiene industrial, seguridad industrial, medicina preventiva y del trabajo, mejora continua y brigadas de emergencia
- Se informará sobre las estrategias de Información, Divulgación y de Participación Comunitaria haciendo referencia al Punto de atención a la Comunidad "que estará localizado en el área de la ZID y sobre los sitios escogidos para la estrategia móvil de comunicación y demás programas que conforman este Plan.

#### Reunión Estado de Avance del Proyecto:

Se realizará cuando se tenga el 50% (aproximadamente) de construcción de la obra. En esta reunión cada área técnica, sisoma, social dará a conocer su proceso de y desarrollo de sus programas durante la ejecución del 50% de la obra y además tiempos de las actividades restantes.



#### Reunión Finalización de proyecto:

En esta reunión se da a conocer el estado final de la obra y se entrega de manera informal a la comunidad en general, para esta reunión se realiza convocatoria a toda la comunidad interesada con el propósito de que conozca y se apropien de las Instituciones, en esta reunión cada área interviene dando a conocer el cierre de cada programa y dando una breve explicación de su proceso para dicho cierre.

#### **Actividades con la población para el proyecto según ZID**

Teniendo en cuenta el impacto social que causa la obra de construcción es importante para compensar y mitigar este impacto sensibilizar a la comunidad afectada y hacerla parte del proyecto como actor principal y que además se conviertan emisarios de buena información sobre el desarrollo que esta obra trae para I.E y para la ciudad, por tanto, se discriminan a continuación una serie de actividades planteadas para el alcance de este objetivo.

Las actividades contempladas son:

	"ELABORACIÓN DE DIAGNOSTICOS, ESTUDIOS TECNICOS, AJUSTES A DISEÑOS O DISEÑOS INTEGRALES, CONSTRUCCIÓN Y PUESTA EN FUNCIONAMIENTO DE LAS OBRAS DE INFRAESTRUCTURA EDUCATIVA - UBICADAS EN LOS DEPARTAMENTOS DE CHOCO Y VALLE DEL CAUCA GRUPO 02".	
FECHA DE PRESENTACIÓN FEBRERO DE 2017	PLAN DE GESTION - GRUPO 02	PÁG 13 DE 30

- Realizar acercamientos con la comunidad de la ZID, teniendo como mediadores los líderes comunitarios ubicados allí, durante todo el proceso constructivo.
- Los centros de apoyo a la información estarán ubicados así:
  - \* IE María Inmaculada (Jamundí).
  - \* IE Mercedes Abrego (Jamundí).
  - \* IE Sixto María Rojas (Jamundí).
  - \* IE Julio Cesar Arce (Palmira).
  - \* IE La Merced (Cali).
- La atención a la Comunidad en general será móvil rotando en cada una de las instituciones educativas.

#### **1.4.4. Divulgación del proyecto.**

##### **1.4.4.1 Definición de los medios de divulgación**

A continuación, se presentan las definiciones generales de los medios de difusión a utilizarse:

##### **- Volantes De Información.**



Son herramientas de información que describen aspectos específicos de la obra y que se distribuyen a la comunidad o se entregan a los habitantes de la ZID en el centro de apoyo a la estrategia móvil de Información y en Punto de Atención a la Comunidad "P.A.C. MOVIL" para que la comunidad tenga acceso a ellos.

##### **1.4.4.2 Estrategia para la divulgación con los medios gráficos**

Se deben instalar en el centro de apoyo la Información y Divulgación propuesto y concertado con las personas responsables de cada uno de los lugares seleccionados previamente la ubicación volantes y comunicados para informar a la población sobre los temas.

Se tendrá 1 centro de apoyo, para la estrategia móvil de información que deben estar concertados, una vez se inicie la Etapa de Construcción. En el centro de apoyo se dejará Información como: los afiches, volantes, plegables y comunicados en los momentos y sobre los temas que se indican en el presente numeral.

Se establecerá un formato sencillo para registrar la entrega de los volantes.

	"ELABORACION DE DIAGNOSTICOS, ESTUDIOS TECNICOS, AJUSTES A DISEÑOS O DISEÑOS INTEGRALES, CONSTRUCCIÓN Y PUESTA EN FUNCIONAMIENTO DE LAS OBRAS DE INFRAESTRUCTURA EDUCATIVA - UBICADAS EN LOS DEPARTAMENTOS DE CHOCO Y VALLE DEL CAUCA GRUPO 02".	
FECHA DE PRESENTACIÓN FEBRERO DE 2017	PLAN DE GESTION - GRUPO 02	PÁG 14 DE 30

- **Divulgación por medio de Volantes y Plegables.**

Entregar los volantes diseñados como parte del plan de medios de divulgación, lo cual será concertado con la entidad contratante y la interventoría, de acuerdo con las necesidades del proyecto y de los talleres a realizarse en el colegio.

### 1.5 Sitio de Implementación

La información y divulgación será desarrollada en el área de influencia directa de la construcción de la obra.

### 1.6 Normatividad Aplicable

Ley 134 de 1994 de Participación Ciudadana

### 1.7 Responsable de la ejecución.

El contratista a través del área de Gestión Social.

## 2. Programa No. 2 Participación Comunitaria

### 2.1 Objetivos



- Facilitar que las comunidades y habitantes de la zona de influencia directa del proyecto, participen en el seguimiento a la obra.
- Brindar información sobre los procedimientos definidos para hacer conocer sus quejas y reclamos.
- Garantizar comunicación con la comunidad en aras al desarrollo de la obra.
- Adelantar acciones que conlleven a la sostenibilidad del proyecto.

### 2.2 Actividades que generan impacto

Se considera que todas las actividades identificadas como propias a la obra generan impactos sobre las comunidades.

### 2.3 Impactos por controlar

- Desconocimiento de la comunidad por el inicio y la ejecución de la ampliación de las Instituciones educativas.
- La inclusión de la comunidad educativa para seguir las recomendaciones o las solicitudes que se les haga para la adelantar los procesos constructivos.

	"ELABORACIÓN DE DIAGNOSTICOS, ESTUDIOS TECNICOS, AJUSTES A DISEÑOS O DISEÑOS INTEGRALES, CONSTRUCCIÓN Y PUESTA EN FUNCIONAMIENTO DE LAS OBRAS DE INFRAESTRUCTURA EDUCATIVA - UBICADAS EN LOS DEPARTAMENTOS DE CHOCO Y VALLE DEL CAUCA GRUPO 02".	
FECHA DE PRESENTACIÓN FEBRERO DE 2017	PLAN DE GESTION - GRUPO 02	PÁG 15 DE 30

- Que el desconocimiento del proyecto de parte de la comunidad lo haga vulnerable y poco sostenible en el futuro inmediato.

## 2.4 Medidas de Manejo

### 2.4.1 Grupos de Apoyo.

La trabajadora social debe conformar, antes del inicio de la etapa de construcción, un Grupo de Apoyo, que estará conformado principalmente por los representantes de las Instituciones educativas y representantes de vecinos al alrededor del proyecto, denominada la zona de influencia directa – ZID, para informar, capacitar, y hacer seguimiento a la obra, esta reunión se realiza cada mes dependiendo del avance de la obra y si el grupo de apoyo lo solita cuando sea necesario.

### 2.4.2 Punto de Atención a la Comunidad, P.A.C

Para que las comunidades educativas del área de influencia directa del proyecto tengan un sitio de referencia inmediato para la comunicación con el contratista e información sobre el proyecto, se implementará un Punto de Atención a la Comunidad "P.A.C MOVIL" al interior de cada institución educativa, el que funcionará durante el período de ejecución de la obra.

El Contratista instalará e implementará dicho Centro al inicio de la etapa de construcción y funcionarán durante todo el período de ejecución de la etapa de construcción.



El P.A.C. MOVIL funcionará en el campamento de cada institución la profesional social estar presente un día o medio día a la semana en cada proyecto, en este punto se instalará la cartelera institucional donde se publicará el horario de atención, teléfonos y correo electrónico con el propósito de contactar al profesional social cuando este requerido.

#### - Sistema de quejas y reclamos.

En el Punto de Atención a la Comunidad "PAC MOVIL" se atenderán las PQRSF (peticiones, quejas, reclamos, sugerencias y felicitaciones). Se debe diligenciar el formato diseñado para este fin, en donde el Contratista explique claramente la solicitud del ciudadano el proceso y la solución brindada.

Cuando las peticiones, quejas, reclamos y sugerencias sean de directa competencia del Contratista, éste deberá dar solución de inmediato si es posible o tendrá 10 días hábiles dependiendo del tipo de PQRSF, quedando consignada en el respectivo formato de PQRSF. Para los casos en los cuales PQRSF planteadas por el ciudadano no sea de competencia directa del Contratista, éste deberá realizar las gestiones necesarias para remitirla a quien le compete y realizara el seguimiento a la respuesta y solución de la queja o inquietud formulada dejándola consignada en el formato correspondiente.



	"ELABORACIÓN DE DIAGNOSTICOS, ESTUDIOS TECNICOS, AJUSTES A DISEÑOS O DISEÑOS INTEGRALES, CONSTRUCCIÓN Y PUESTA EN FUNCIONAMIENTO DE LAS OBRAS DE INFRAESTRUCTURA EDUCATIVA - UBICADAS EN LOS DEPARTAMENTOS DE CHOCO Y VALLE DEL CAUCA GRUPO 02".	
FECHA DE PRESENTACIÓN FEBRERO DE 2017	PLAN DE GESTION - GRUPO 02	PÁG 16 DE 30

#### - Coordinación interna del contratista.

Para hacer más eficiente la atención a la ciudadanía el contratista realizará, como mínimo, las siguientes actividades de coordinación interna:

El director del proyecto y/o el residente de obra informarán a quien se desempeñe como trabajadora social sobre las modificaciones importantes que se hagan en el proyecto para que esas personas puedan dar una información acertada a la población.

La persona que se desempeñe como trabajadora social tramitará por intermedio del director del proyecto las respuestas a los temas que plantee la población y a los cuales no puede dar respuesta el personal del Área Social.

Las personas responsables de la gestión social y de la atención asistirán a los comités técnicos que programe el contratista para que estén informadas sobre el estado del proyecto y puedan dar información acertada a la población. Siempre que sea necesario los ingenieros o arquitectos instruirán a las responsables de la Gestión Social y de la atención a la comunidad sobre la lectura de los planos que corresponda para que puedan informar de manera acertada a la población que solicite información. La persona encargada de la atención al usuario deberá tener la información suficiente para orientar a quienes se acerquen para solicitar empleo.

#### 2.5 Sitio de Implementación

Punto de Atención a la Comunidad PAC MOVIL, funcionará en la zona de obras o de ser posible en sitios cercanos a las zonas de obras y contará con una cartelera informativa sobre las actividades constructivas que atañen a la comunidad.

#### 2.6 Normatividad aplicable

Ley 134 de 1994 sobre información y participación comunitaria.

#### 2.7 Cronograma



Las medidas de manejo se ejecutarán durante el tiempo de construcción de la obra.

#### 2.8 Responsable de la Ejecución

El contratista.

#### 2.9 Indicadores de la gestión social

A continuación, se relacionan los indicadores sociales que nos puede ayudar a evaluar la atención de manera oportuna a las quejas de la comunidad.

	"ELABORACIÓN DE DIAGNOSTICOS, ESTUDIOS TECNICOS, AJUSTES A DISEÑOS O DISEÑOS INTEGRALES, CONSTRUCCIÓN Y PUESTA EN FUNCIONAMIENTO DE LAS OBRAS DE INFRAESTRUCTURA EDUCATIVA - UBICADAS EN LOS DEPARTAMENTOS DE CHOCO Y VALLE DEL CAUCA GRUPO 02".	
FECHA DE PRESENTACIÓN FEBRERO DE 2017	PLAN DE GESTION - GRUPO 02	PÁG 17 DE 30

$$E_f \text{ quejas} = \frac{N^{\circ} \text{Quejas (solucionadas)}}{N^{\circ} \text{Quejas (interpuestas)}} * 100$$

$$A \text{ quejas} = \frac{\sum_1^n \text{días / queja}}{N^{\circ} \text{Quejas}}$$



Con el objeto de medir la efectividad de la atención de quejas se han establecido dos indicadores, el primero muestra la solución de quejas, es decir el número de quejas solucionadas con relación al número total de quejas interpuestas, sin que esto quiera decir que la queja ha sido solucionada positiva o negativamente, si no que se ha dado una respuesta que satisface el origen o la causa, corrige el error o este se vuelva a suceder, la Interventoría de obra y el quejoso aceptan la solución o respuesta a la misma.

Otro indicador muestra como la queja debe ser solucionada en un tiempo prudencial, cada semana se debe recalculer este indicador sumando los tiempos de demora en atender cada queja y relacionándolo con el número total de quejas, el tiempo promedio para emitir un pronunciamiento (no solución) sobre la queja.

### **3. Programa No. 3 Conservación de los inmuebles privados ubicados en la ZID del Proyecto.**

#### **3.1 Objetivos.**

- Verificar con el formato de actas de vecindad inicial y registro fotográfico el estado inicial de los inmuebles localizados en las inmediaciones de las instituciones educativas a intervenir, para identificar y hacer las reparaciones de los daños que, con causa probada, se llegaren a presentar por la realización de las actividades constructivas.
- Registrar el estado inicial de los inmuebles localizados en las inmediaciones de las Instituciones Educativas a intervenir por donde se autorice el desplazamiento del tráfico automotor para identificar y hacer las reparaciones de los daños que, con causa probada, se llegaren a presentar por la intensificación del tráfico.
- Registrar el estado inicial de las vías, separadores, andenes, sardineles y áreas de circulación general por donde se autoricen los desvíos del tráfico automotor para identificar y hacer las reparaciones de los daños que en ellas se llegaren a causar por la intensificación del tráfico.

	"ELABORACION DE DIAGNOSTICOS, ESTUDIOS TECNICOS, AJUSTES A DISEÑOS O DISEÑOS INTEGRALES, CONSTRUCCIÓN Y PUESTA EN FUNCIONAMIENTO DE LAS OBRAS DE INFRAESTRUCTURA EDUCATIVA - UBICADAS EN LOS DEPARTAMENTOS DE CHOCO Y VALLE DEL CAUCA GRUPO 02".	
FECHA DE PRESENTACIÓN FEBRERO DE 2017	PLAN DE GESTION - GRUPO 02	PÁG 18 DE 30

**3.2 Actividades generadores de los impactos.**

- Excavaciones
- Demoliciones
- Construcción
- Reposición de redes de acueducto y alcantarillado.
- Reposición de redes de energía y teléfonos.
- Reposición de otras redes de servicios públicos.
- Señalización y demarcación vial

**3.3 Impactos por controlar**

- Detrimento del patrimonio de particulares, representado en propiedades inmobiliarias.
- Detrimento de bienes públicos
- Conflictos entre la población y la empresa contratada para la ampliación de la Institución Educativa.
- Conflictos entre la población y las Entidades participantes del proyecto.

**3.4 Actas de Vecindad**

El Contratista levantará las Actas de Vecindad y/o de fachada de los inmuebles que se encuentren localizados sobre las inmediaciones de la Institución Educativa y las viviendas frontales ubicadas sobre las vías donde se puedan afectar sus fachadas y la conservación de esos bienes.

El contenido del acta con el formato correspondiente es el siguiente:



Logo y Nombre de la Entidad Contratante    Nombre y Logo de la Firma Constructora.

**a. ACTA DE VECINDAD**

**FORMATO:** Ver anexo No. 1, formato utilizado para el levantamiento de actas de vecindad.

**SEGUNDA: VECINO:** Se define como vecino, para todos los efectos legales de la presente acta, al propietario, al predio y las construcciones, identificadas en los datos generales del primer aparte de este documento.

**TERCERA: EL VECINO DECLARA,** con la firma del presente documento, que el día y la hora indicadas en la primera parte de las actas se hicieron presentes en el inmueble de su propiedad el quien firma este documento en representación de la firma Constructora que se identifica y relaciona al pie de su firma al final de este documento.

	"ELABORACION DE DIAGNOSTICOS, ESTUDIOS TECNICOS, AJUSTES A DISEÑOS O DISEÑOS INTEGRALES, CONSTRUCCIÓN Y PUESTA EN FUNCIONAMIENTO DE LAS OBRAS DE INFRAESTRUCTURA EDUCATIVA - UBICADAS EN LOS DEPARTAMENTOS DE CHOCO Y VALLE DEL CAUCA GRUPO 02".	
FECHA DE PRESENTACIÓN FEBRERO DE 2017	PLAN DE GESTION - GRUPO 02	PÁG 19 DE 30

**CUARTA: ACLARACIÓN:** Todos los asuntos a las características del inmueble del VECINO registradas en la cláusula cuarta de la presente acta, serán consideradas como referencia obligada durante el desarrollo de la construcción de la obra denominada y especificada en este documento y ante la circunstancia que las especificaciones y particularidades del VECINO descritas se acentúen o varíen por la construcción, o se presentaren nuevas especificaciones y particularidades como consecuencia de ésta, o se causare daño alguno, entonces se establecerá el origen del siniestro para efectos del posible reconocimiento de la responsabilidad civil extracontractual que se derive.

**QUINTA. INICIO DEL RECORRIDO:** En el día y hora señaladas, con la concurrencia de las personas citadas en la cláusula anterior se inició el recorrido en el predio y construcciones del inmueble propiedad del VECINO. A lo largo del recorrido se han tomado registros fotográficos y levantado croquis del inmueble que hacen parte integral de la presente acta.

## V. DESCRIPCIÓN DEL INMUEBLE Y SUS DEPENDENCIAS

**Características de la fachada y exteriores:**

---

**Características de los espacios interiores:**



---

**PARÁGRAFO: DECLARACIÓN:** El VECINO con su firma declara que con el presente documento acepta los términos en que se registraron las particularidades y detalles encontrados en la inspección.

**SÉPTIMA: INFORME DE NOVEDAD – EL VECINO** está en la obligación de informar al constructor inmediatamente observe cualquier novedad que afecte sus intereses por deterioro en el estado de su inmueble que presuma de deba a la construcción del proyecto. Se deberá dirigir en lo posible por escrito a las dependencias competentes, diligenciando el formulario de solicitud de visita al predio para verificar supuestos daños causados por los trabajos de la obra del cual una copia se le entrega al vecino con el presente documento, adjuntando una fotocopia de la primera hoja de esta acta.

Una vez informado se dará traslado al constructor y a la Interventoría para realizar la visita de verificación.

Para constancia firman: el vecino, el representante del constructor y el representante del interventor.

	"ELABORACION DE DIAGNOSTICOS, ESTUDIOS TECNICOS, AJUSTES A DISEÑOS O DISEÑOS INTEGRALES, CONSTRUCCIÓN Y PUESTA EN FUNCIONAMIENTO DE LAS OBRAS DE INFRAESTRUCTURA EDUCATIVA - UBICADAS EN LOS DEPARTAMENTOS DE CHOCO Y VALLE DEL CAUCA GRUPO 02".	
FECHA DE PRESENTACIÓN FEBRERO DE 2017	PLAN DE GESTION - GRUPO 02	PÁG 20 DE 30

**3.4.1 Procedimientos.**



- **Información.** La empresa Contratista a través del profesional responsable del Área (Director de obra/ Residente y Trabajadora Social), informarán a la población residente y dueños o encargados de los predios sobre la realización de las Actas de Vecindad.
- **Coordinación.** La persona que se desempeñe como Director de Obra informará al Trabajadora Social sobre el cronograma de la obra.
- **Realización de las Actas de Vecindad.** La empresa Contratista para la realización de las actas contará de un equipo integrado por un profesional del área social, un arquitecto para la realización de las Actas de vecindad y para los registros de los inmuebles localizados a una cuadra de los sitios de excavación: fachadas e interiores.
- **Levantamiento de actas.** se levantara un acta por fachada cuando se realicen tres vistas al inmueble y no atiendan, en la primera visita se dejara volante de primera visita con fecha de segunda visita, si no atienden en la segunda visita programada se deja volante de tercera visita si a la tercera visita no atienden se levanta acta por fachada, es importante entregar los volantes para aprobación de la interventoría, la entrega de estos debe registrarse en el formato de control de entrega de volantes, ya sea porque alguien lo recoja o porque se deje bajo puerta, esta acta debe estar debidamente soportada con las fechas y horas en que se pasa.

La persona contratada para realizar el registro visual, procederá a:

- ✓ Registrar la fachada del inmueble
- ✓ Registrar los detalles o averías existentes en las fachadas: humedad, fisura, estado de la pintura, etc.
- ✓ Registrar cada uno de los espacios interiores del inmueble.
- ✓ Registrar los detalles o averías existentes en los espacios interiores: humedad, fisura, estado de la pintura.

Es necesario que el material de registro sea de óptima calidad para que sirva de prueba ante posibles reclamaciones.

Las Actas de Vecindad deberán ser levantadas por el equipo conformado por el constructor verificadas por un funcionario de la Interventoría. Estos documentos deben tener la aprobación de la Interventoría, se diligenciarán en presencia de la persona dueña, arrendataria o administradora del inmueble o negocio o a quien ellas designen y tendrá la firma de quien corresponda.

	"ELABORACIÓN DE DIAGNOSTICOS, ESTUDIOS TECNICOS, AJUSTES A DISEÑOS O DISEÑOS INTEGRALES, CONSTRUCCIÓN Y PUESTA EN FUNCIONAMIENTO DE LAS OBRAS DE INFRAESTRUCTURA EDUCATIVA - UBICADAS EN LOS DEPARTAMENTOS DE CHOCO Y VALLE DEL CAUCA GRUPO 02".	
FECHA DE PRESENTACIÓN FEBRERO DE 2017	PLAN DE GESTION - GRUPO 02	PÁG 21 DE 30

- Archivo de las Actas de Vecindad. El Residente Social será responsable de archivar las actas de vecindad: formulario y fotografías de cada inmueble.
- Si se llegara a presentar algún reclamo por averías en los inmuebles la persona que se desempeñe como Residente Social organizará la visita del equipo integrado por un profesional de la ingeniería o la arquitectura, uno del área social, un representante de la Interventoría y la persona para hacer los nuevos registros fotográficos.
- Esa comisión visitará el sitio y cotejará en campo la situación del momento con el registro visual inicial, en presencia de la persona que haya interpuesto la queja o reclamo. El nuevo registro buscará captar los mismos ángulos visuales del primero y se anexará al archivo.
- Si se llegara a probar que por causa de la obra se causó algún daño en algún inmueble, se abrirá un folder con la documentación que respalde las obras realizadas y el constructor procederá al arreglo de los mismos o a la negociación de una indemnización.
- Una vez se tenga el acta de vecindad lista con el registro fotográfico impreso y firmada se entregará una copia al propietario este proceso se registrará en un formato con firma de quien recibe la copia.

### 3.5 Ubicación del impacto

- Inmuebles localizados a las inmediaciones de las Instituciones Educativas.
- Inmuebles localizados a los costados de las vías empleadas para los desvíos autorizados del tráfico automotor.



### 3.6 Sitios de implementación

- **Actas de vecindad**

Se realizarán Actas de Vecindad de todos los inmuebles – casas localizadas sobre la vía y en las inmediaciones de las Instituciones Educativas.

### 3.7 Normatividad Aplicable

- Constitución Política de Colombia. Artículo 20.- Libertad de opinión prensa e información.
- Constitución Política de Colombia. Artículo 58.- Derecho a la propiedad privada.
- Constitución Política de Colombia. Artículo 82.- Garantía del espacio público. Valorización. Utilización del suelo y espacio aéreo urbano.
- Constitución Política de Colombia. Artículo 86.- Acción de tutela.
- Constitución Política de Colombia. Artículo 88. Acciones Populares para la defensa de intereses colectivos.

	"ELABORACIÓN DE DIAGNOSTICOS, ESTUDIOS TECNICOS, AJUSTES A DISEÑOS O DISEÑOS INTEGRALES, CONSTRUCCIÓN Y PUESTA EN FUNCIONAMIENTO DE LAS OBRAS DE INFRAESTRUCTURA EDUCATIVA - UBICADAS EN LOS DEPARTAMENTOS DE CHOCO Y VALLE DEL CAUCA GRUPO 02".	
FECHA DE PRESENTACIÓN FEBRERO DE 2017	PLAN DE GESTION - GRUPO 02	PÁG 22 DE 30

### 3.8 Responsables Ejecución

El Contratista de Obra.

#### Ejecución

- Verificar la concordancia entre las Actas de Vecindad y los lugares en donde se deben aplicar. Inicio y terminación de las obras.
- Verificar junto de los videos hechos en las rutas autorizadas para el desvío del tráfico automotor. Inicio y terminación de las obras.
- Verificar el correcto archivo del material gráfico: fotografía y videos.
- Atender los reclamos que presente la población por daños en los inmuebles o el espacio público.
- Organizar, junto con el Director de la obra o el Residente Principal de la obra (según corresponda) la comisión para las visitas de verificación a los sitios objeto de los reclamos presentados por la población (inmuebles o bien espacio público).
- Asignar el trabajo al personal que aplicará los formularios de las Actas de Vecindad.
- Coordinar la reparación del inmueble cuando se compruebe por parte del Comité que el daño es causado por la obra.
  - Director y/o residente de la Obra.
  - Trabajadora social en obra.
  - Funcionario de la Interventoría

### 3.9 Responsable de Seguimiento

La Interventoría Social del Proyecto.



### 3.10. Indicadores de Seguimiento

Los siguientes son indicadores que reflejan la ejecución y efectividad de los programas de conservación de los inmuebles públicos y privados.

$$EjVecindad \% = \frac{N^{\circ} Pr .reparados}{N^{\circ} Pr edios (Identificados)} * 100$$

$$VecQuejas\% = \frac{N^{\circ} Quejas(predios)}{N^{\circ} Pr edios(Identificados)} * 100$$

$$EfVecindad\% = \frac{N^{\circ} Pr .Satisfechos(reparación)}{N^{\circ} Pr eparaciones} * 100$$

	"ELABORACIÓN DE DIAGNOSTICOS, ESTUDIOS TECNICOS, AJUSTES A DISEÑOS O DISEÑOS INTEGRALES, CONSTRUCCIÓN Y PUESTA EN FUNCIONAMIENTO DE LAS OBRAS DE INFRAESTRUCTURA EDUCATIVA - UBICADAS EN LOS DEPARTAMENTOS DE CHOCO Y VALLE DEL CAUCA GRUPO 02".	
FECHA DE PRESENTACIÓN FEBRERO DE 2017	PLAN DE GESTION - GRUPO 02	PÁG 23 DE 30

Estos indicadores miden en primera instancia, el porcentaje de bienes con una afectación causada directamente por la obra, en los cuales se hizo la respectiva reparación; el porcentaje de predios con reclamaciones o quejas sobre presuntos daños realizados por la obra y en los cuales, de alguna manera establece la susceptibilidad de los vecinos; y el porcentaje de bienes afectados y reparados donde los dueños se encuentran insatisfechos por la reparación realizada.

### 3.11 Estrategias de Participación Comunitaria.

La aplicación involucra elementos necesarios para el desarrollo o fortalecimiento de la participación de los ciudadanos en los asuntos concernientes a su vida cotidiana.

- ✓ La población puede ejercer el derecho a estar informados sobre los asuntos concernientes a su vida cotidiana (C.P. Artículo 20.- Libertad de opinión, prensa e información).
- ✓ La población puede estar en capacidad de tomar decisiones para proteger su patrimonio (C.P. Artículo 58 – derecho de propiedad privada - ; artículo 86.- Acción de tutela).

Es a través de los medios diseñados en el Plan de Gestión Social para propiciar, fomentar y fortalecer la participación ciudadana un sistema de Quejas y Reclamos, Comités de seguimiento o grupos de apoyo para permitir la participación activa de la comunidad.

#### 3.11.1 Sitios de implementación

##### Actas de vecindad



Se realizarán Actas de Vecindad de todos los bienes públicos o vías – casas en las inmediaciones de las Instituciones Educativas.

El área en donde se realicen las Actas de Vecindad deberá corresponder con la localización de las intervenciones de las I.E.

#### 3.11.2 Normatividad Aplicable

- Constitución Política de Colombia. Artículo 20.- Libertad de opinión prensa e información.
- Constitución Política de Colombia. Artículo 58.- Derecho a la propiedad privada.
- Constitución Política de Colombia. Artículo 82.- Garantía del espacio público. Valorización. Utilización del suelo y espacio aéreo urbano.
- Constitución Política de Colombia. Artículo 86.- Acción de tutela.
- Constitución Política de Colombia. Artículo 88- Acciones Populares para la defensa de intereses colectivos.



	"ELABORACIÓN DE DIAGNOSTICOS, ESTUDIOS TECNICOS, AJUSTES A DISEÑOS O DISEÑOS INTEGRALES, CONSTRUCCIÓN Y PUESTA EN FUNCIONAMIENTO DE LAS OBRAS DE INFRAESTRUCTURA EDUCATIVA - UBICADAS EN LOS DEPARTAMENTOS DE CHOCO Y VALLE DEL CAUCA GRUPO 02".	
FECHA DE PRESENTACIÓN FEBRERO DE 2017	PLAN DE GESTION - GRUPO 02	PÁG 24 DE 30

### 3.11.3 Responsables Ejecución

Trabajadora Social.

## 4. Programa No. 4 Conservación de los inmuebles públicos – Infraestructura existentes de las Instituciones educativas.

### 4.1 Objetivos.



- Registrar el estado inicial de la infraestructura existente en cada una de las Instituciones Educativas, para identificar y hacer las reparaciones de los daños que, con causa probada, se llegaren a presentar por la realización de las actividades constructivas.
- Registrar el estado inicial de la Infraestructura existente, las cuales se conservarán en cada una de las Instituciones Educativas a intervenir y hacer las reparaciones de los daños que, con causa probada, se llegaren a presentar por consecuencia del proceso constructivo.
- Registrar el estado inicial de las áreas comunes y áreas de protección ambiental en las Instituciones Educativas
- Asegurar el valor para el mantenimiento y reparación de daños a bienes privados producidos por la obra.

### 4.2 Actividades generadoras de los impactos.

- Excavaciones
- Demoliciones
- Construcción
- Reposición de redes de acueducto y alcantarillado.
- Reposición de redes de energía y teléfonos.
- Reposición de otras redes de servicios públicos.
- Señalización y demarcación vial

### 4.3 Impactos por controlar

- Detrimento del patrimonio público, representado en propiedades inmobiliarias.
- Detrimento de bienes públicos
- Conflictos entre la población y la empresa contratada para la ampliación de la Institución Educativa.

	"ELABORACIÓN DE DIAGNOSTICOS, ESTUDIOS TECNICOS, AJUSTES A DISEÑOS O DISEÑOS INTEGRALES, CONSTRUCCIÓN Y PUESTA EN FUNCIONAMIENTO DE LAS OBRAS DE INFRAESTRUCTURA EDUCATIVA - UBICADAS EN LOS DEPARTAMENTOS DE CHOCO Y VALLE DEL CAUCA GRUPO 02".	
FECHA DE PRESENTACIÓN FEBRERO DE 2017	PLAN DE GESTION - GRUPO 02	PÁG 25 DE 30

- Conflictos entre la población y las Entidades participantes del proyecto.

#### 4.4 Actas de Vecindad

El Contratista levantará las Actas de Vecindad y/o de fachada de los inmuebles que se encuentren localizados sobre las inmediaciones de la Institución Educativa y las viviendas frontales ubicadas sobre las vías donde se puedan afectar sus fachadas y la conservación de esos bienes.

El contenido del acta con el formato correspondiente es el siguiente:

Logo y Nombre de la Entidad Contratante    Nombre y Logo de la Firma Constructora.

El formato a utilizar será el mismo del acta de vecindad utilizado para la conservación del inmobiliario privado.

### Programa No. 5 Políticas de Empleo y Procedimientos de Vinculación

#### 5. Programa Asignación de Empleo

Siempre se asocia la realización de obras de infraestructura con la posibilidad de impactar positivamente, en términos de disminuir, los niveles de desempleo y/o desocupación históricamente reportados.



Concomitantemente con esta asociación tienden a producirse otros fenómenos como la llegada de nueva población con la expectativa de los nuevos frentes de trabajo lo que se convierte en un impacto negativo de orden social al interior de las comunidades de la ZID.

Con el fin de darle un manejo racional a este asunto y teniendo en cuenta que en la fase de socialización del proyecto fue uno de los temas que más salió a relucir de parte de la comunidad se debe hacer una divulgación de la necesidad de mano de obra calificada, no calificada para la obra.

La información que se brinde debe incluir número de trabajadores requeridos, mínimos requisitos exigidos.

#### 5.1 Objetivos

Garantizar que el 5% de la mano de obra de los proyectos sea proveniente de la zona de influencia del proyecto.

	"ELABORACIÓN DE DIAGNOSTICOS, ESTUDIOS TECNICOS, AJUSTES A DISEÑOS O DISEÑOS INTEGRALES, CONSTRUCCIÓN Y PUESTA EN FUNCIONAMIENTO DE LAS OBRAS DE INFRAESTRUCTURA EDUCATIVA - UBICADAS EN LOS DEPARTAMENTOS DE CHOCO Y VALLE DEL CAUCA GRUPO 02".	
FECHA DE PRESENTACIÓN FEBRERO DE 2017	PLAN DE GESTION - GRUPO 02	PÁG 26 DE 30

## 5.2 Actividades generadoras de los impactos.

- Actividades administrativas de la obra.
- Actividades de gestión en la obra.
- Actividades de construcción.

## 5.3 Impactos por Controlar

- Conflictos entre la población y la Administración municipal
- Conflictos entre la población y el contratista de la obra.

## 5.4 Medidas

Información a la población para que conozca los procedimientos para aspirar a los puestos de trabajo que se ofrecen en la obra.

Información de los puestos de trabajo y selección de los aspirantes que cumpliendo con los requisitos laborales exigidos por el empleador residan en la zona de Influencia del proyecto.

## 5.5 Normatividad Aplicable.

- Constitución Política de Colombia. Artículo 53.- El Estatuto del Trabajo.
- Ley 080 de 1993.

## 5.6 Cronograma



Las medidas serán permanentes de tal forma que se garantice la vinculación de mano de obra nueva o el cambio durante el tiempo que dure la obra.

## 5.7 Indicadores de Seguimiento

Los siguientes son indicadores que reflejan el porcentaje de mano de obra no calificada contratada de las regiones.

$$GenEmpleo \% = \frac{N^{\circ} NoCalifica\ do}{N^{\circ} Empleos\ (Totales)} * 100$$

$$EmpZID \% = \frac{N^{\circ} NoCalifcad\ o(ZID)}{N^{\circ} NoCalifica\ do(total)} * 100$$



	"ELABORACIÓN DE DIAGNOSTICOS, ESTUDIOS TECNICOS, AJUSTES A DISEÑOS O DISEÑOS INTEGRALES, CONSTRUCCIÓN Y PUESTA EN FUNCIONAMIENTO DE LAS OBRAS DE INFRAESTRUCTURA EDUCATIVA - UBICADAS EN LOS DEPARTAMENTOS DE CHOCO Y VALLE DEL CAUCA GRUPO 02".	
FECHA DE PRESENTACIÓN FEBRERO DE 2017	PLAN DE GESTION - GRUPO 02	PÁG 27 DE 30

### 5.8 Estrategias de Participación Comunitaria

Se publicará en la cartelera institucional la información sobre las vacantes y requisitos que se requieren para la contratación con el fin de vincular mano de obra local.

**Tabla - Matriz de seguimiento**

MATRIZ DE SEGUIMIENTO PARA LA EJECUCIÓN DE LOS PLANES DE GESTIÓN SOCIAL						
CIUDAD:		RESPONSABLE: INTERVENTORÍA				
ZONA:		FECHA:				
APLICA						
	EVALUACIÓN INICIAL					OBSERVACIONES
	<b>PROGRAMA DE INFORMACIÓN Y COMUNICACIÓN A LA COMUNIDAD</b>					
	<b>INICIO DE OBRA</b>					
	Reuniones generales informativas de Inicio de Obra con listado de asistencia	PLANIFICADAS		EJECUTADAS	% CUMPLIMIENTO	
	Actas de reunión	PLANIFICADAS		DILIGENCIADAS	% CUMPLIMIENTO	
	Convocatoria	PLANIFICADOS		DISTRIBUIDOS	% CUMPLIMIENTO	
	No. Volantes y/o cartas de invitación	PLANIFICADOS		DISTRIBUIDOS	% CUMPLIMIENTO	
	<b>AVANCE DE OBRA</b>					
	Reuniones generales informativas de avance de Obra con listado de asistencia	PLANIFICADAS		EJECUTADAS	% CUMPLIMIENTO	
	Actas de reunión	PLANIFICADAS		DILIGENCIADAS	% CUMPLIMIENTO	
	Convocatoria	PLANIFICADOS		DISTRIBUIDOS	% CUMPLIMIENTO	
	No. Volantes y/o cartas de invitación	PLANIFICADOS		DISTRIBUIDOS	% CUMPLIMIENTO	
	<b>FINALIZACIÓN DE OBRA</b>					
	Reuniones generales informativas de Finalización de Obra con listado de asistencia	PLANIFICADAS		EJECUTADAS	% CUMPLIMIENTO	
	Actas de reunión	PLANIFICADAS		DILIGENCIADAS	% CUMPLIMIENTO	
	Convocatoria	PLANIFICADOS		DISTRIBUIDOS	% CUMPLIMIENTO	
	No. Volantes y/o cartas de invitación	PLANIFICADOS		DISTRIBUIDOS	% CUMPLIMIENTO	
	<b>EVALUACIÓN MENSUAL</b>					

	"ELABORACION DE DIAGNOSTICOS, ESTUDIOS TECNICOS, AJUSTES A DISEÑOS O DISEÑOS INTEGRALES, CONSTRUCCIÓN Y PUESTA EN FUNCIONAMIENTO DE LAS OBRAS DE INFRAESTRUCTURA EDUCATIVA - UBICADAS EN LOS DEPARTAMENTOS DE CHOCO Y VALLE DEL CAUCA GRUPO 02".	
FECHA DE PRESENTACIÓN FEBRERO DE 2017	PLAN DE GESTION - GRUPO 02	PÁG 28 DE 30

**MATRIZ DE SEGUIMIENTO PARA LA EJECUCIÓN DE LOS PLANES DE GESTIÓN SOCIAL**

CIUDAD:



RESPONSABLE: INTERVENTORÍA

ZONA:

FECHA:



APLICA

EVALUACIÓN INICIAL							OBSERVACIONES
1	<b>PROGRAMA DE INFORMACIÓN Y COMUNICACIÓN A LA COMUNIDAD</b>						
1.1.	No. de volantes con información	PLANIFICADOS	EJECUTADOS	% CUMPLIMIENTO			
1.2.	Actas de vecindad levantadas	A LEVANTAR	LEVANTADAS	% CUMPLIMIENTO			
2	<b>PROGRAMA DE ATENCIÓN Y PARTICIPACIÓN CIUDADANA</b>						
2.1	Atención al ciudadano funcionando – PAC MOVIL	A INSTALAR	OPERANDO	% CUMPLIMIENTO			
2.2.	Registro filmico de las vías y áreas de espacio público previo al inicio de obra	CUMPLE	NO CUMPLE				
2.3.	Sistema de quejas y reclamos funcionando	CUMPLE	NO CUMPLE				
2.4.	No. de quejas y reclamos	PRESENTADAS	RESUELTAS	% CUMPLIMIENTO			
2.5.	Número de quejas con respuesta a satisfacción de la comunidad	RESUELTAS	A SATISFACCIÓN	% CUMPLIMIENTO			
3	<b>PROGRAMA DE CONTRATACIÓN DE MANO DE OBRA NO CALIFICADA</b>						
3.1	No. Hojas de vida recepcionadas						
3.2.	% de personal no calificado con domicilio en las áreas de influencia	CUMPLE	NO CUMPLE				
4	<b>PROGRAMA DE RESTITUCIÓN DE BIENES AFECTADOS</b>						
4.1	No. de bienes privados reportados a restaurar	AFECTADOS	REPARADOS	% CUMPLIMIENTO			
4.2	No. de bienes públicos reportados a restaurar	AFECTADOS	REPARADOS	% CUMPLIMIENTO			

	<p>"ELABORACIÓN DE DIAGNOSTICOS, ESTUDIOS TECNICOS, AJUSTES A DISEÑOS O DISEÑOS INTEGRALES, CONSTRUCCIÓN Y PUESTA EN FUNCIONAMIENTO DE LAS OBRAS DE INFRAESTRUCTURA EDUCATIVA - UBICADAS EN LOS DEPARTAMENTOS DE CHOCO Y VALLE DEL CAUCA GRUPO 02".</p>	
<p>FECHA DE PRESENTACIÓN FEBRERO DE 2017</p>	<p>PLAN DE GESTION - GRUPO 02</p>	<p>PÁG 29 DE 30</p>

**CRONOGRAMA PLAN DE GESTIÓN SOCIAL**

ACTIVIDADES	ESTUDIOS Y DISEÑOS	ETAPA CONSTRUCTIVA										
		MES 1	MES 2	MES 3	MES 4	MES 5	MES 6	MES 7	MES 8			
Confirmación base de datos ZID												
Recopilación información primaria												
Ficha No. 1 Información y Divulgación												
- Entrega de volantes Inicio - Avance - Finalización												
- Reuniones informativas Inicio - Avance - Finalización												
Ficha No. 2 Participación Comunitaria												
- Atención en el P.A.C.												
- Reuniones Comité de Seguimiento												
Ficha No. 3 Conservación de los inmuebles privados												
- Levantamiento de actas de vecindad												
Ficha No. 4 Conservación de los inmuebles Públicos												
- Levantamiento de actas de vecindad												
Ficha No. 5 Políticas de Empleo y vinculación laboral.												
- Recepción hojas de vida - ZID												
- Seguimiento Vinculación de Personal												

	"ELABORACIÓN DE DIAGNOSTICOS, ESTUDIOS TECNICOS, AJUSTES A DISEÑOS O DISEÑOS INTEGRALES, CONSTRUCCIÓN Y PUESTA EN FUNCIONAMIENTO DE LAS OBRAS DE INFRAESTRUCTURA EDUCATIVA - UBICADAS EN LOS DEPARTAMENTOS DE CHOCO Y VALLE DEL CAUCA GRUPO 02".	
FECHA DE PRESENTACIÓN FEBRERO DE 2017	PLAN DE GESTION - GRUPO 02	PÁG 30 DE 30

## CONCLUSIONES

Se da a conocer el plan de gestión social en donde se incluyen los diferentes programas y procesos de trabajo que se pondrá en marcha con las diferentes comunidades aledañas a las instituciones educativas.

Con este plan se busca que la comunidad en general sea participe de las diferentes socializaciones y reuniones que se programaran en el trascurso de los proyectos dando a conocer sus puntos de vista y manifestaciones frente a los proyectos

Se busca intervenir y realizar un primer acercamiento con la comunidad en el momento de la elaboración o levantamiento de las actas de vecindad, este proceso además de realizar un reconocimiento y descripción de las viviendas vecinas también es apropiado para que la comunidad conozca de primera mano los proyectos.

La comunicación con la comunidad es primordial, por tal razón se dará conocer que se instalaran unos puntos de atención con unos horarios específicos en donde la comunidad será atendida dando solución a sus peticiones, quejas, reclamos y sugerencias.

1574

1874  
1875  
1876  
1877  
1878  
1879  
1880  
1881  
1882  
1883  
1884  
1885  
1886  
1887  
1888  
1889  
1890  
1891  
1892  
1893  
1894  
1895  
1896  
1897  
1898  
1899  
1900



1874

1874

1874

1874

1874

1874

1874

1874

1874