



Ciro Alfonso Peñaranda Carrascal
 Ingeniero Civil MP: 54202-140402 NTS
 Perito Avaluador RNA: 110114A



Registro Nacional Avaluador No. 110114A
 Con vencimiento en DICIEMBRE DE 2013

COLEGIO NACIONAL DE AVALUADORES DE SERVILONJAS

CIRO ALFONSO PEÑARANDA CARRASCAL

CÉDULA DE CIUDADANÍA O NIT: 1.977.995

FEDERACIÓN COLOMBIANA DE LONJAS Y REGISTROS INMOBILIARIOS SERVILONJAS

COLEGIO NACIONAL DE AVALUADORES DE SERVILONJAS

ESTE CARNE ES VIGENTE SOLO POR UN AÑO AL MOMENTO DEL VENCIMIENTO DEBIDA SER RENOVADO

ESTE CARNE ES INTRANSFERIBLE SOLO BENEFICIA A QUIEN FIGURA EN EL

PARA CONSULTAS COMUNICARSE AL 311279863

PARA CONSULTAS POR INTERNET AL CORREO: atencionalcliente@servilongas.com

visite nuestra página: www.servilongas.com

Avaluador

REPUBLICA DE COLOMBIA
 IDENTIFICACION PERSONAL
 CÉDULA DE CIUDADANÍA

SERIE: 1.977.995
 PEÑARANDA CARRASCAL

Nombre: CIRO ALFONSO

Fecha de nacimiento: 13-OCT-1979

Lugar de nacimiento: OCAÑA (NORTE DE SANTANDER)

ESTATURA: 1.80 EST. B+ SEXO: M

FECHA Y LUGAR DE EXPEDICIÓN: 09-ENE-1998 OCAÑA

REGISTRADOR NACIONAL: CARLOS ABEL SANDOZ TORRES

FECHA DE NACIMIENTO: 13-OCT-1979

OCAÑA (NORTE DE SANTANDER)

LUGAR DE NACIMIENTO

ESTATURA: 1.80 EST. B+ SEXO: M

09-ENE-1998 OCAÑA

FECHA Y LUGAR DE EXPEDICIÓN: 09-ENE-1998 OCAÑA

REGISTRADOR NACIONAL: CARLOS ABEL SANDOZ TORRES

4 206430 02041 297 M 602451786 20100617 00223046344 2 35103606

REPUBLICA DE COLOMBIA
 CONSEJO PROFESIONAL NACIONAL DE INGENIERIA
 COPNIA

MATRÍCULA PROFESIONAL No. 54202140402NTS
 INGENIERO CIVIL

DE FECHA 15/02/2007

CIRO ALFONSO PEÑARANDA CARRASCAL
 C.C. 1977995

UNIVERSIDAD FRANCISCO DE PAULA SANTANDER

Presidente del Consejo

Ciro Alfonso Peñaranda Carrascal

REPÚBLICA DE COLOMBIA
CONSEJO PROFESIONAL NACIONAL DE
INGENIERÍA
COPNIA

EL DIRECTOR GENERAL

CERTIFICA:

1. Que PEÑARANDA CARRASCAL CIRO ALFONSO identificado (a) con Cédula de Ciudadanía N° 1977995, se encuentra inscrito(a) en el Registro Profesional Nacional que lleva esta entidad, como INGENIERO CIVIL con Matrícula Profesional N° 54202-140402 NTS desde el (los) quince (15) día(s) del mes de febrero del año dos mil siete (2007).
2. Que la (el) Matrícula Profesional es la autorización que expide el Estado para que el titular ejerza su profesión en todo el territorio de la República de Colombia, de conformidad con lo dispuesto en la Ley 842 de 2003.
3. Que la (el) referida (o) Matrícula Profesional se encuentra vigente, por lo cual el profesional certificado actualmente NO está impedido para ejercer la profesión.
4. Que el profesional NO tiene antecedentes disciplinarios ético-profesionales.
5. Que la presente certificación tiene una validez de seis (6) meses y se expide en Bogotá, D.C., a los dos (2) días del mes (septiembre) del año dos mil quince (2015).


RUBÉN DARÍO OCHOA ARBELÁEZ

Firma del titular (*)

(*) Con el fin de verificar que el titular autoriza su participación en procesos estatales de selección de contratistas. La falta de firma del titular no invalida el Certificado.

El presente es un documento público expedido electrónicamente con firma digital que garantiza su plena validez jurídica y probatoria según lo establecido en la Ley 527 de 1999.

Para verificar la integridad e inalterabilidad del presente documento consulte en el sitio web <http://gdocumental.copnia.gov.co/invesiteCSV> indicado el código que se encuentra en el costado izquierdo de este documento


Calle 78 N° 9 - 57 Piso 13 - Bogotá D.C. Pbx: 3220102 - Correo-e: info@copnia.gov.co
www.copnia.gov.co

CONSEJO PROFESIONAL NACIONAL DE INGENIERÍA - COPNIA

Calle 78 N° 9 - 57 - Teléfono: 3220102 - Bogotá D.C.

email: info@copnia.gov.co - pqr@copnia.gov.co

www.copnia.gov.co



ONAC



Ciro Alfonso Peñaranda Carrascal
Ingeniero Civil MP: 54202-140402 NTS
Perito Avaluador RNA: 110114A



MEMORIAL DE RESPONSABILIDAD

YO, CIRO ALFONSO PEÑARANDA CARRASCAL Identificado con cedula de ciudadanía No 1.977.995 expedida en Ocaña, en mi calidad de Ingeniero Civil con Matricula Profesional No 54202140402 NTS, **CERTIFICO** que realicé el LEVANTAMIENTO TOPOGRÁFICO para el predio donde se construirá la biblioteca pública municipal, ubicado en el Municipio de Hacarí Identificado según catastro con No 5434400100010008000 y matricula inmobiliaria 270-7254.

Para consecuencia asumo toda la responsabilidad referente al Levantamiento Topográfico realizado a dicho predio.

Se firma a los cinco (05) días del mes de Junio de dos mil catorce (2014).

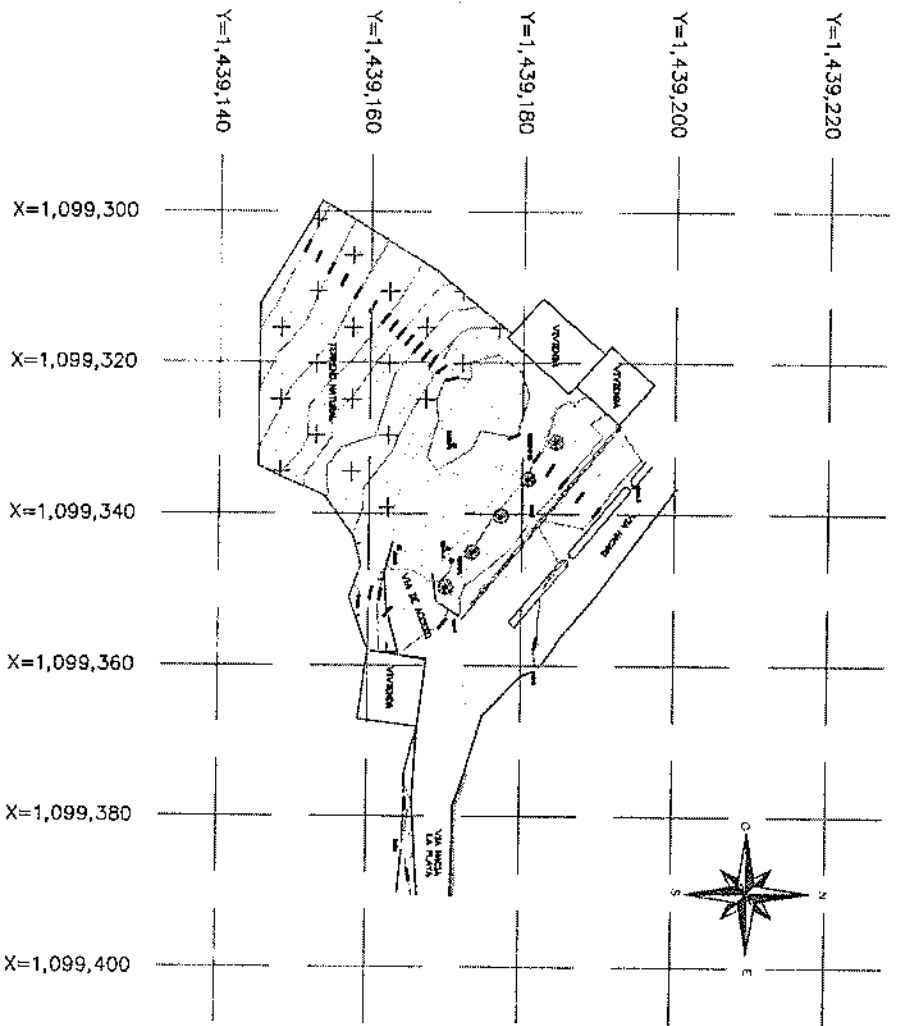
CIRO ALFONSO PEÑARANDA CARRASCAL
INGENIER CIVIL
MP. 54202140402 NTS

CUADRO DE CONVENCIONES

MURO EN CONCRETO	_____
BORDE DE VIA	_____
LOSA EN CONCRETO	_____
PARAMENTO	_____
TERRENO NATURAL	_____
SEPARADOR	_____
APIQUE	●
POSTES DE LUZ	●
PALMERA	☼
DELTAS	△
SONDEOS	●



CUADRO DE COORDENADAS

PUNTO	COORDENADAS	
	NORTE	ESTE
DELTA A	1439170.312	1099344.593
DELTA B	1439194.666	1099336.348



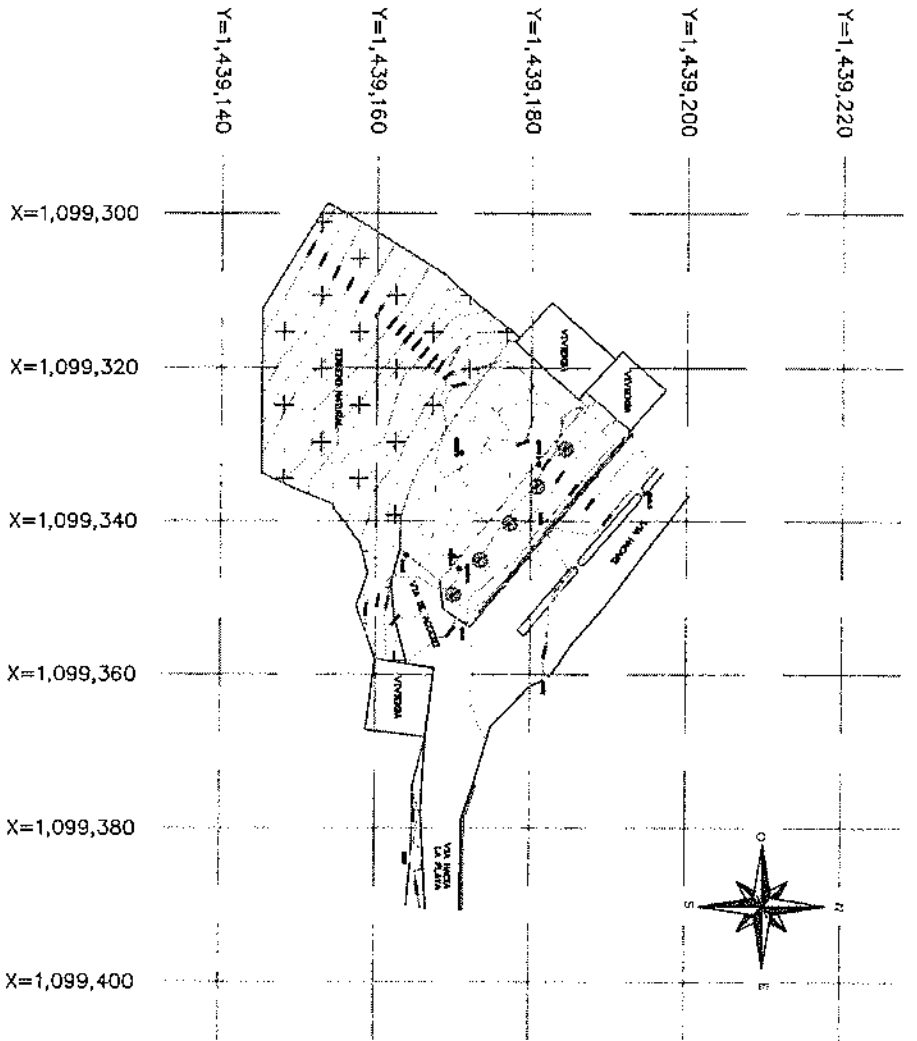
PROYECTO:	BIBLIOTECA HACIENDA NORTE DE SANTANDER	
UBICACION:	HACIENDA NORTE DE SANTANDER	
LEVANTO:	NOMBRE CINDI ALONSO FERNANDEZ CASASCAL	
CUIDADO Y FECHA:	HACIENDA N. DE S. DIEGO-2015	
ESCALA:	1:-----	
CONTIENE:	LEVANTAMIENTO PLANIMETRICO Y CURVAS DE NIVEL TERRENO BIBLIOTECA HACIENDA	
PLANCHA #	1 : 1	

CUADRO DE CONVENCIONES

MURD EN CONCRETO	_____
BORDE DE VIA	_____
LOSA EN CONCRETO	_____
PARAMENTO	_____
TERRENO NATURAL	_____
SEPARADOR	_____
APIQUE	●
POSTES DE LUZ	●
PALMERA	
DELTAS	
SONDEOS	●

PUNTO	COORDENADAS NORTE	COORDENADAS ESTE
DELTA A	1439170.312	1099344.593
DELTA B	1439194.666	1099336.348

CUADRO DE COORDENADAS



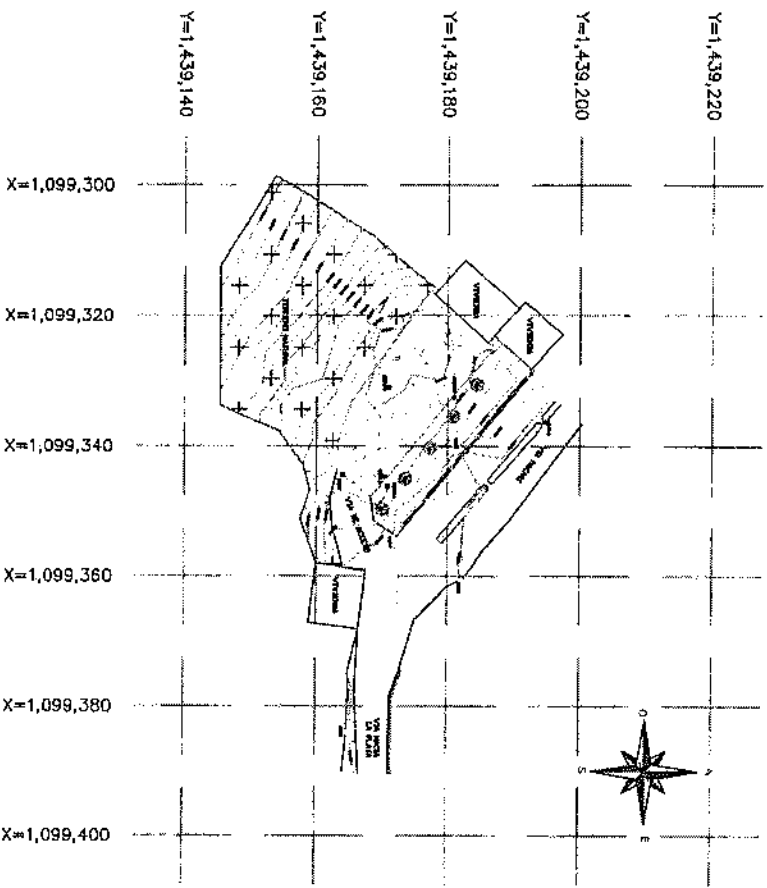
PROYECTO: SITIO LOTE A HACIENDA NORTE DE SANTANDER	UBICACION: HACIENDA NORTE DE SANTANDER	CUIDAD Y FECHA: HACIENDA N. DE S. DEBO-2013	CONTIENE: LEVANTAMIENTO PLANO METRICO Y CURVAS DE NIVEL TERRENO BIRUTIELLA HACIENDA	PLANCHA # 1.1
	ESCALA: 1:1000			

CUADRO DE CONVENCIONES

MURO EN CONCRETO	_____
BORDE DE VIA	_____
LOSA EN CONCRETO	_____
PARAMENTO	_____
TERRENO NATURAL	_____
SEPARADOR	_____
APIQUE	●
POSTES DE LUZ	●
PALMERA	☼
DELTA	△
SONDEOS	●

CUADRO DE COORDENADAS

PUNTO	COORDENADAS
DELTA A	NORTE 1439170.312 ESTE 1099344.593
DELTA B	NORTE 1439194.666 ESTE 1099366.348




PROYECTO: DESARROLLO URBANO HACIENDA NORTE DE SANTANDER	UBICACION: HACIENDA NORTE DE SANTANDER	CUIDADO Y FECHA: HACIENDA N. DE S. ENERO-2005	CONTIENE: LEVANTAMIENTO PLANIMETRICO Y CORTAS DE NIVEL (SIN DATOS DE ALTIMETRIA)	PLANCHA: # 111
	LEVANTADO: NOMBRE	ESCALA: 1:1000		

CUADRO DE COORDENADAS

PUNTO	ESTE	NORTE	ALTURA
2567	1099344.593	1439170.312	1054.319
2580	1099359.262	1439167.543	1051.436
2586	1099355.576	1439177.635	1050.405
2587	1099351.813	1439173.907	1050.327
2588	1099352.124	1439173.615	1050.345
2589	1099341.287	1439182.467	1049.818
2590	1099328.389	1439193.028	1049.621
2591	1099353.802	1439172.215	1050.751
2592	1099357.150	1439169.530	1051.374
2593	1099358.643	1439164.015	1051.995
2594	1099357.989	1439159.923	1055.181
2595	1099352.378	1439162.381	1053.070,
2597	1099351.484	1439168.750	1053.225
2602	1099330.571	1439184.363	1053.737
2603	1099327.950	1439186.045	1053.541
2604	1099328.047	1439189.075	1051.971
2605	1099327.988	1439192.480	1050.882
2606	1099329.789	1439191.406	1051.741
2607	1099336.566	1439185.802	1051.705
2608	1099340.792	1439181.301	1051.963
2609	1099344.496	1439179.304	1051.701
2610	1099353.374	1439172.118	1051.887
2611	1099347.825	1439168.299	1054.286
2612	1099345.733	1439165.685	1054.321
2613	1099343.667	1439163.109	1054.340
2614	1099347.930	1439162.005	1053.887
2615	1099349.903	1439159.866	1055.437
2616	1099351.057	1439157.490	1056.988
2617	1099346.753	1439158.973	1054.564
2618	1099343.328	1439162.013	1055.156
2619	1099342.905	1439157.941	1055.968
2620	1099340.039	1439159.584	1055.730,
2621	1099337.614	1439154.172	1058.155
2622	1099335.749	1439149.645	1061.112
2623	1099333.689	1439145.310	1063.431
2624	1099324.456	1439149.938	1063.499
2625	1099331.606	1439152.173	1061.626
2626	1099326.564	1439153.516	1060.828
2633	1099341.277	1439173.622	1054.301
2634	1099339.753	1439169.210	1054.360
2635	1099339.361	1439163.214	1054.365
2636	1099337.069	1439159.978	1055.573
2637	1099335.561	1439157.444	1057.180
2638	1099333.604	1439154.906	1057.733
2639	1099346.145	1439170.776	1054.191
2640	1099334.905	1439178.670	1054.302
2641	1099331.784	1439174.334	1054.353
2642	1099326.153	1439167.951	1054.338
2644	1099323.053	1439165.291	1057.452
2645	1099321.311	1439163.392	1057.984,
2646	1099318.005	1439157.044	1063.019
2647	1099312.266	1439145.369	1068.893

2648	1099298.596	1439153.583	1068.564
2650	1099307.717	1439168.433	1061.237
2657	1099324.060	1439186.058	1054.168
2658	1099324.716	1439187.058	1054.230
2659	1099332.501	1439180.964	1054.304
2660	1099331.000	1439171.009	1053.249
2661,	1099323.129,	1439174.532	1053.226
2662	1099323.160	1439169.975	1053.256
2663	1099321.053	1439169.181	1054.907
2664	1099321.892	1439167.814	1056.340
2665	1099320.508	1439168.110	1055.643
2666	1099319.681	1439169.417	1056.017
2667	1099316.660	1439170.957	1056.059
2668	1099317.435	1439171.836	1054.612
2669	1099317.497	1439174.600	1054.420
2670,	1099344.442	1439163.953	1054.316
2671	1099336.348,	1439194.666	1049.585
2672	1099354.263	1439178.325	1050.229
2673	1099354.271	1439178.349	1050.398
2674,	1099354.760	1439179.195	1050.390
2675	1099354.819	1439179.281	1050.105
2676	1099356.623	1439181.245	1050.035
2677	1099358.708	1439183.631	1049.782,
2678,	1099358.671	1439183.694	1049.952
2679	1099358.964	1439183.986	1049.955
2680	1099356.211	1439185.236	1049.870



CIRO ALFONSO PEÑARANDA CARRASCAL
 INGENIERO CIVIL
 M.P. 54202-140402 NTS