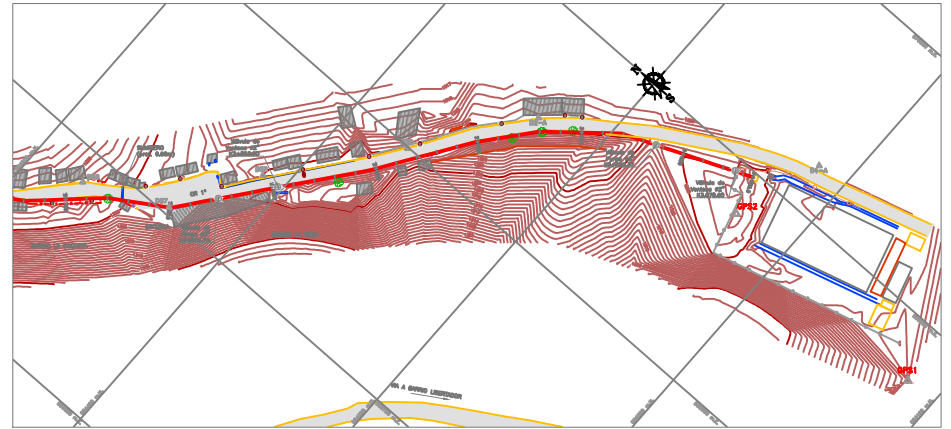
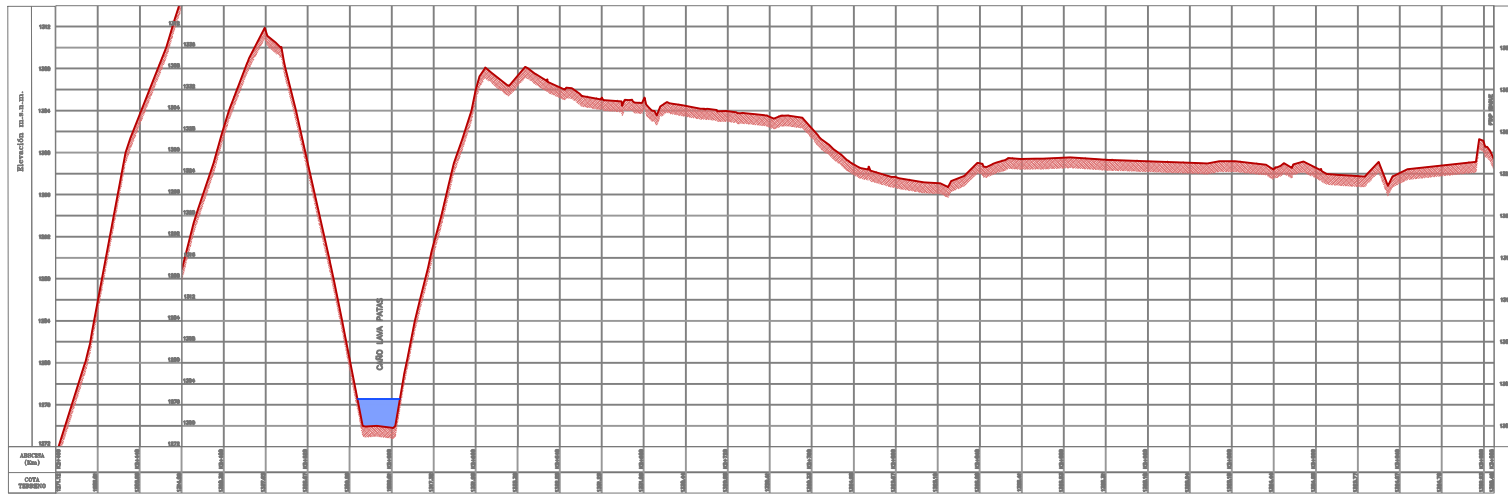


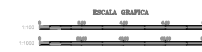
PLANTA



PLANTA



PERFIL LONGITUDINAL



CONVENCIONES TOPOGRAFICAS			
	Cerros		Punto de Cota
	Urdines		Delta
	Quebrada		Salto
	RIO		Cuen
	Cerro		Arbol
	Terreno Natural		Purga
	Cuena Redonde		Vertice
	Cuena Hiriada		Punto emerg
	Comunicación Propuesta		Punto telefono
	Via en Alternativa		Punto Alambre
	Via en Asfalto		Caja
	Piedra		

EMPRESA CONTRATANTE

EMPRESA BAGUERENA DE ACUEDUCTO Y ALCANTARILLADO
IBAL S.A. ESP OFICIAL

CONSULTOR CONTRATISTA

Compañía de proyectos técnicos s.a.

CONTRATO N° 0046 DE ABRIL DE 2013

CONSULTORIA PARA CONCRETAR LAS ALTERNATIVAS PARA DAR SOLUCIÓN A LA PROBLEMÁTICA DEL SERVICIO DE ACUEDUCTO EN LA CIUDAD DE BAGUE, DEBIDO A LAS REITERADAS SUSPENSIONES DE CAPTACIÓN ANTE LOS INCREMENTOS DE TURBEDAD EN EL RIO CONEMBA, PERMITIENDO GARANTIZAR LA CONTINUIDAD EN LA OPERACIÓN DEL SISTEMA DE ACUEDUCTO Y EL ABASTECIMIENTO DE AGUA POTABLE A LA POBLACIÓN BAGUERENA A CARGO DEL IBAL S.A. ESP. OFICIAL.

CONSULTOR

REVISÓ: ANDRÉS A. MORALES
P. F. 0000 000

APROBÓ: OSCAR PARRA
P. F. 0000 000

INTERVENIENTE:

REVISÓ: JOSE ANTONIO
P. F. 0000 000

IBAL S.A. ESP

APROBÓ:

MODIFICACIONES		
FECHA	DESCRIPCIÓN	REVISO

TOPOGRAFIA Y DIBUJO

PROYECCIÓN: DATUM BOGOTÁ 1988

PROYECTO: ESTUDIO DE FUENTES ALTERNATIVAS-ACUEDUCTO DE BAGUE

CONTIENE: NUEVO SISTEMA DE LA QUEBRADA CAY
CORREDOR PARA CONDUCCIÓN A PITAP LA POLA
PLANTA PERFIL K2+000 - K3+100

FECHA: NOVIEMBRE DE 2013

ESCALA: HCR: 1:1.000
VERT: 1:200

PLANO No. CA-TOP-06

ARCHIVO: 061.1.01.000