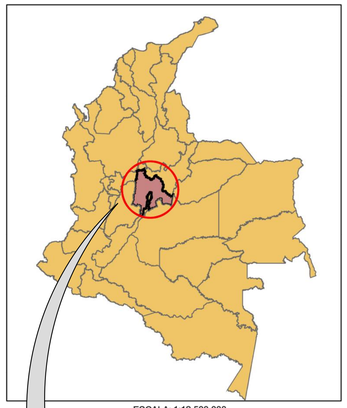

ESCALA: 1:12.500.000

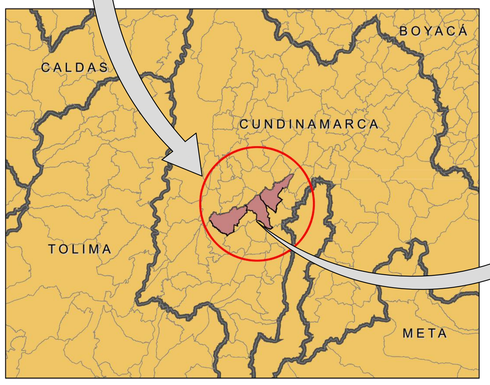

ESCALA: 1:1.300.000

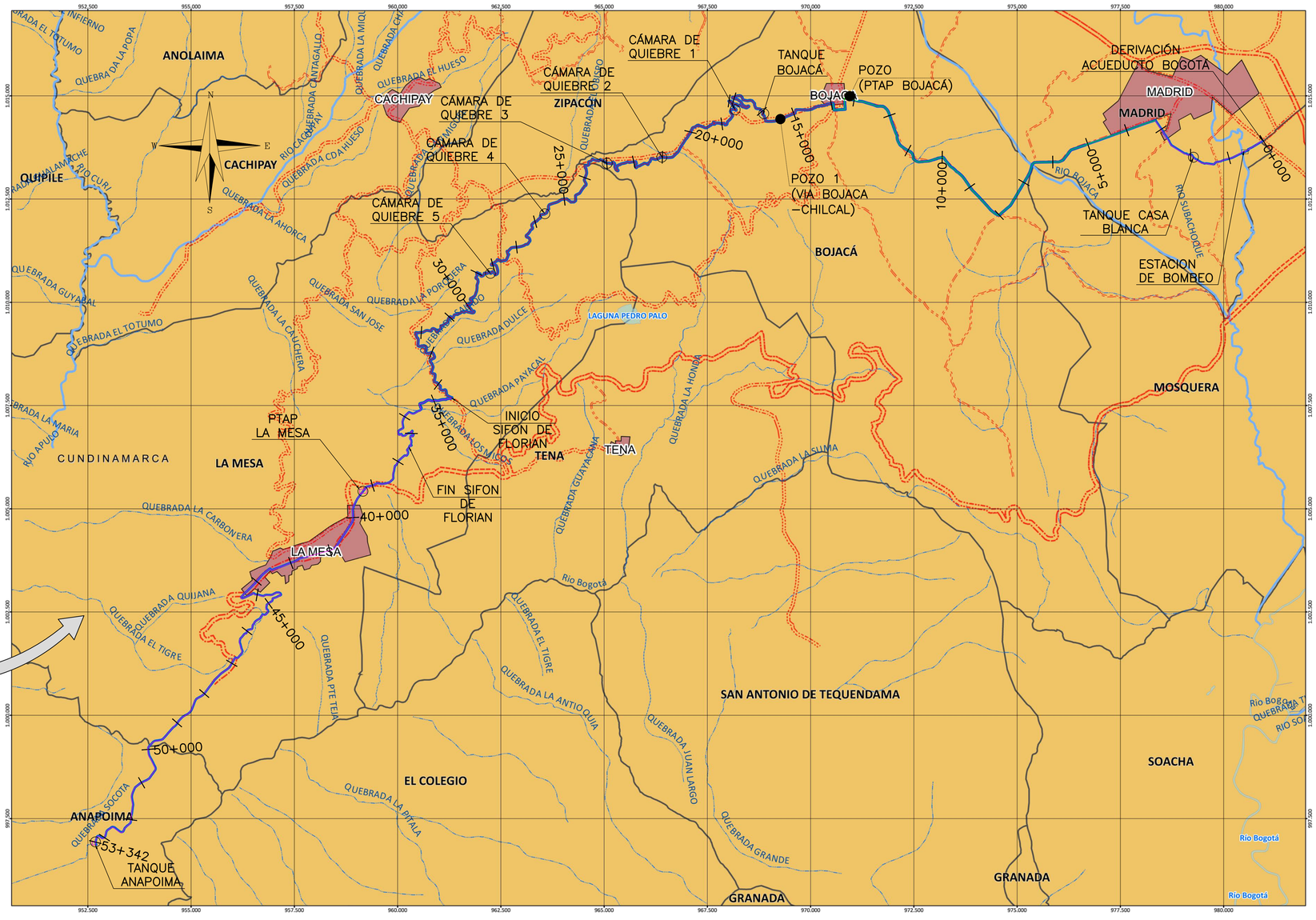

PLANTA GENERAL

0 1000 2000 3000 4000 5000

ESCALA 1:50000

Empresas Públicas de Cundinamarca S.A. E.S.P.

CONSULTORÍA:

IEH GRUCON S.A

DISEÑÓ:

Ing. Germán A. Naranjo F.
M.P. 25202 - 096074 CND

APROBÓ:

Carlos Alberto Giraldo L.
M.P. 17935 CND

INTERVENTORÍA:

Manov Ingeniería
Jaime Mora Ramírez
M.P. 5408 CND

REFERENCIAS TOPOGRÁFICAS

PLACA	ESTE (m)	NORTE (m)	COTA (m.s.n.m)

OBSERVACIONES O MODIFICACIONES		
FECHA	No	OBSERVACIÓN
15/01/2015	1	Corrección abscisado

CONVENCIONES

- Conducción
- Centros_Poblados
- Vias_Primarias
- Vias_Secundarias
- Vias_Terciarias
- Cuerpos de Agua
- Quebrada
- Río
- División Municipios

NOTAS:

DISEÑO

PROYECTO:

CONSULTORÍA DE DIAGNÓSTICO Y EVALUACIÓN INTEGRAL PARA LA PUESTA EN OPERACIÓN DEL ACUEDUCTO REGIONAL LA MESA-ANAPOIMA DEL DEPARTAMENTO DE CUNDINAMARCA, EN SUS DIFERENTES FASES

CONTENIDO:

CONDUCCIÓN MADRID-LA MESA
LOCALIZACIÓN GENERAL

PLANO LOCALIZACIÓN

FECHA: OCTUBRE DE 2014

ESCALAS: INDICADAS

0 1 2 cm
Si esto barra no mide 2cm el plano no está a escala

PLANO Nº: 1 DE 32

ARCHIVO: C320-LOCESP-01-32-V1-DSL-V1.dwg

CÓDIGO: C320-LOCESP-01-01-V1

VERSIÓN: 1