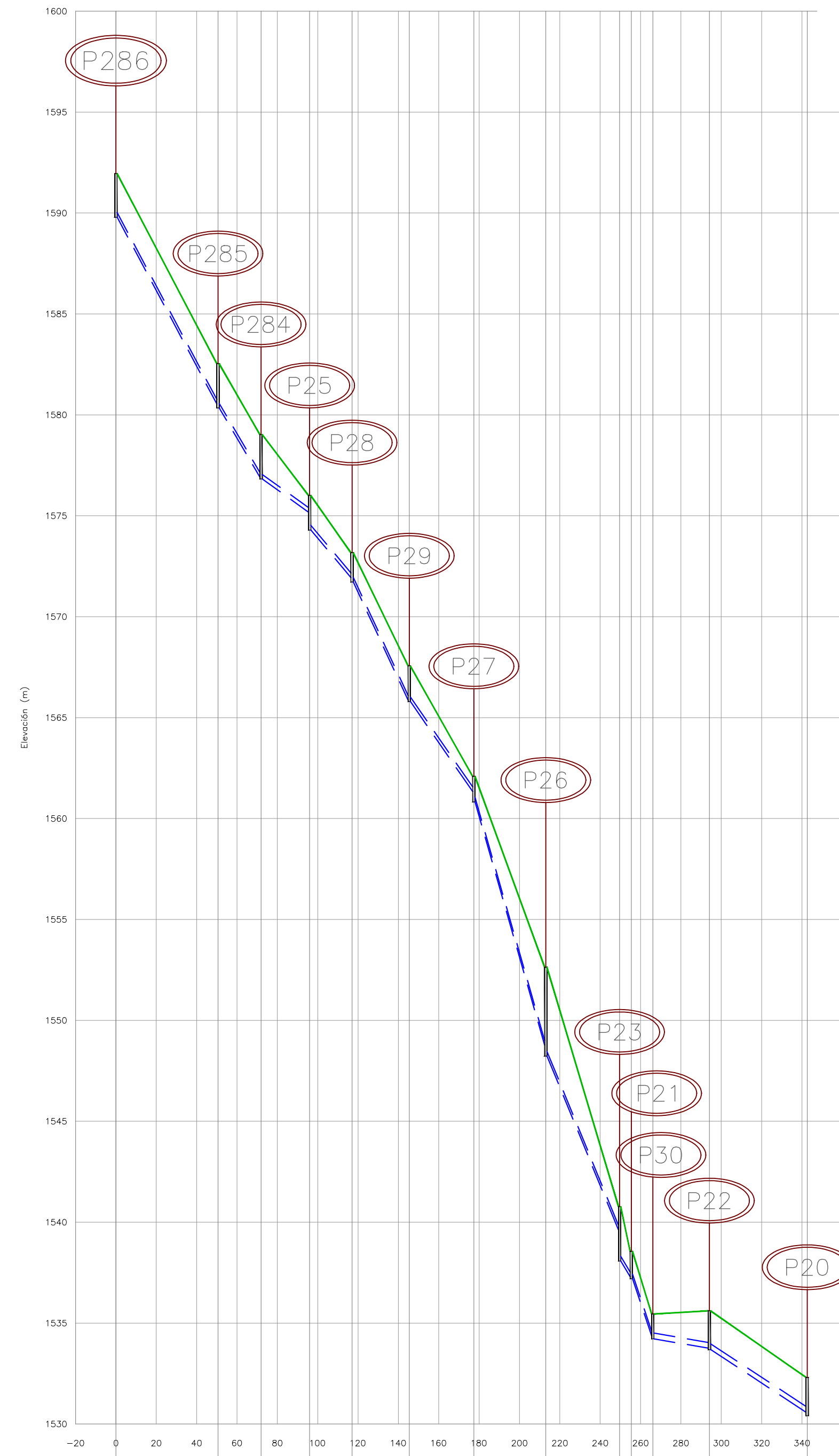
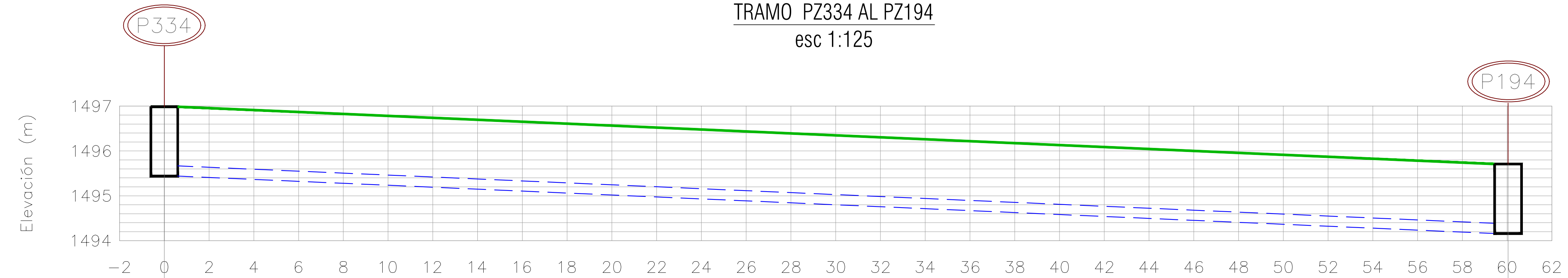


ACCESO AL MUNICIPIO - CALLE 2  
TRAMO PZ286 AL PZ20  
esc 1:2000



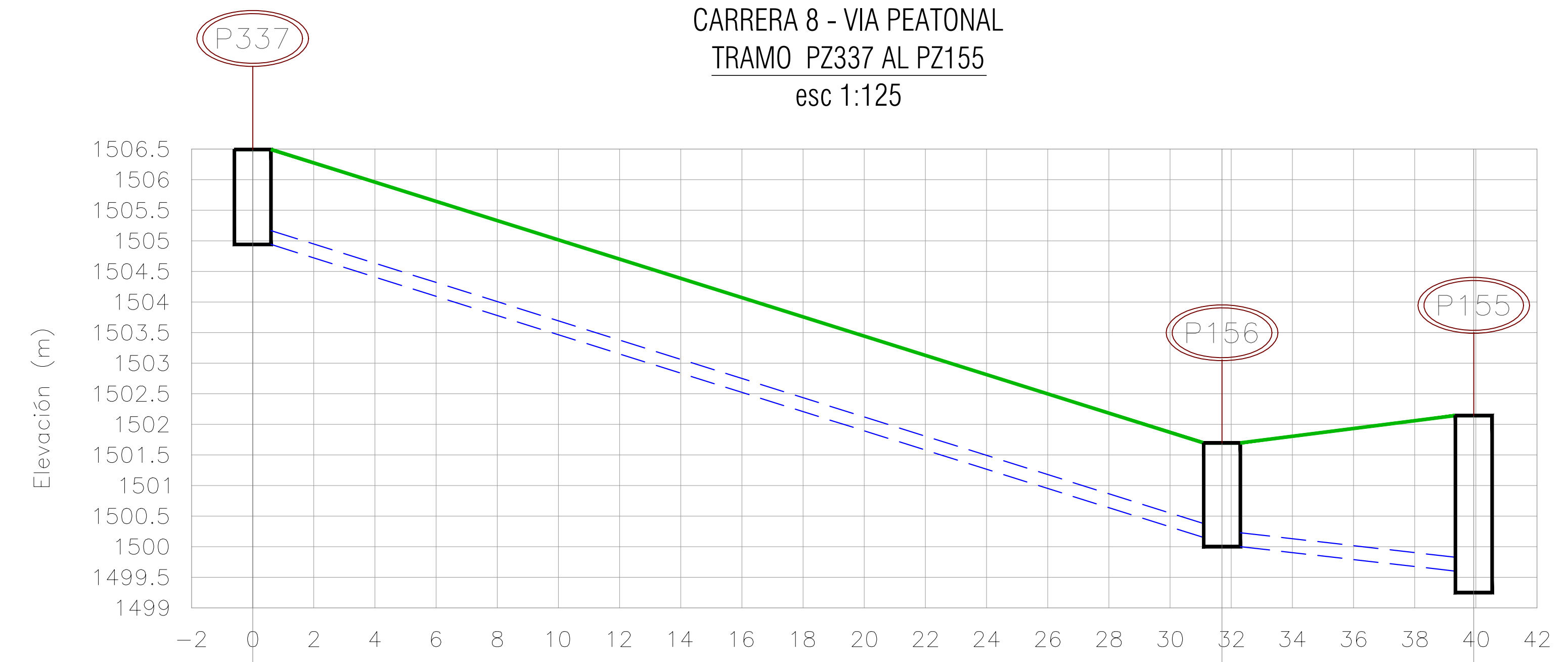
ABSCISA (m)	0.0	50.0	72.0	96.0	117.0	145.4	177.4	213.0	244.854	284.1	296.1	342.6
Long - Dia - Pend. (m)	49.4-227.0mm-18.20%	22.0	22.0	22.0	22.0	22.0	22.0	22.0	22.0	22.0	22.0	22.0
ID/TRAMO	671 \ 175	673 \ 162	674 \ 161	675 \ 162	676 \ 163	677 \ 164	678 \ 165	679 \ 166	680 \ 167	681 \ 168	682 \ 169	683 \ 170
COTA TAPA	1569.95	1562.54	1579.02	1578.00	1573.17	1567.56	1562.09	1550.83	1540.78	1538.50	1535.45	1530.41
COTA BATEA	1569.80	1560.34	1576.82	1576.30	1571.72	1565.79	1560.82	1548.23	1538.08	1537.20	1534.22	1533.69
TIPO DE MATERIAL	PVC	PVC	PVC	PVC	PVC	PVC	PVC	PVC	PVC	PVC	PVC	PVC
TIPO DE TERRENO	PLACA HUELLA	PLACA HUELLA	PLACA HUELLA	TERRENO NATURAL	TERRENO NATURAL	TERRENO NATURAL	TERRENO NATURAL	TERRENO NATURAL	PLACA HUELLA	TERRENO NATURAL	EMPEDRADO	EMPEDRADO
ENTIBADO												

CARRERA 8  
TRAMO PZ334 AL PZ194  
esc 1:125



ABSCISA (m)	0.0	60.0
Long - Dia - Pend. (m)	58.8-227.0mm-2.13%	
ID/TRAMO	724 \ CO-7	
COTA TAPA	1496.99	1495.71
COTA BATEA	1495.44	1494.16
TIPO DE MATERIAL	PVC	
TIPO DE TERRENO	CONCRETO	
ENTIBADO		

CARRERA 8 - VIA PEATONAL  
TRAMO PZ337 AL PZ155  
esc 1:125



ABSCISA (m)	0.0	31.7	39.9
Long - Dia - Pend. (m)	30.5-227.0mm-15.15%	7.0-227.0mm-4.91%	
ID/TRAMO	731 \ CO-14	732 \ CO-15	
COTA TAPA	1506.49	1501.70	1502.14
COTA BATEA	1504.94	1500.00	1499.25
TIPO DE MATERIAL	PVC	PVC	
TIPO DE TERRENO	CONCRETO	CONCRETO	
ENTIBADO			

CONVENCIONES

- COBERTURA VEGETAL
- TUBERIA PROYECTADA
- POZO COMBINADO
- NUMERO DE POZO

	<p>APROBÓ: ING. LUIS ENRIQUE MORENO MORENO M.P. 1523749069 BYC</p> <p>SUPERVISOR(A): ING. ADRIANA INES GAITAN SUÁREZ M.P. 15237-34986 BYC</p>	<p>DISEÑO: ING. ANDREA FERNANDA MANOSALVA CASTRO M.P. 15237-19070 BYC</p> <p>REVISÓ: ING. JULIAN ALBERTO BAYONA ROMERO M.P. 15236119726 BYC</p>	<p>MODIFICACIONES</p> <table border="1"> <tr> <th>FECHA</th> <th>MODIFICACION</th> <th>NOMBRE ING. RESPONSABLE</th> <th>FIRMA</th> </tr> <tr> <td> </td> <td> </td> <td> </td> <td> </td> </tr> </table>		FECHA	MODIFICACION	NOMBRE ING. RESPONSABLE	FIRMA					<p>CONSTRUCCION INTERCEPTOR Y OPTIMIZACION DEL SISTEMA DE ALCANTARILLADO COMBINADO DEL MUNICIPIO DE MIRAFLORES</p> <p><b>DEPARTAMENTO BOYACA</b></p>	<p>MUNICIPIO DE MIRAFLORES</p> <p>Contiene: PERFILES PZ286-PZ20, PZ334-PZ194 y PZ337-PZ155</p> <p>Alcance: CONSTRUCCION SISTEMA DE ALCANTARILLADO</p>		<p>PROYECTO: OP_ALC-15-455-047</p> <p>FECHA: FEBRERO / 2015</p>
			FECHA	MODIFICACION	NOMBRE ING. RESPONSABLE	FIRMA										
<p>Ministerio de Vivienda, Ciudad y Territorio</p>	<p>Escala: Dibujo: Nombre del Archivo:</p> <p>Las indicadas Doris Amanda Rizo C. 47.PZ286-PZ20, PZ334-PZ194 y PZ337-PZ155.dwg</p>	<p>PLANO No. HID 39/39</p>														