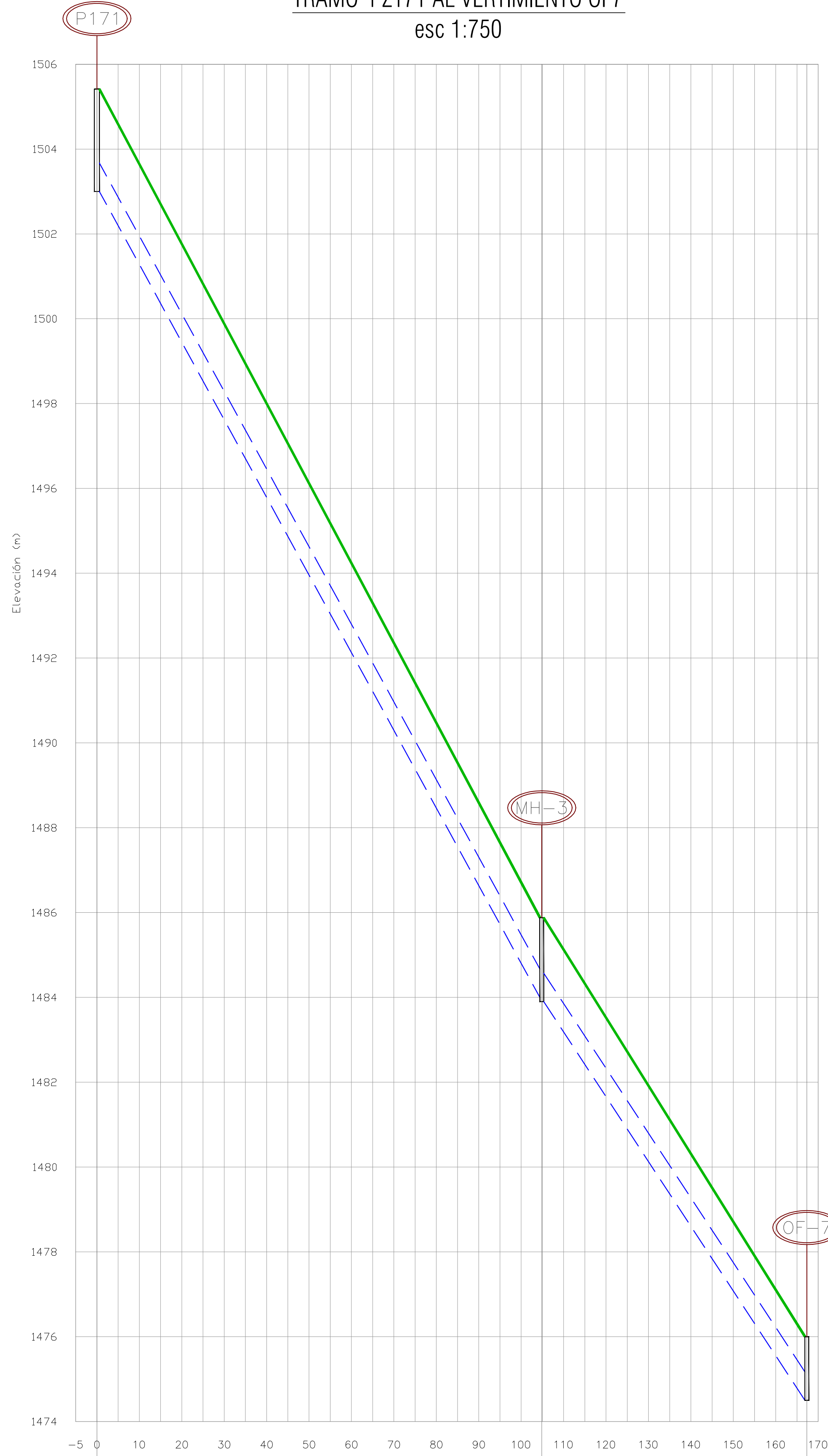
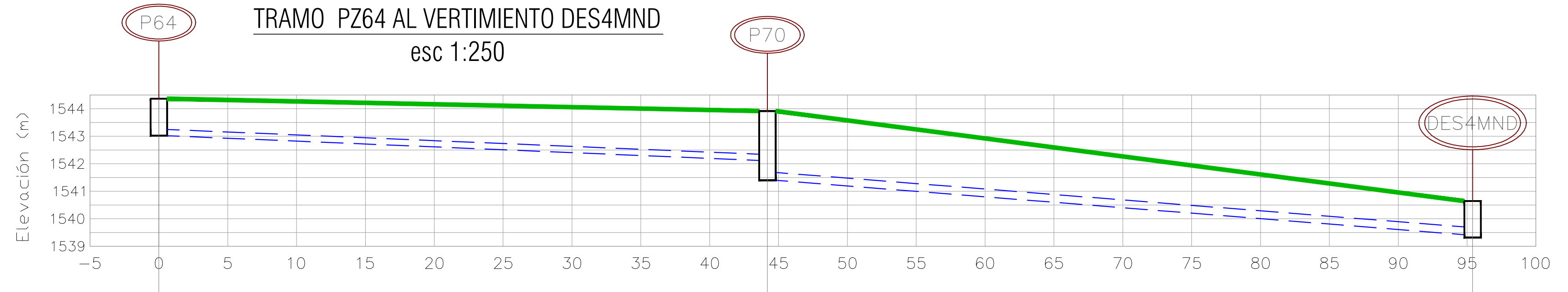


AREA CANALIZADA  
TRAMO PZ171 AL VERTIMIENTO OF7  
esc 1:750



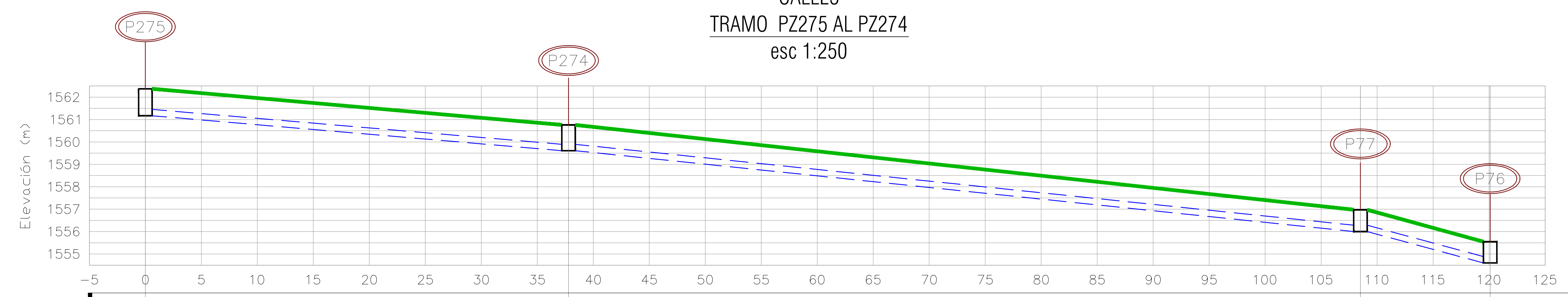
ABSCISA (m)	0.0	104.9	167.3
Long - Dia - Pend. (m)	103.8-670.0mm-18.11%		61.6-670.0mm-15.01%
ID/TRAMO	1242 \ CO-27		1244 \ CO-28
COTA TAPA	1505.42	1485.88	1476.00
COTA BATEA	1503.00	1483.90	1474.50
TIPO DE MATERIAL	PVC	PVC	
TIPO DE TERRENO	TERRENO NATURAL	TERRENO NATURAL	
ENTIBADO			

AVENIDA RAFAEL URIBE URIBE  
TRAMO PZ64 AL VERTIMIENTO DES4MND  
esc 1:250



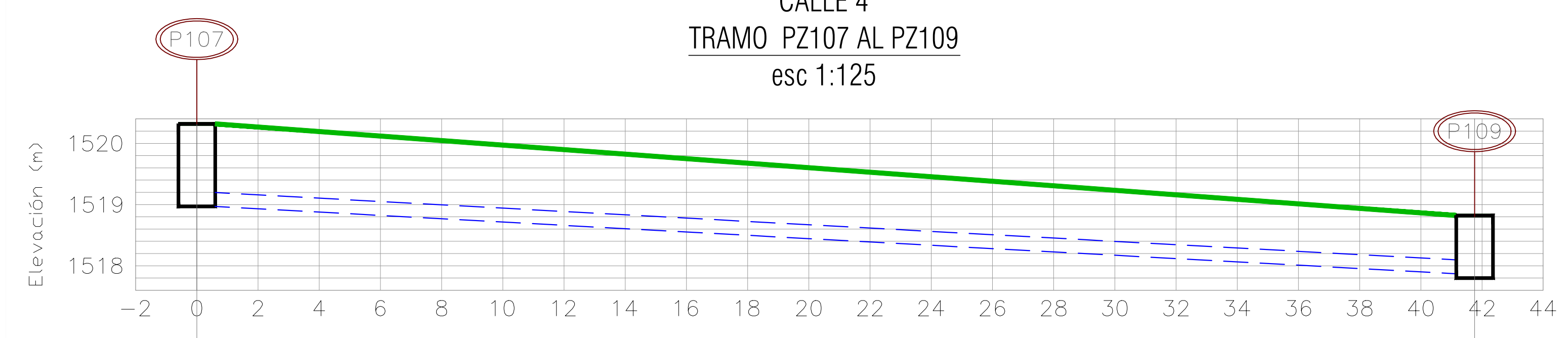
ABSCISA (m)	0.0	44.2	95.4
Long - Dia - Pend. (m)	43.0-227.0mm-2.04%		50.0-284.0mm-3.86%
ID/TRAMO	569 \ T289		571 \ T290
COTA TAPA	1544.37	1543.92	1540.64
COTA BATEA	1543.02	1541.40	1539.32
TIPO DE MATERIAL	PVC	284.0 \ PVC	
TIPO DE TERRENO	CONCRETO	CONCRETO	
ENTIBADO			

CALLE3  
TRAMO PZ275 AL PZ274  
esc 1:250



ABSCISA (m)	0.0	37.8	69.5	106.5	104.4	120.1
Long - Dia - Pend. (m)	36.6-284.0mm-(-4.12%)		5.104	36.6-284.0mm-(-4.12%)		12.230
ID/TRAMO	545 \ T267		549 \ T270	550 \ T271		
COTA TAPA	1562.37	1560.76		1556.97	1555.55	
COTA BATEA	1561.17	1559.61		1555.00	1554.60	
TIPO DE MATERIAL	284.0 \ PVC		284.0 \ PVC	284.0 \ PVC		
TIPO DE TERRENO	TERRENO NATURAL		TERRENO NATURAL	TERRENO NATURAL		
ENTIBADO						

CALLE 4  
TRAMO PZ107 AL PZ109  
esc 1:125



ABSCISA (m)	0.0	41.8
Long - Dia - Pend. (m)	40.6-227.0mm-2.63%	
ID/TRAMO	598 \ T314	
COTA TAPA	1520.32	1518.82
COTA BATEA	1518.97	1517.80
TIPO DE MATERIAL	PVC	
TIPO DE TERRENO	CONCRETO	
ENTIBADO		

CONVENCIONES

- COBERTURA VEGETAL
- TUBERIA PROYECTADA
- POZO COMBINADO
- NUMERO DE POZO



APROBÓ:  
ING. LUIS ENRIQUE MORENO MORENO  
M.P. 1523749059 BYC

SUPERVISOR(A):  
ING. ADRIANA INES GAITAN SUÁREZ  
M.P. 15237-34986 BYC

DISEÑO:  
ING. ANDREA FERNANDA MANOSALVA CASTRO  
M.P. 15237-190720 BYC

REVISÓ:  
ING. JULIAN ALBERTO BAYONA ROMERO  
M.P. 15236119726 BYC

MODIFICACIONES			
FECHA	MODIFICACION	NOMBRE ING. RESPONSABLE	FIRMA

CONSTRUCCION INTERCEPTOR Y OPTIMIZACION DEL SISTEMA DE ALCANTARILLADO COMBINADO DEL MUNICIPIO DE MIRAFLORES

DEPARTAMENTO BOYACA

MUNICIPIO DE MIRAFLORES

Contiene: PERFILES PZ170-PZ319, PZ171-OF7, PZ215-PZ216 y PZ107-PZ109

Alcance: CONSTRUCCION SISTEMA DE ALCANTARILLADO

Escala: Dibujo: Nombre del Archivo:

Las indicadas Doris Amanda Rizo C. 42\_PZ170-PZ319\_PZ171-OF7\_PZ215-PZ216\_PZ107-PZ109.dwg

PROYECTO: OP\_ALC-15-455-045

FECHA: FEBRERO / 2015

PLANO No. HID 34/39