




PLANTA DE AREAS AFERENTES EXISTENTE
esc 1:1000

CODIGO	DESCRIPCION	AREA	
	DESCARGA 1 HERRERUNA	0.55 Ha	13.59 Ha
	DESCARGA 2 HERRERUNA	1.17 Ha	
	DESCARGA 3 HERRERUNA	1.95 Ha	
	DESCARGA 4 HERRERUNA	1.84 Ha	
	DESCARGA 5 HERRERUNA	7.09 Ha	
	DESCARGA 6 HERRERUNA	0.99 Ha	
	DESCARGA 1 MENUADERA	11.0 Ha	29.38 Ha
	OF 2 MENUADERA	3.85 Ha	
	DESCARGA 3 MENUADERA	2.94 Ha	
	DESCARGA 4 MENUADERA	0.71 Ha	
	DESCARGA 5 MENUADERA	0.77 Ha	
	DESCARGA 6 MENUADERA	5.07 Ha	
	DESCARGA 7 MENUADERA	4.67 Ha	
	DESCARGA 8 MENUADERA	0.37 Ha	22.15 Ha
	DESCARGA 1 AGUARDIENTE	19.0 Ha	
	DESCARGA 2 AGUARDIENTE	3.37 Ha	
AREA TOTAL			65.12 Ha

 <p>Ministerio de Vivienda, Ciudad y Territorio</p>	 <p>Gobernación de Boyacá Orgullo de América</p>	 <p>ESPB EMPRESA DE SERVICIOS PUBLICOS DE BOYACA</p>	APROBÓ: ING. LUIS ENRIQUE MORENO MORENO M.P. 1523749069 BYC	DISEÑO: ING. ANDREA FERNANDA MANOSALVA CASTRO M.P. 15237199720 BYC	MODIFICACIONES <table border="1" style="width:100%; border-collapse: collapse;"> <thead> <tr> <th>FECHA</th> <th>MODIFICACION</th> <th>NOMBRE ING. RESPONSABLE</th> <th>FIRMA</th> </tr> </thead> <tbody> <tr><td> </td><td> </td><td> </td><td> </td></tr> <tr><td> </td><td> </td><td> </td><td> </td></tr> <tr><td> </td><td> </td><td> </td><td> </td></tr> </tbody> </table>	FECHA	MODIFICACION	NOMBRE ING. RESPONSABLE	FIRMA													CONSTRUCCION INTERCEPTOR Y OPTIMIZACION DEL SISTEMA DE ALCANTARILLADO COMBINADO DEL MUNICIPIO DE MIRAFLORES DEPARTAMENTO BOYACA	MUNICIPIO DE MIRAFLORES Contiene : PLANTA DE AREAS AFERENTES EXISTENTES Alcance : CONSTRUCCION SISTEMA DE ALCANTARILLADO Escala : 1:1000 Dibujo: Doris Amanda Rizo C. Nombre del Archivo: 18 y 19. planta areas aferentes.dwg	PROYECTO: OP_ALC-15-455-019 FECHA: FEBRERO / 2015 PLANO No. HID 11/39
			FECHA	MODIFICACION	NOMBRE ING. RESPONSABLE	FIRMA																		
SUPERVISOR(A): ING. ADRIANA INES GAITAN SUAREZ M.P. 15237-34986 BYC	REVISÓ: ING. JULIAN ALBERTO BAYONA ROMERO M.P. 15236119726 BYC																							