

CONSULTORIA:
 
 Agua para la Vida IEH GRUCON S.A.

DISEÑO: Germán Andrés Naranjo Faccini
 M. P. No. 25202-096074 CND

REVISÓ: John Jairo Isaza Peña
 M. P. No. 25202-76950 CND

APROBÓ: Ruben Dario Pinzón Camacho
 Gerente de Consultoría Hidropacífico

DIBUJÓ: Diego Sebastian Leon

INTERVENTORÍA:

Sergio Nauffal
 M.P. No. 25202-216909 CND




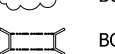
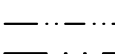

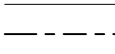

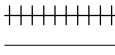










REFERENCIAS TOPOGRAFICAS

PLACA	ESTE (m)	NORTE (m)	COTA (m s.n.m.)
P1	949463.436	946286.430	117.8
P2	949471.875	946214.677	117.762

OBSERVACIONES O MODIFICACIONES

FECHA	No

CONVENCIONES TOPOGRAFICAS

 CERCA	 ÁRBOL
 CURVA-N ÍNDICE	 BOSQUE
 CURVA-N INTERMEDIA	 BOX CULVERT
 CUNETAS	 DELTA POLIGONAL
 LÍMITE URBANO EXIS	 PLACA DE REFERENCIA IGAC
 PAVIMENTO	 PLACA INSTALADA POR EL CONSORCIO
 POLIGONAL	 POSTE DE ENERGÍA
 RÍOS O QUEBRADAS	 POSTE DE TELÉFONOS
 VÍA FERREA	 PUENTE
 VÍA PAVIMENTADA	 VÁLVULA DE CIERRE
 VÍA SIN PAVIMENTAR	

NOTAS:

DISEÑO/DIAGNOSTICO

PROYECTO: ELABORACIÓN DE LA ACTUALIZACIÓN DE DIAGNOSTICO DE FASE II DEL PLAN 24 X 24 EN EL DISTRITO DE BUENAVENTURA

CONTENIDO: DIAGNOSTICO LÍNEA DE 27" LOCALIZACIÓN GENERAL BUENAVENTURA

FECHA: FEB-2015	PLANO Nº: 1
ESCALAS: INDICADAS	DE 3
ARCHIVO: C-286-6-DIAGLOC-03-03-V0-DSL-V0.dwg	VERSION: 0
CODIGO: C-286-DIAGLOC-02-03-V0	

