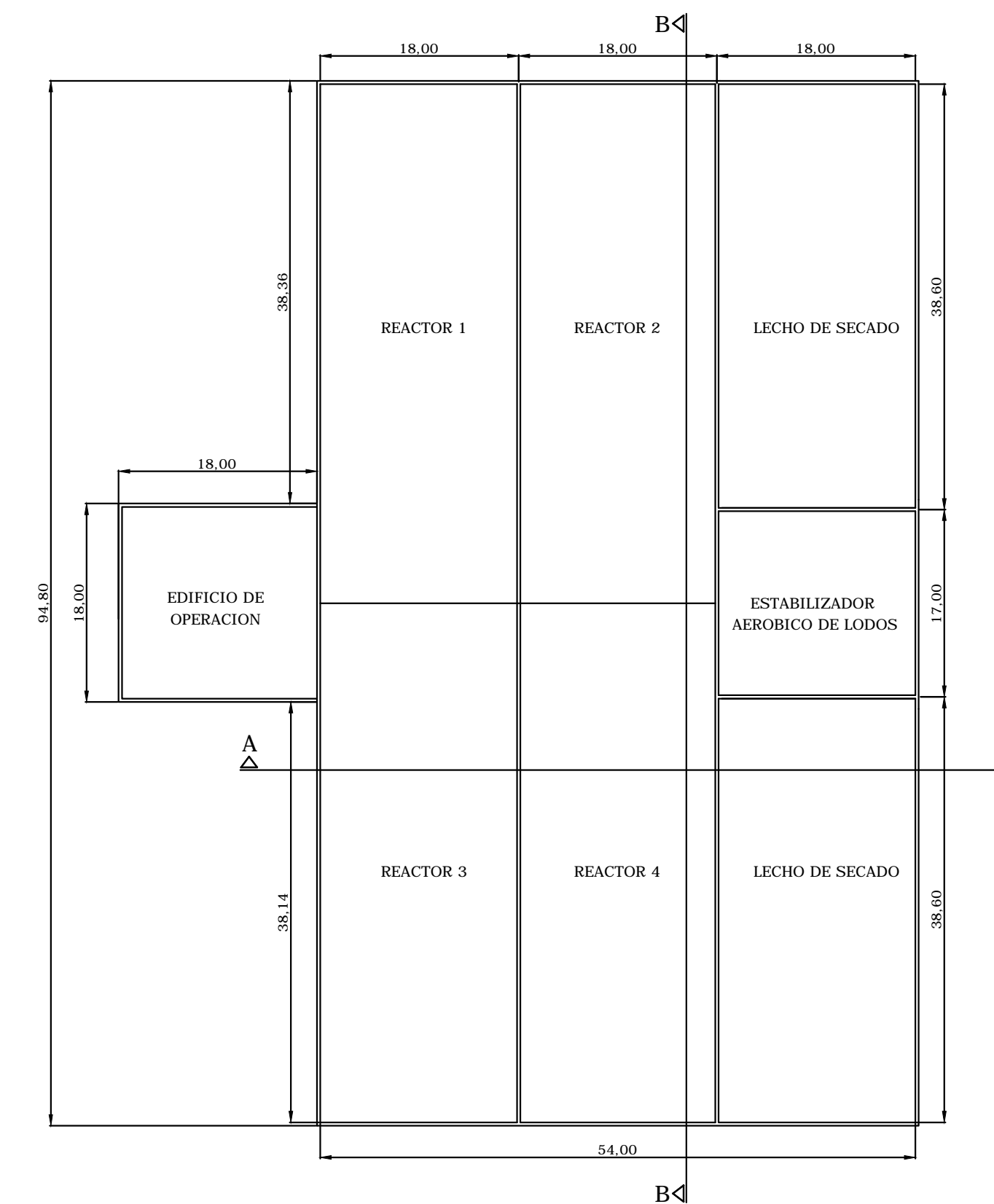


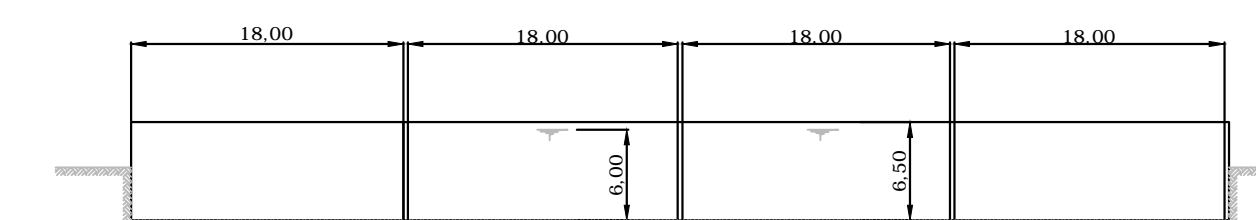


PLANTA GENERAL
ESCALA 1:2000

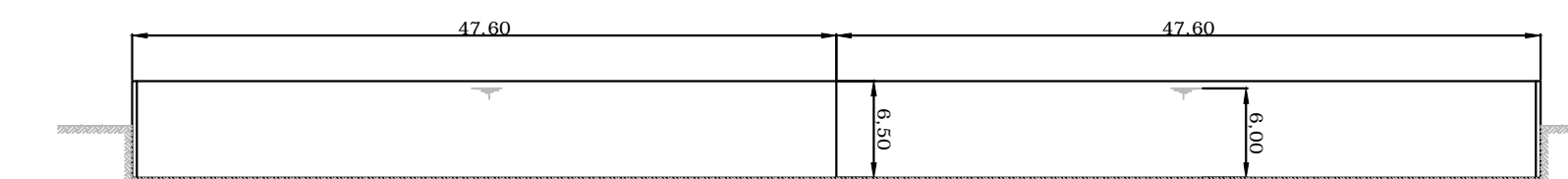
- | | | | | | |
|---|--|-----------------------------------|--|---|--|
| 1. PLAN PARCIAL
PARQUE LINEAL QUEBRADA POUS
(ÁREA DE CESIÓN AL MUNICIPIO) | | 6. ÁREA COMERCIAL DE TRANSICIÓN | | 9. AFECTACION A DESARROLLOS
HABITACIONALES SEGUN GUIAS
AMBIENTALES (MINISTERIO DE
AMBIENTE, VIVIENDA Y DESARROLLO
TERRITORIAL) | |
| 2. PROYECTO ESTRATÉGICO
PARQUE LINEAL RIO CAUCA (CESIÓN
AL MUNICIPIO) | | 7. ÁREA COMERCIAL MAYORISTA | | 10. LAS AREAS FUERON TOMADAS DEL
PLAN PARCIAL (HACIENDA CHUNE) | |
| 3. AREA DOTACIONAL VENDIBLE
USOS COMUNITARIOS | | 8. PTAR | | a) Limite recomendado. | |
| 4. ÁREA RESIDENCIAL | | a) SBR. | | 11. LOS DESARROLLOS URBANISTICOS
FUERON DETERMINADOS DE
DOCUMENTACION SUMINISTRADA POR
LA EMPRESA DE ACUEDUCTO Y
ALCANTARILLADO DE POPAYAN. | |
| 5. ZONAS VERDES DE CESIÓN AL
MUNICIPIO | | b) Zona ambiental de aislamiento. | | | |



PLANTA GENERAL
ESCALA 1:500



CORTE A-A
ESCALA 1:500



CORTE B-B
ESCALA 1:500