



PLANTA GENERAL
ESCALA 1:2000

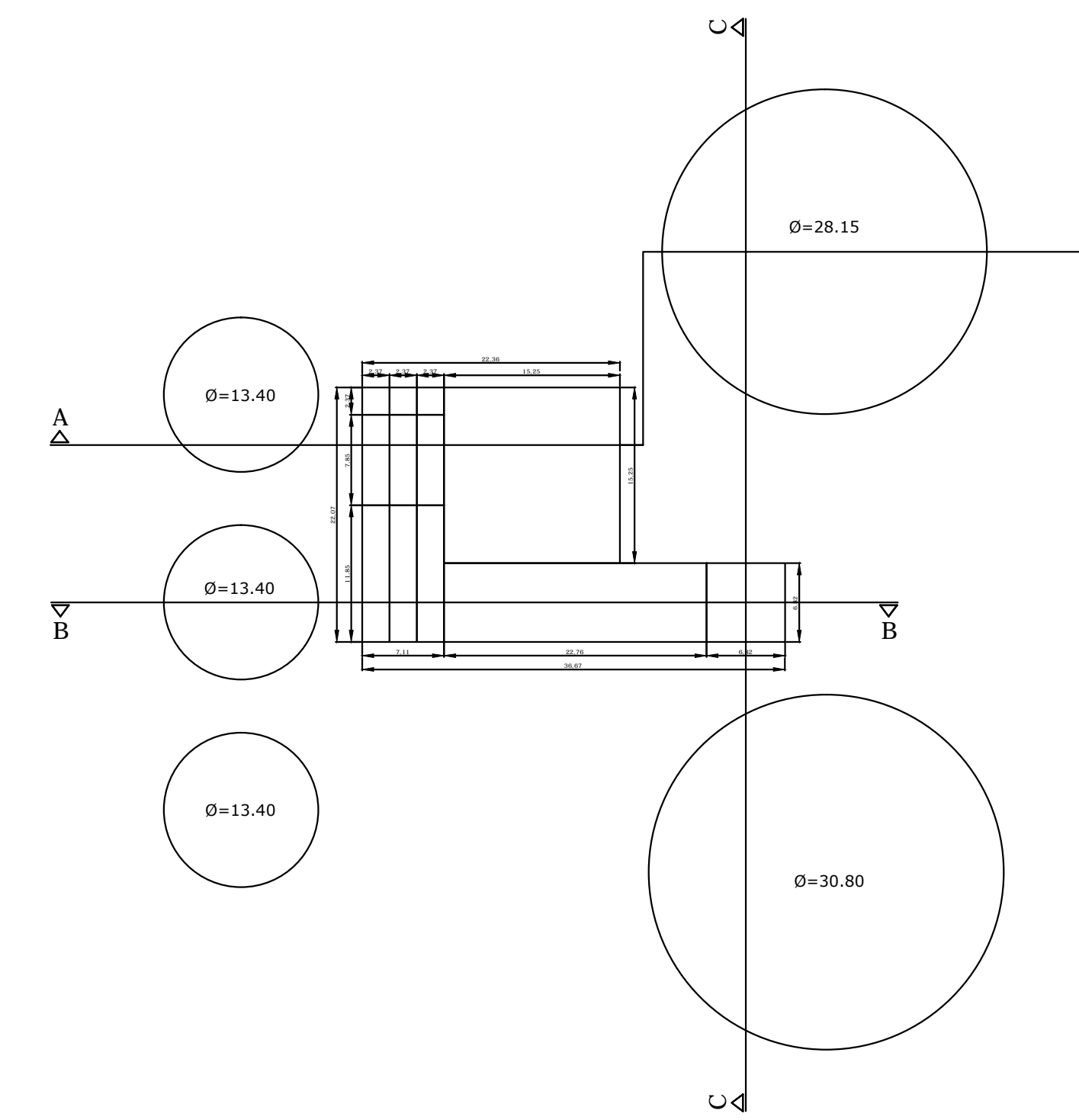
1. PLAN PARCIAL PARQUE LINEAL QUEBRADA POUS (ÁREA DE CESIÓN AL MUNICIPIO)
2. PROYECTO ESTRATÉGICO PARQUE LINEAL RÍO CAUCA (CESIÓN AL MUNICIPIO)
3. ÁREA DOTACIONAL VENDIBLE USOS COMUNITARIOS
4. ÁREA RESIDENCIAL
5. ZONAS VERDES DE CESIÓN AL MUNICIPIO



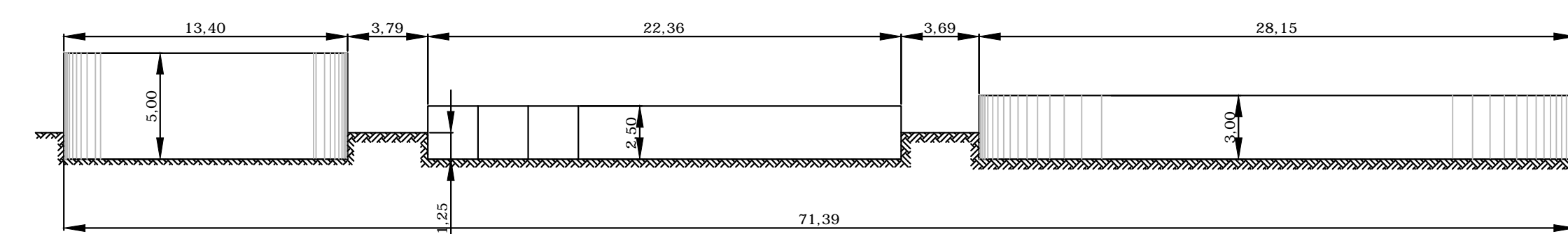
6. ÁREA COMERCIAL DE TRANSICIÓN
7. ÁREA COMERCIAL MAYORISTA
8. PTAR
 - a) Filtros percoladores.
 - b) Laguna de maduración.
 - c) Zona ambiental de aislamiento.



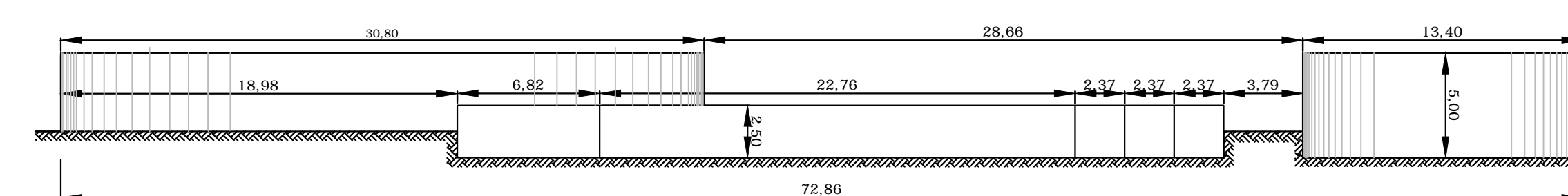
9. AFECTACION A DESARROLLOS HABITACIONALES SEGUN GUIAS AMBIENTALES (MINISTERIO DE AMBIENTE, VIVIENDA Y DESARROLLO TERRITORIAL)
 - a) Limite recomendado. 500 m
 - b) Limite minimo permitido. 100 m
10. LAS AREAS FUERON TOMADAS DEL PLAN PARCIAL (HACIENDA CHUNE)
11. LOS DESARROLLOS URBANISTICOS FUERON DETERMINADOS DE DOCUMENTACION SUMINISTRADA POR LA EMPRESA DE ACUEDUCTO Y ALCANTARILLADO DE POPAYAN.



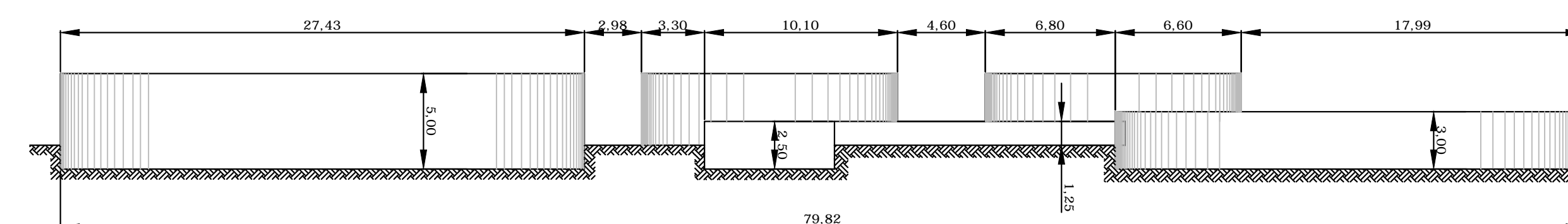
PLANTA GENERAL
ESCALA 1:500



CORTE A-A
ESCALA 1:250



CORTE B-B
ESCALA 1:250



CORTE C-C
ESCALA 1:250