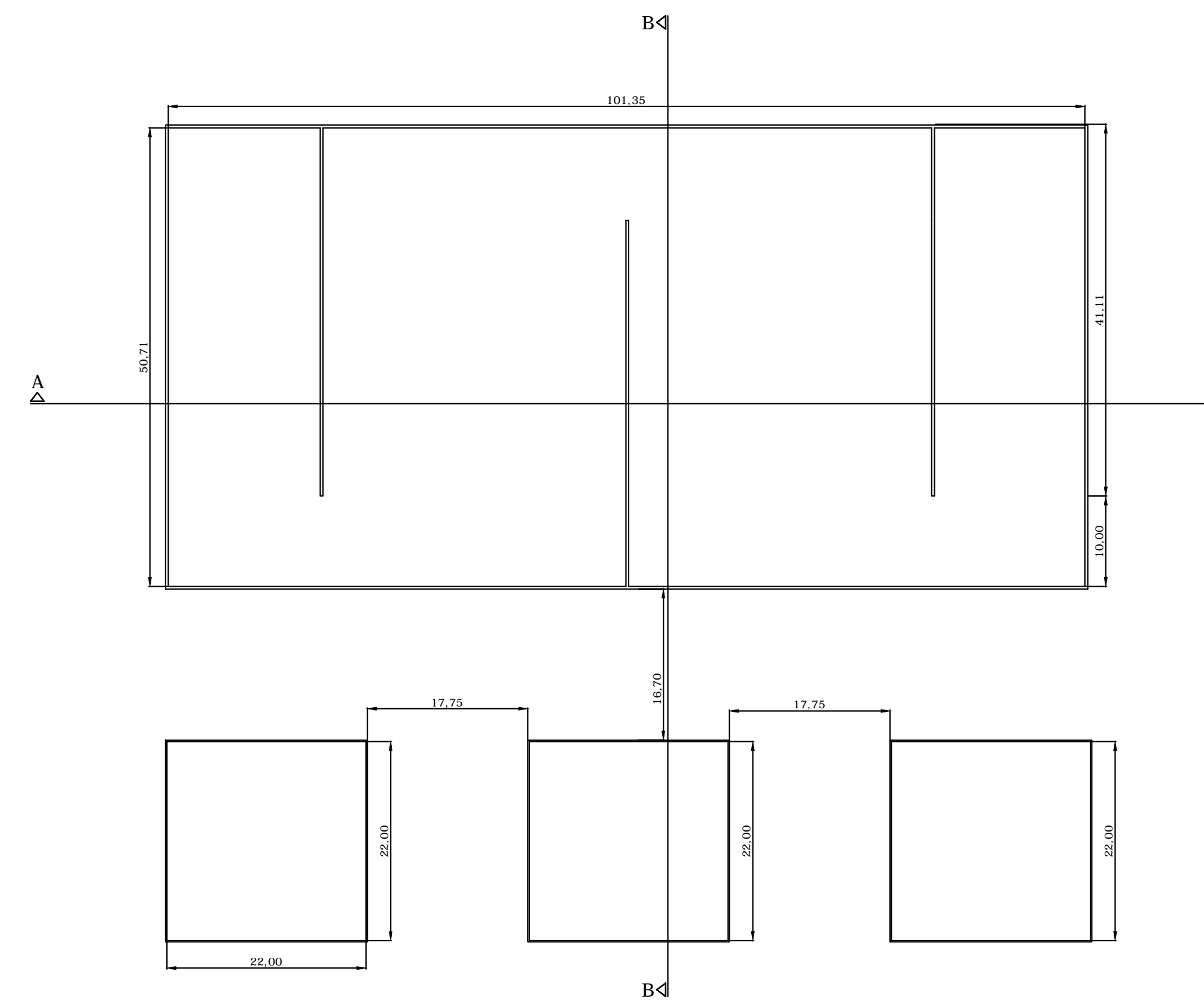
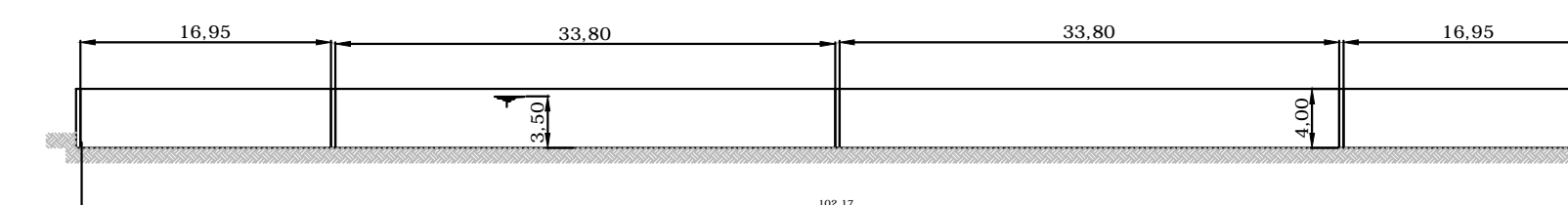


PLANTA GENERAL
ESCALA 1:2000

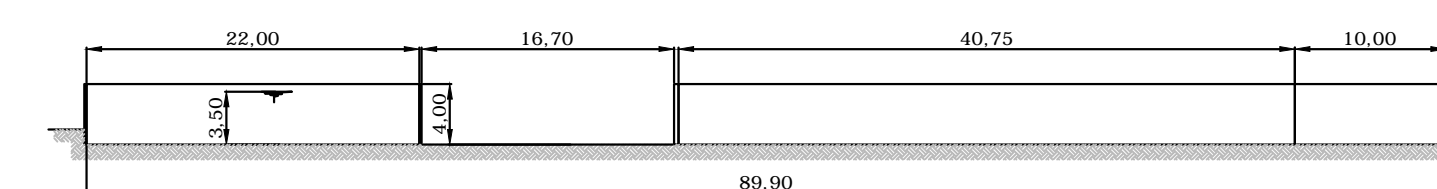
- | | | |
|---|---|--|
| <p>1. PLAN PARCIAL PARQUE LINEAL QUEBRADA POUS (ÁREA DE CESIÓN AL MUNICIPIO)</p> <p>2. PROYECTO ESTRATÉGICO PARQUE LINEAL RIO CAUCA (CESIÓN AL MUNICIPIO)</p> <p>3. ÁREA DOTACIONAL VENDIBLE USOS COMUNITARIOS</p> <p>4. ÁREA RESIDENCIAL</p> <p>5. ZONAS VERDES DE CESIÓN AL MUNICIPIO</p> | <p>6. ÁREA COMERCIAL DE TRANCIÓN</p> <p>7. ÁREA COMERCIAL MAYORISTA</p> <p>8. PTAR</p> <p>a) Lagunas Aireadas.</p> <p>b) Zona ambiental de aislamiento.</p> <p>c) Laguna de maduración.</p> | <p>9. AFECTACION A DESARROLLOS HABITACIONALES SEGUN GUIAS AMBIENTALES (MINISTERIO DE AMBIENTE, VIVIENDA Y DESARROLLO TERRITORIAL)</p> <p>a) Limite minimo permitido. --- 100 m</p> <p>10. LAS AREAS FUERON TOMADAS DEL PLAN PARCIAL (HACIENDA CHUNE)</p> <p>11. LOS DESARROLLOS URBANISTICOS FUERON DETERMINADOS DE DOCUMENTACION SUMINISTRADA POR LA EMPRESA DE ACUEDUCTO Y ALCANTARILLADO DE POPAYAN.</p> |
|---|---|--|



PLANTA GENERAL
ESCALA 1:500



CORTE A-A
ESCALA 1:500



CORTE B-B
ESCALA 1:500