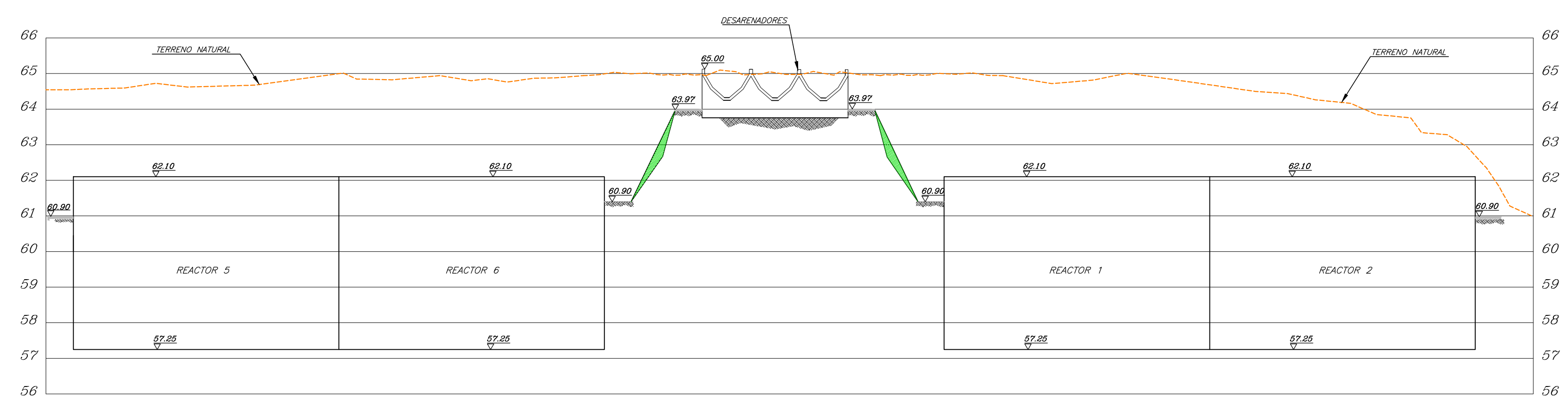
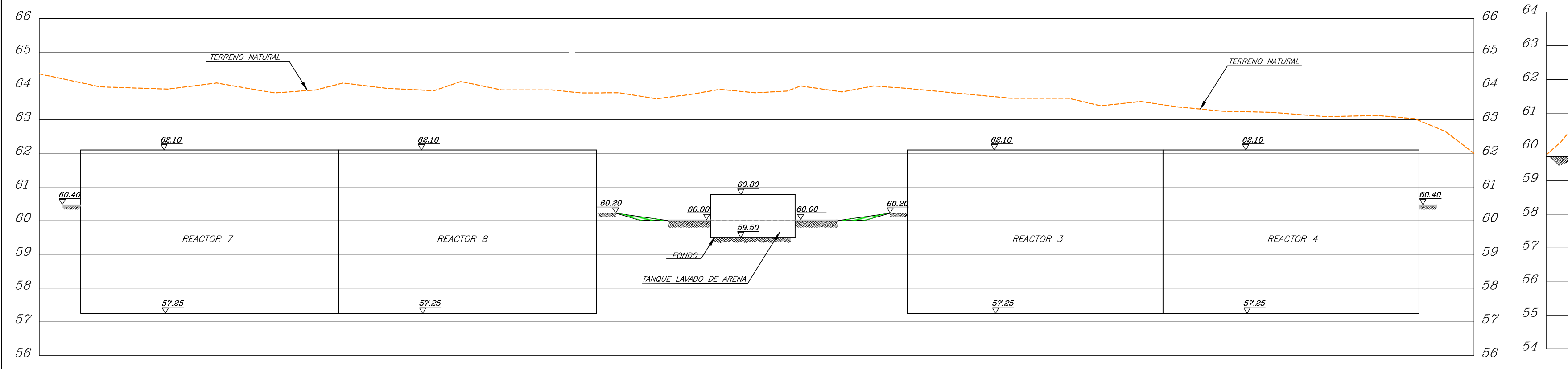


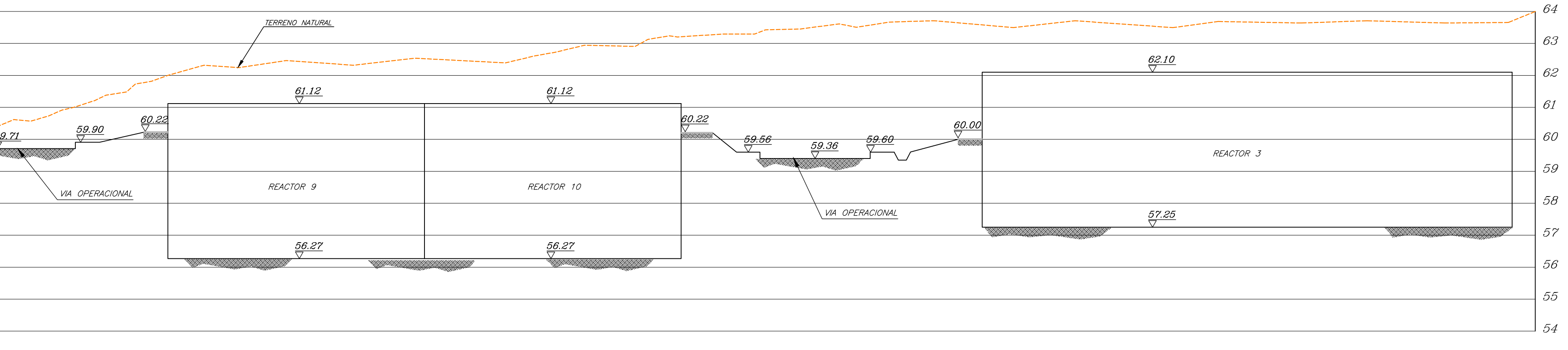
CORTE A-A
ESCALA Va= 1:100
H= 1:200



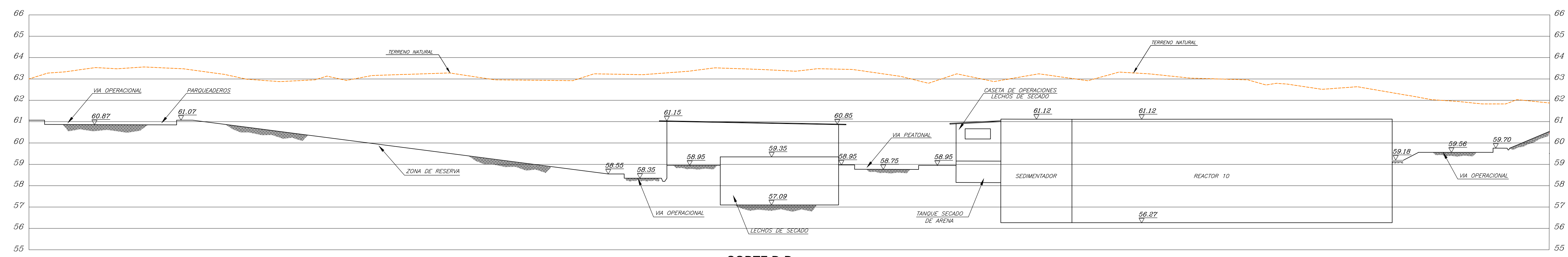
CORTE B-B
ESCALA Va= 1:100
H= 1:200



CORTE C-C
ESCALA Va= 1:100
H= 1:200



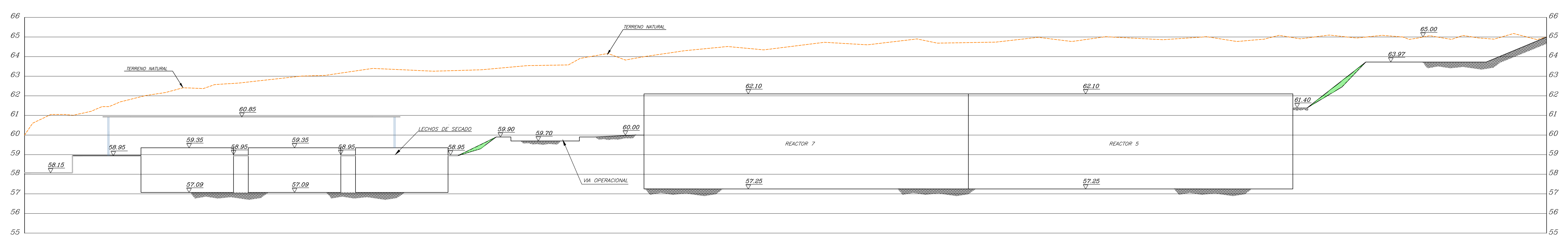
CORTE F-F
ESCALA Va= 1:100
H= 1:200



CORTE D-D
ESCALA Va= 1:100
H= 1:200

- CONVENCIONES
- TERRENO NATURAL
 - TERRENO FINAL
 - ANDEN

- NOTAS:
1. LOS PERFILES AQUI MOSTRADOS SE INDICAN EN EL PLANO 28
 2. LA INTERRELACION DE LAS ESTRUCTURAS SE PUEDEN APRECIAR EN EL PLANO 26



CORTE E-E
ESCALA Va= 1:100
H= 1:200