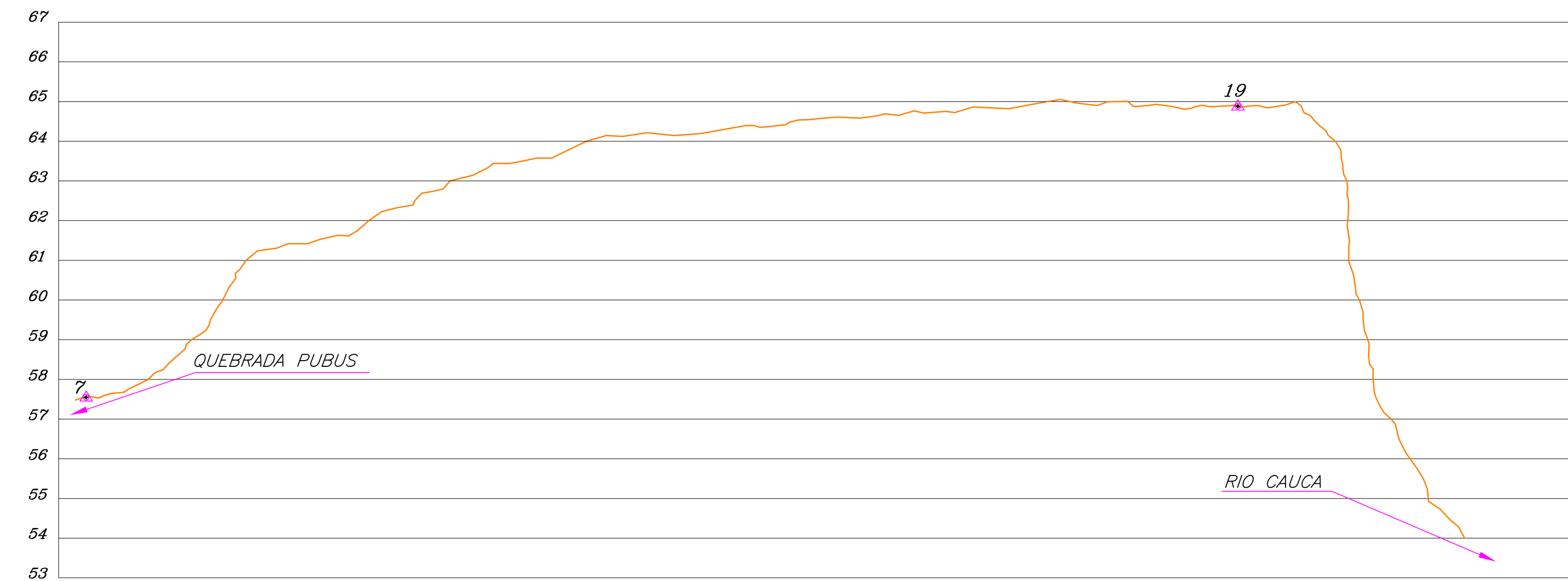
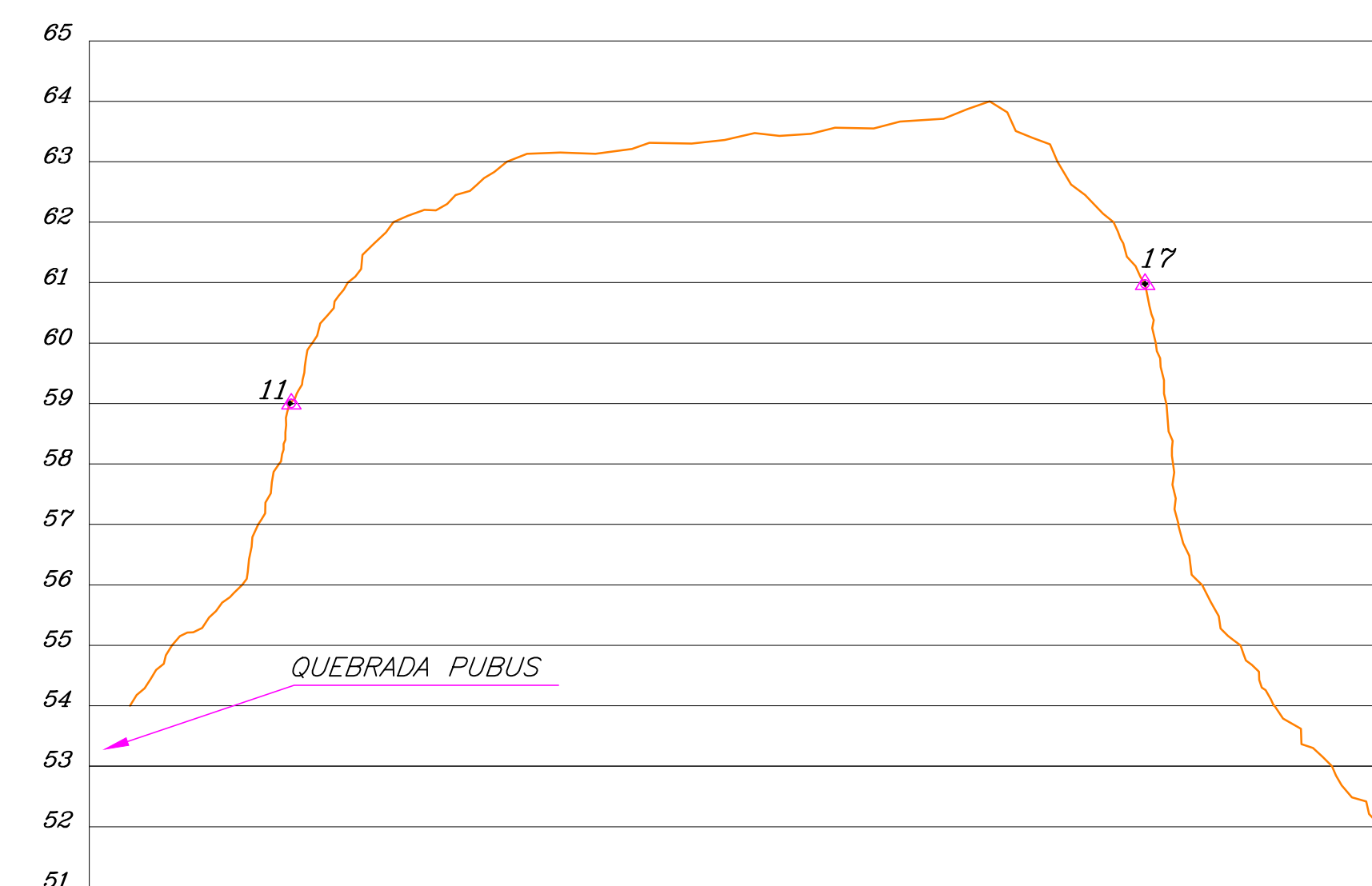


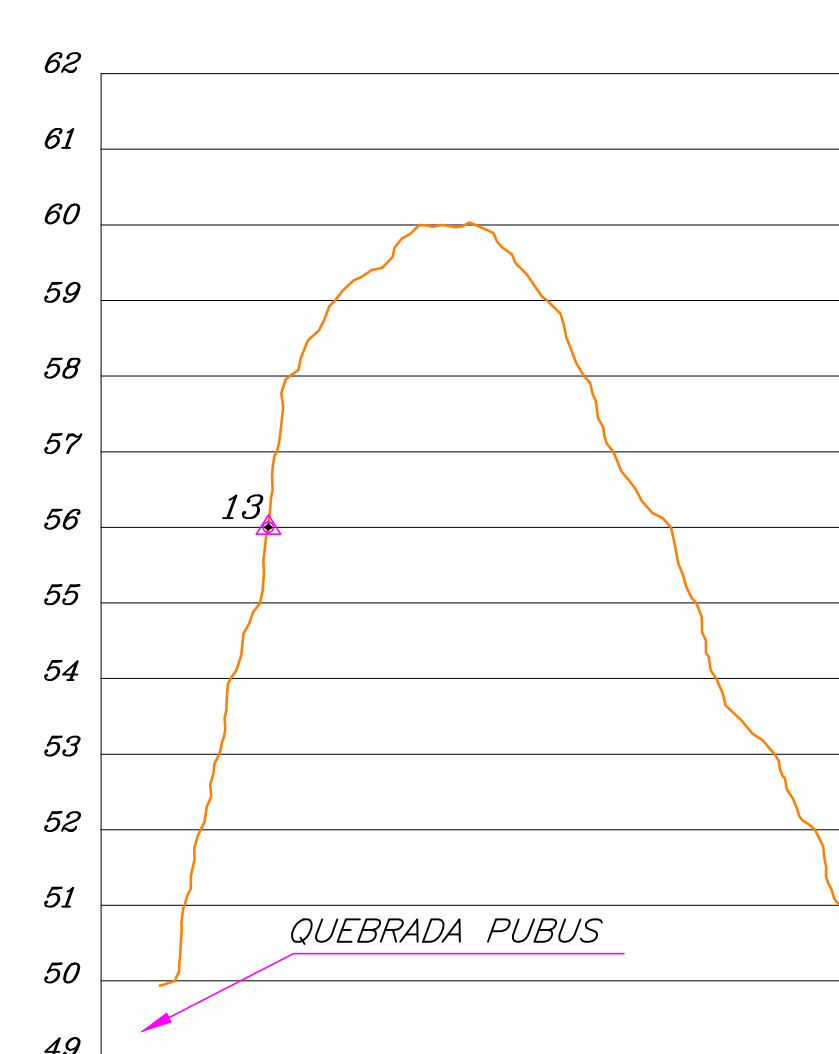
CORTE A-A



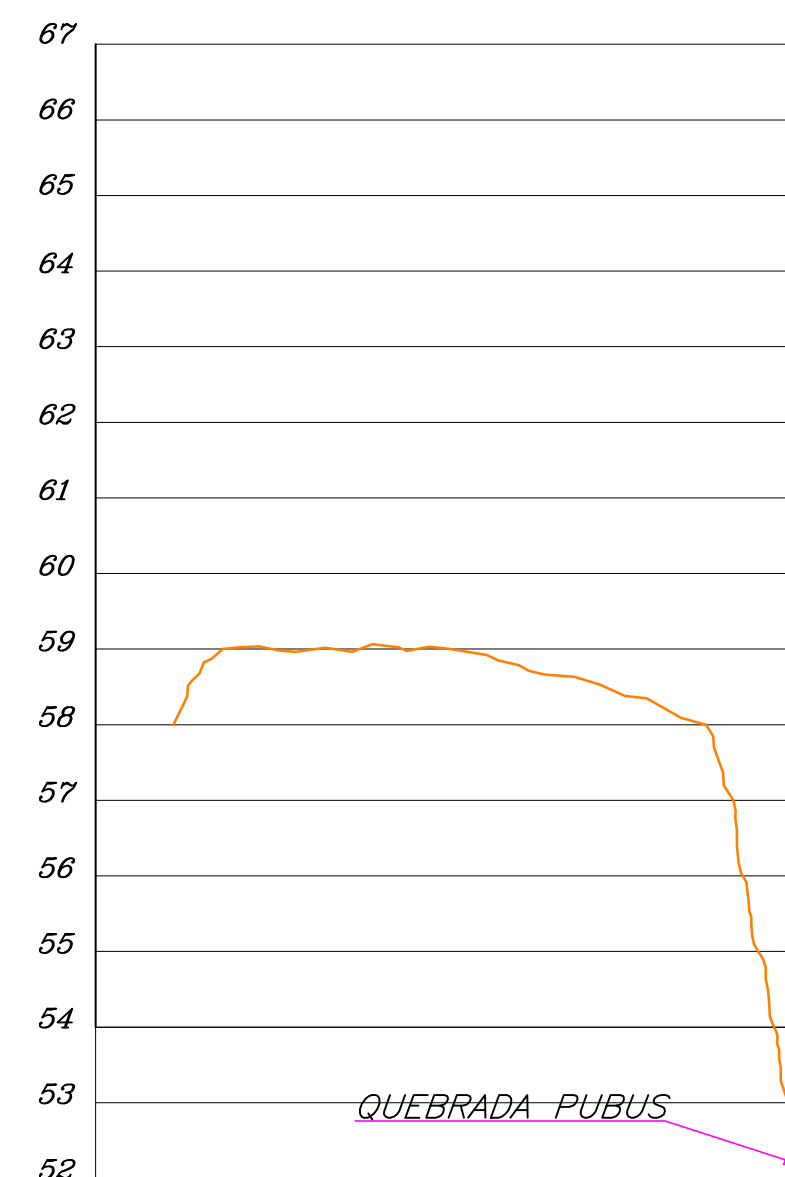
CORTE B-B



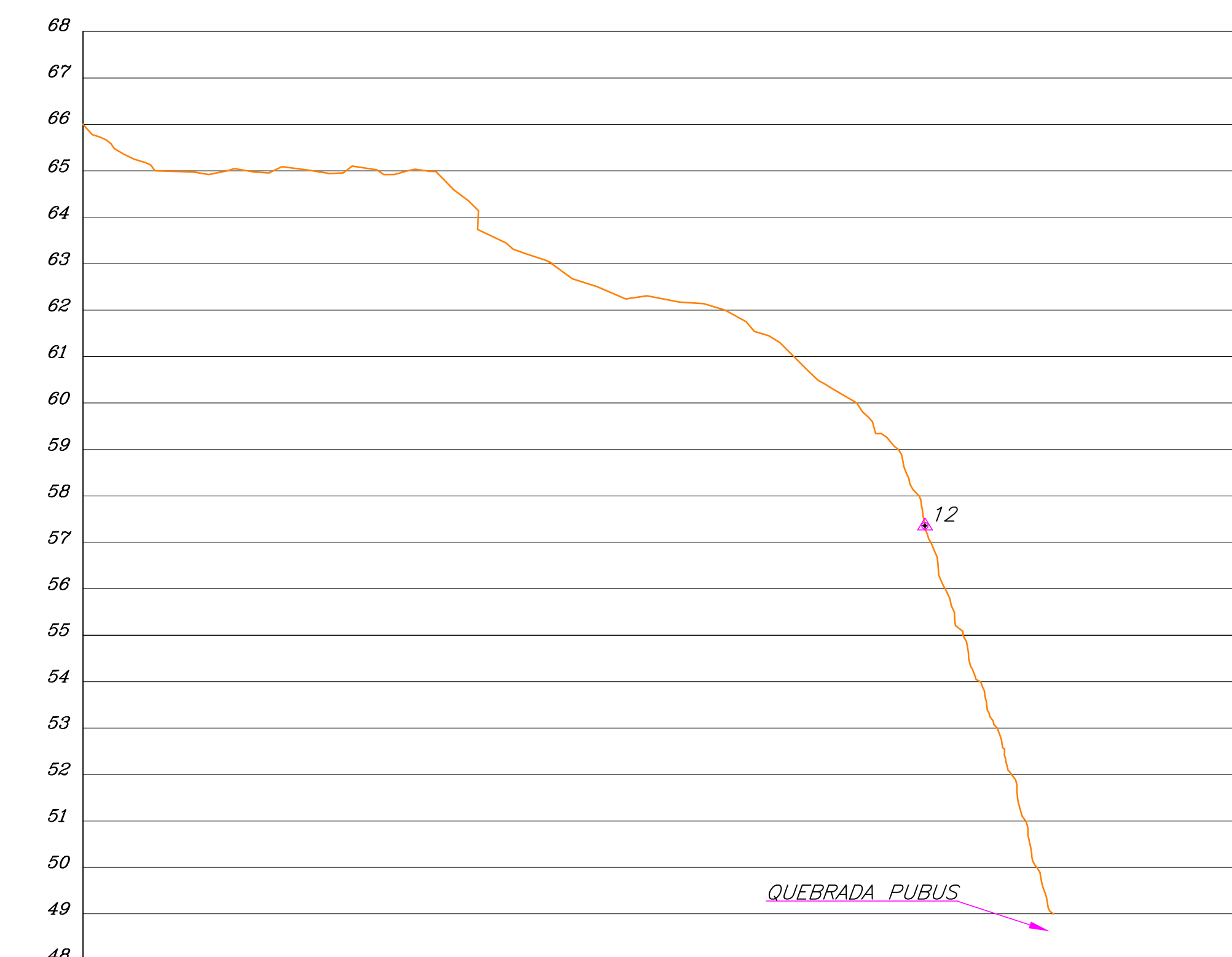
CORTE C-C



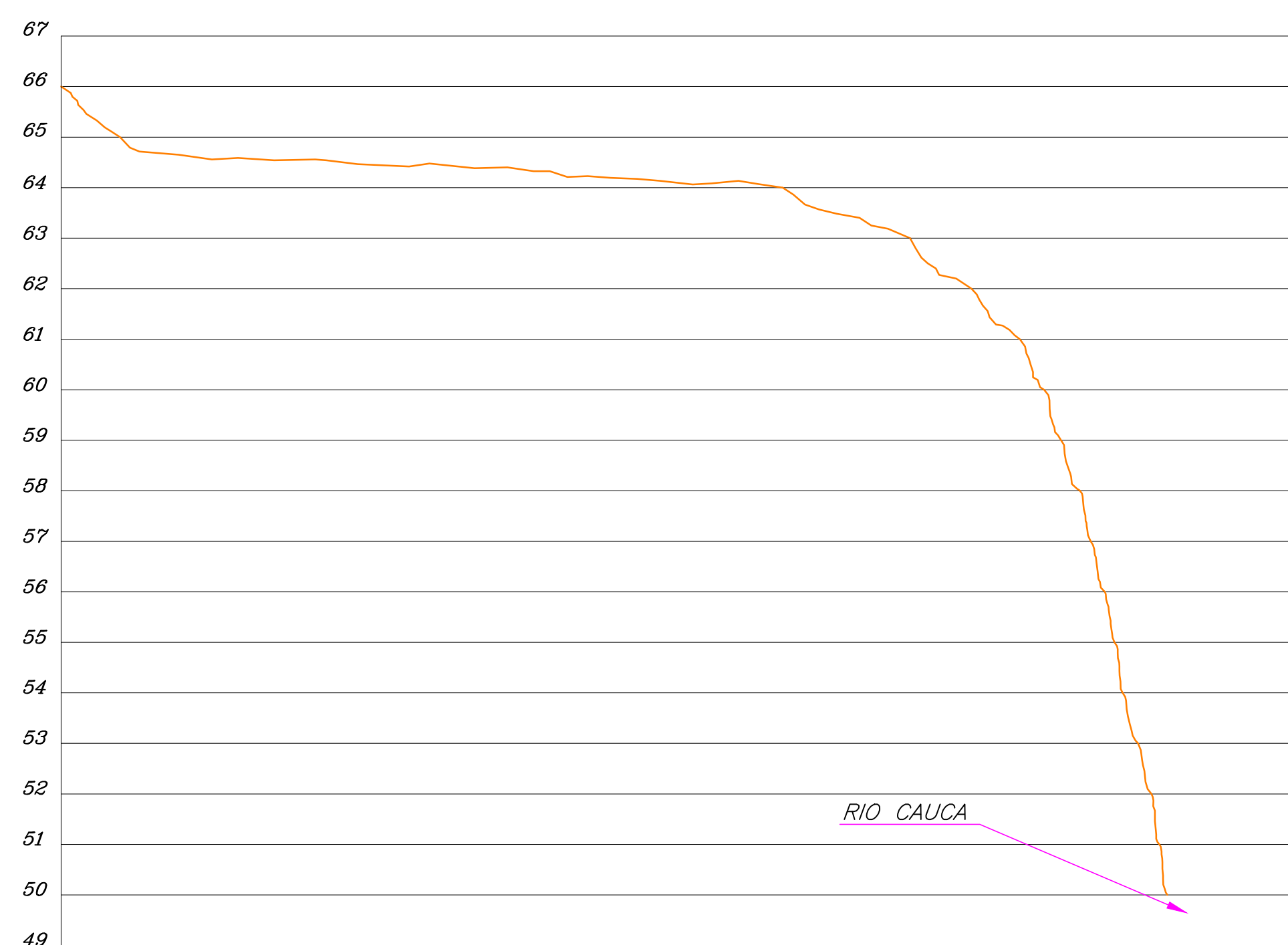
CORTE D-D



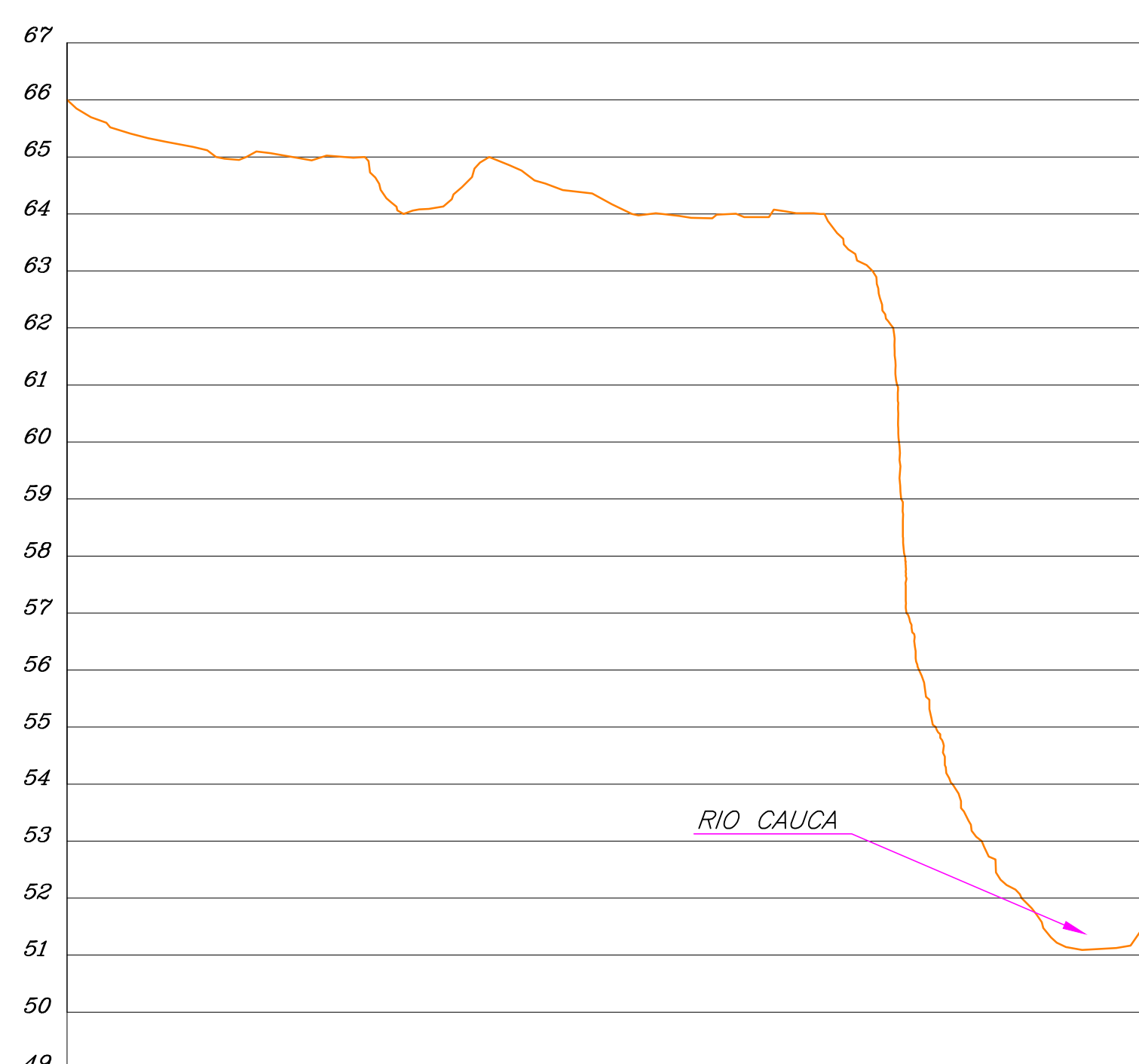
CORTE E-E



CORTE F-F



CORTE G-G



CORTE H-H

CONVENCIONES:

TERRENO NATURAL

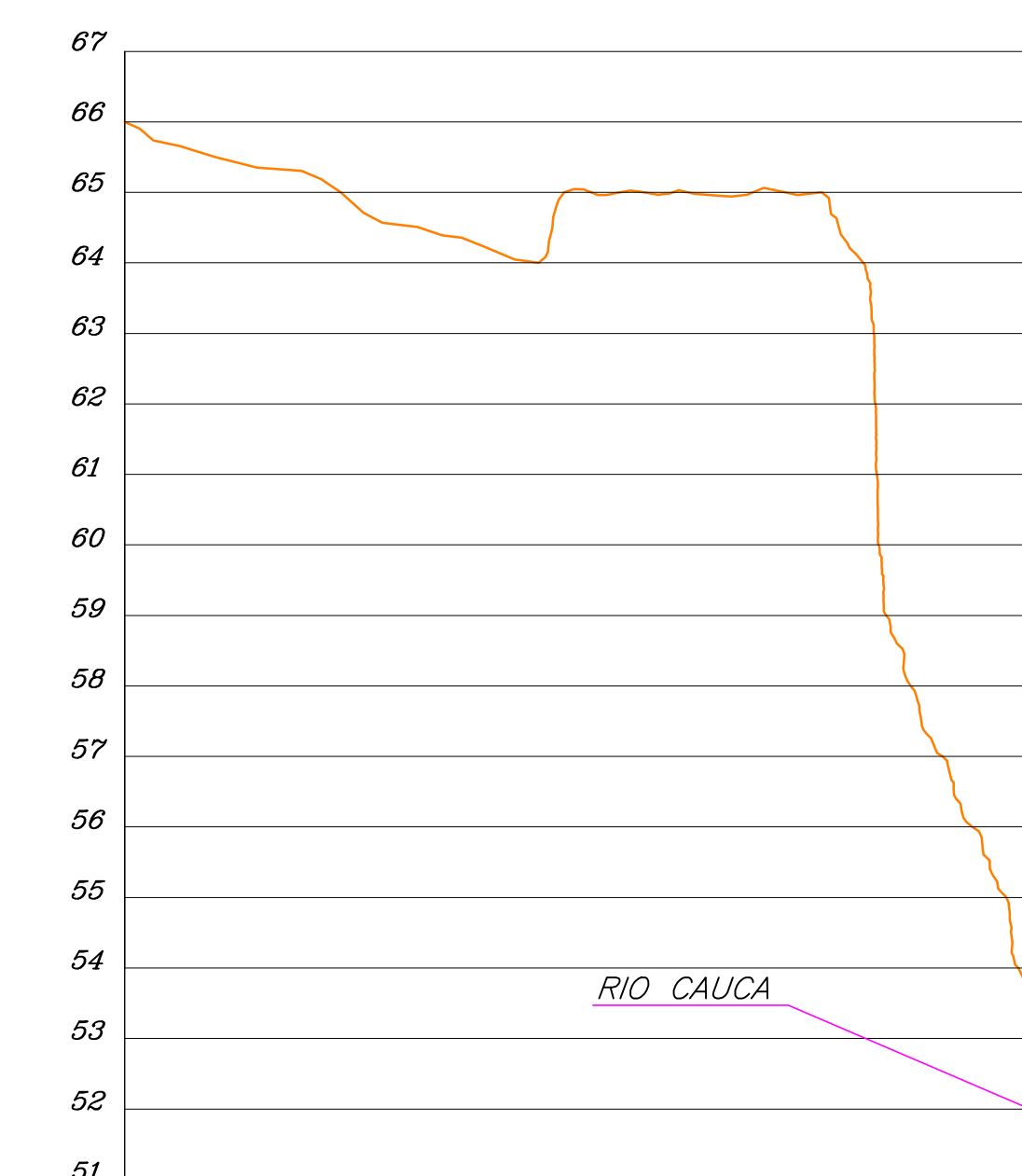


PUNTO DE LEVANTAMIENTO



NOTAS:


1. LA UBICACION DE LOS CORTES PUEDE CONSULTARSE EN EL PLANO 17
2. LOS DELTAS DEL LEVANTAMIENTO TOPOGRAFICO SE MUESTRA EN EL PLANO 17



CORTE I-I



CORPORACION AUTONOMA REGIONAL DEL CAUCA



EMPRESA DE ACUEDUCTO Y ALCANTARILLADO DE POPAYAN

INGENIERÍA Y LABORATORIO AMBIENTAL ILAM C.I. S.A. E.S.P.

PROYECTO:

ESTUDIO Y DISEÑO DE LA PLANTA DE TRATAMIENTO DE AGUAS RESIDUALES DOMESTICAS ZONA URBANA MUNICIPIO DE POPAYAN

FECHA	REVISIONES
SEP/06	REV 1
MAY/07	REV 2

DISEÑO:
ING. FRANCISCO PEREZ SILVA
APROBÓ:
ING. RAUL H. LOPEZ CAJAS

REVISÓ:
ING. MARIA CONSUELO BENTACOURT
DIBUJÓ:
WILLIAM ECHEVERRY

ESCALA:
H=1:1000 / V= 1:100
FECHA:
MAYO DE 2007

CONTENIDO:
CORTES TERRENO NATURAL LOTE DISPONIBLE PTAR

PLANO:

18

CB-4669 / IT-2941 REV 2