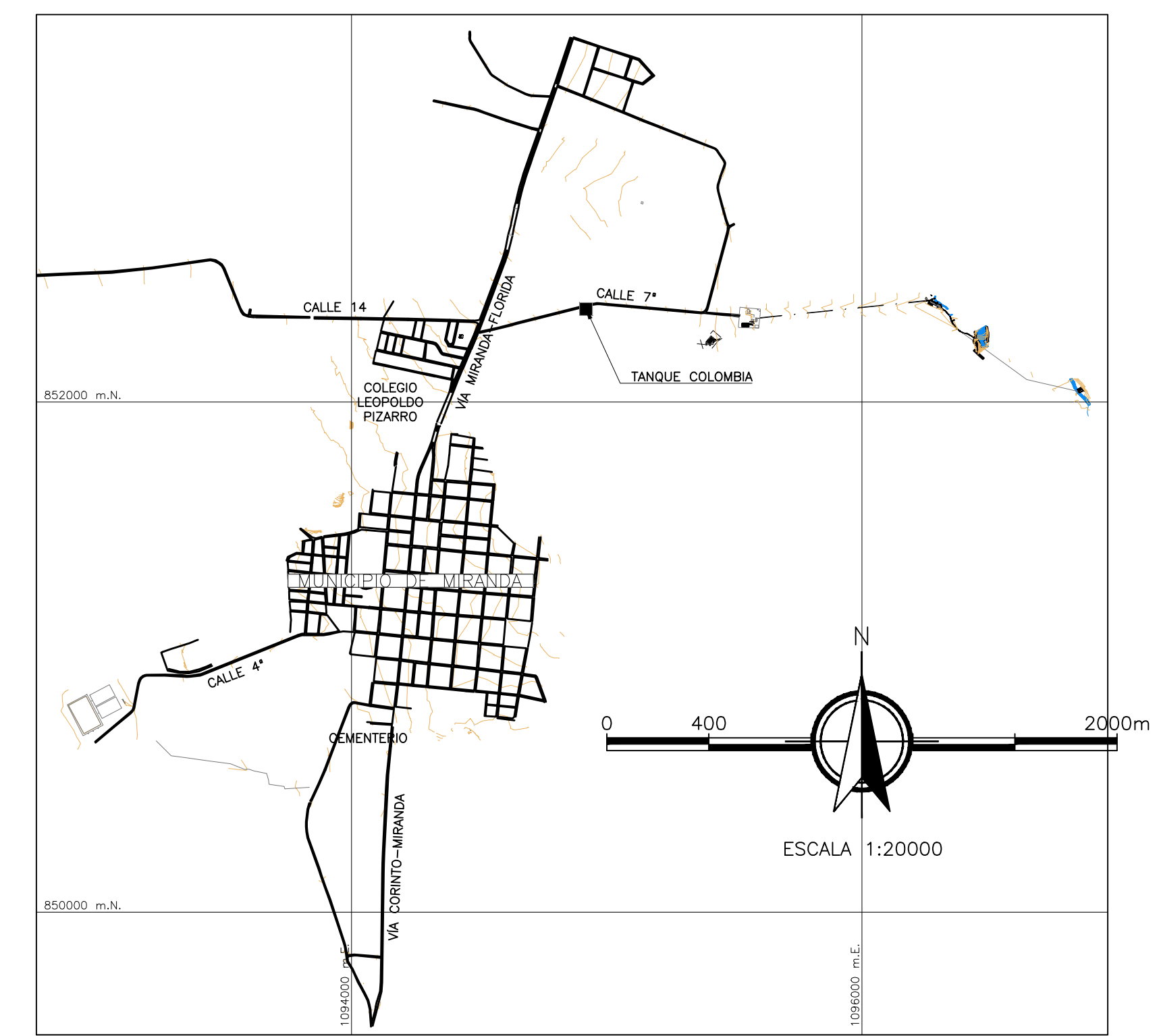


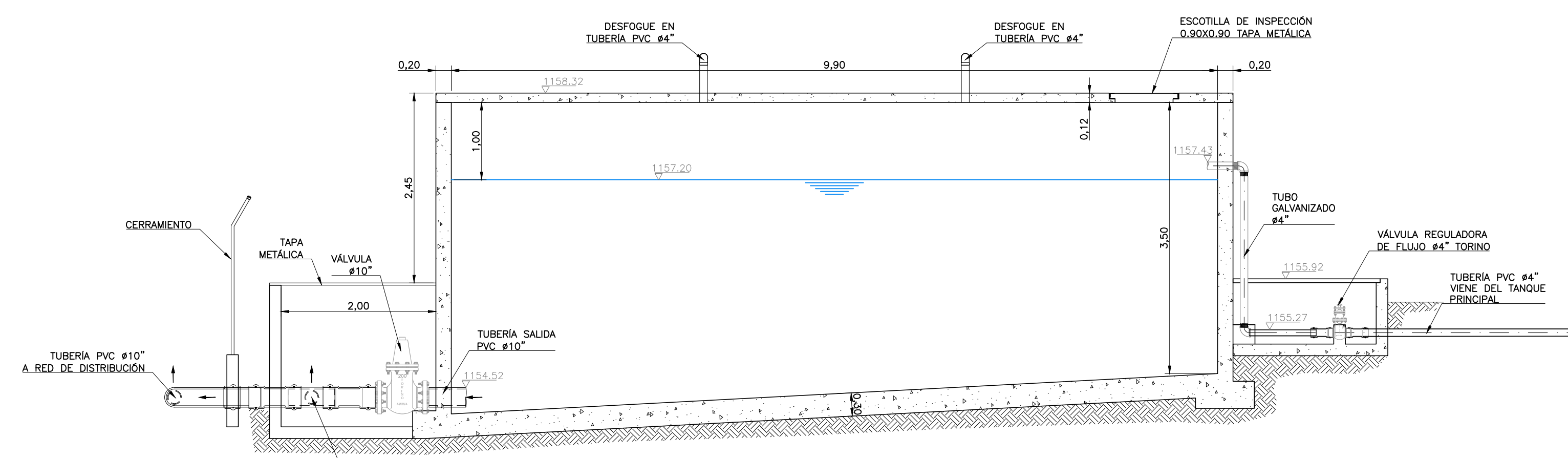
PLANTA GENERAL
ESCALA 1:50



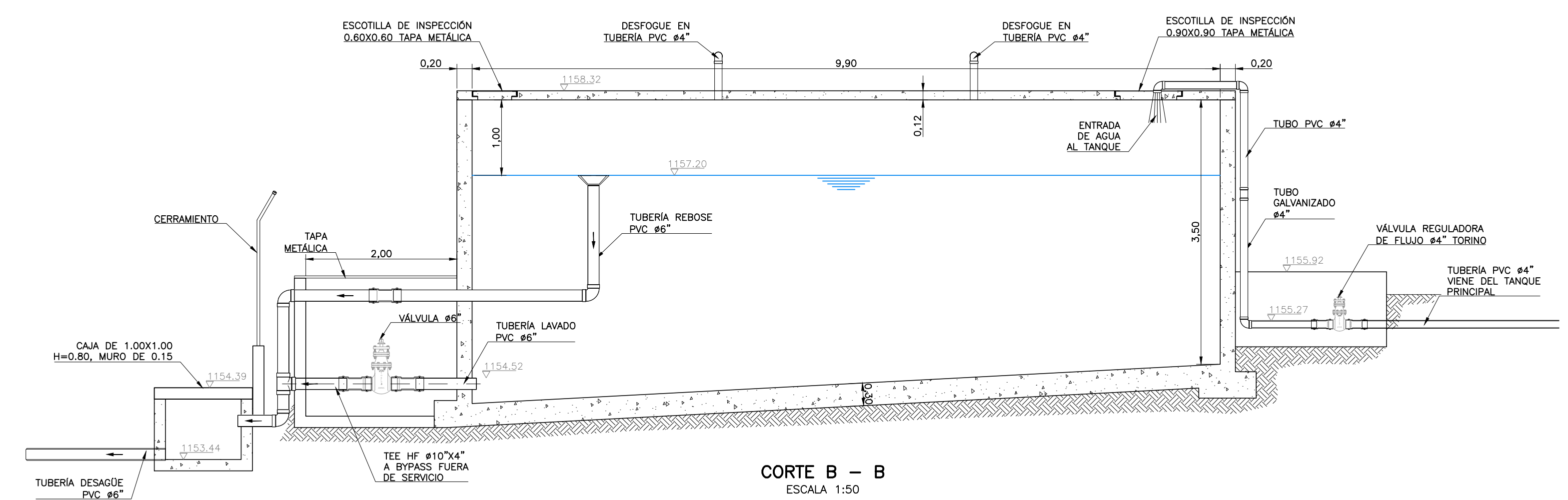
TANQUE COLOMBIA
EN MUNICIPIO DE MIRANDA
ESCALA 1:20000



VISTA TANQUE COLOMBIA
ESCALA 1:50



CORTE A - A
ESCALA 1:50



CORTE B - B
ESCALA 1:50

ESCALA 1:50

<p>Acción Social FONDO DE INVERSIÓN PARA LA PAZ-FIP CONSORCIO CCE ConCol</p>	<p>INTERVENITOR: ESTUDIOS TÉCNICOS Y CONSTRUCCIONES LTDA. INTERVENTORIA CONTRATO. No. 271-2009</p>	<p>LOCALIZACIÓN: MIRANDA CAUCA</p>	<p>PUNTO DE AMARRE GPS 1 NORTE:851.296,924m ESTE:1.094.326,184m COTA:1.119,532mmsnm GPS 2 NORTE:851.468,147m ESTE:1.094.354,975m COTA:1.122,966mmsnm</p>	MODIFICACIONES			<p>OBJETO: ELABORACION Y ENTREGA DE ESTUDIOS Y DISEÑOS PARA PROYECTOS DE ACUEDUCTO, SANEAMIENTO BASICO Y PREVENCIÓN Y ATENCIÓN DE EMERGENCIAS EN EL MARCO DE LOS PLANES DEPARTAMENTALES DE AGUA EN EL DEPARTAMENTO CAUCA</p>	<p>MUNICIPIO DE MIRANDA DEPARTAMENTO DE CAUCA REPUBLICA DE COLOMBIA</p>	PROYECTO N° : 972									
				<table border="1"> <thead> <tr> <th>FECHA</th> <th>MODIFICACION</th> <th>NOMBRE ING. RESPONSABLE</th> <th>FIRMA</th> </tr> </thead> <tbody> <tr> <td>28-11-10</td> <td>REV 0</td> <td>ING. JUAN ANDRES GAJARZA</td> <td></td> </tr> <tr> <td>30-12-10</td> <td>REV 1</td> <td>ING. JUAN ANDRES GAJARZA</td> <td></td> </tr> <tr> <td>15-03-11</td> <td>REV 2</td> <td>ING. JUAN ANDRES GAJARZA</td> <td></td> </tr> </tbody> </table>	FECHA	MODIFICACION			NOMBRE ING. RESPONSABLE	FIRMA	28-11-10	REV 0	ING. JUAN ANDRES GAJARZA		30-12-10	REV 1	ING. JUAN ANDRES GAJARZA	
FECHA	MODIFICACION	NOMBRE ING. RESPONSABLE	FIRMA															
28-11-10	REV 0	ING. JUAN ANDRES GAJARZA																
30-12-10	REV 1	ING. JUAN ANDRES GAJARZA																
15-03-11	REV 2	ING. JUAN ANDRES GAJARZA																
<p>DIRECTOR: ING. ALBERTO MARTINEZ Mat.: 5950 CND</p> <p>ESPECIALISTA: ING. JUAN ANDRES GAJARZA Mat.: 23002-37292 CND</p>	<p>ESTUDIOS TÉCNICOS Y CONSTRUCCIONES LTDA.</p>	<p>ESCALA: INDICADAS</p>	<p>NOMBRE DEL ARCHIVO: 972-CA07CTACTA004.dwg</p>	<p>PLANO No. 14/49</p>														