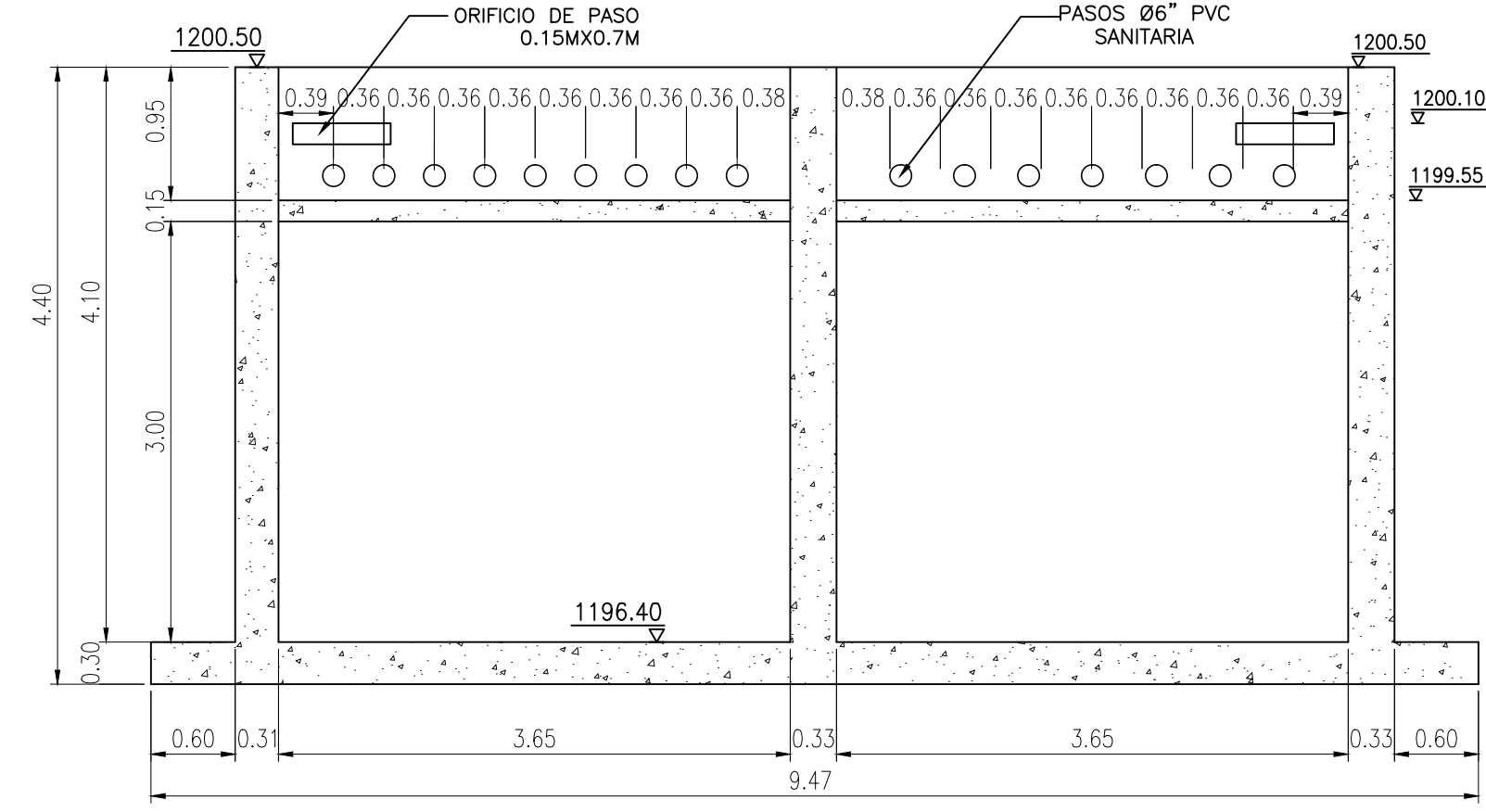
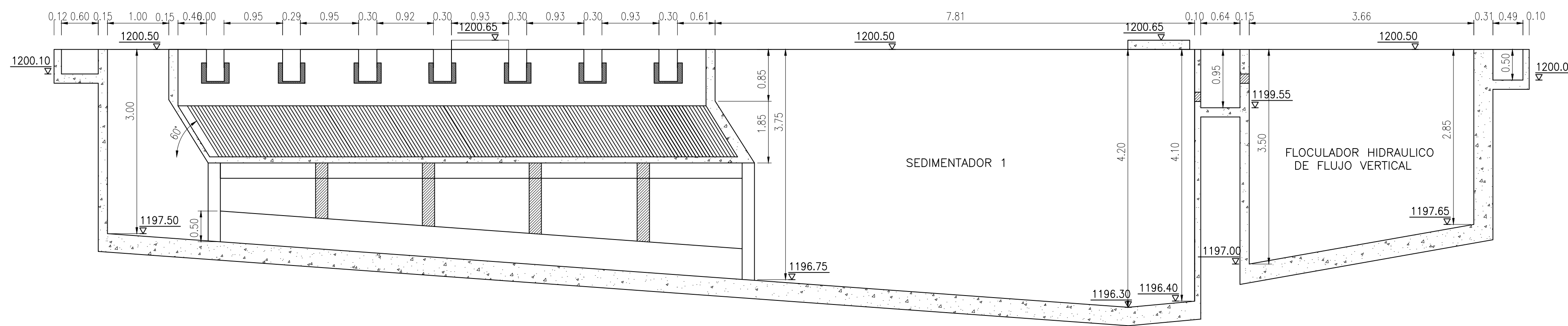



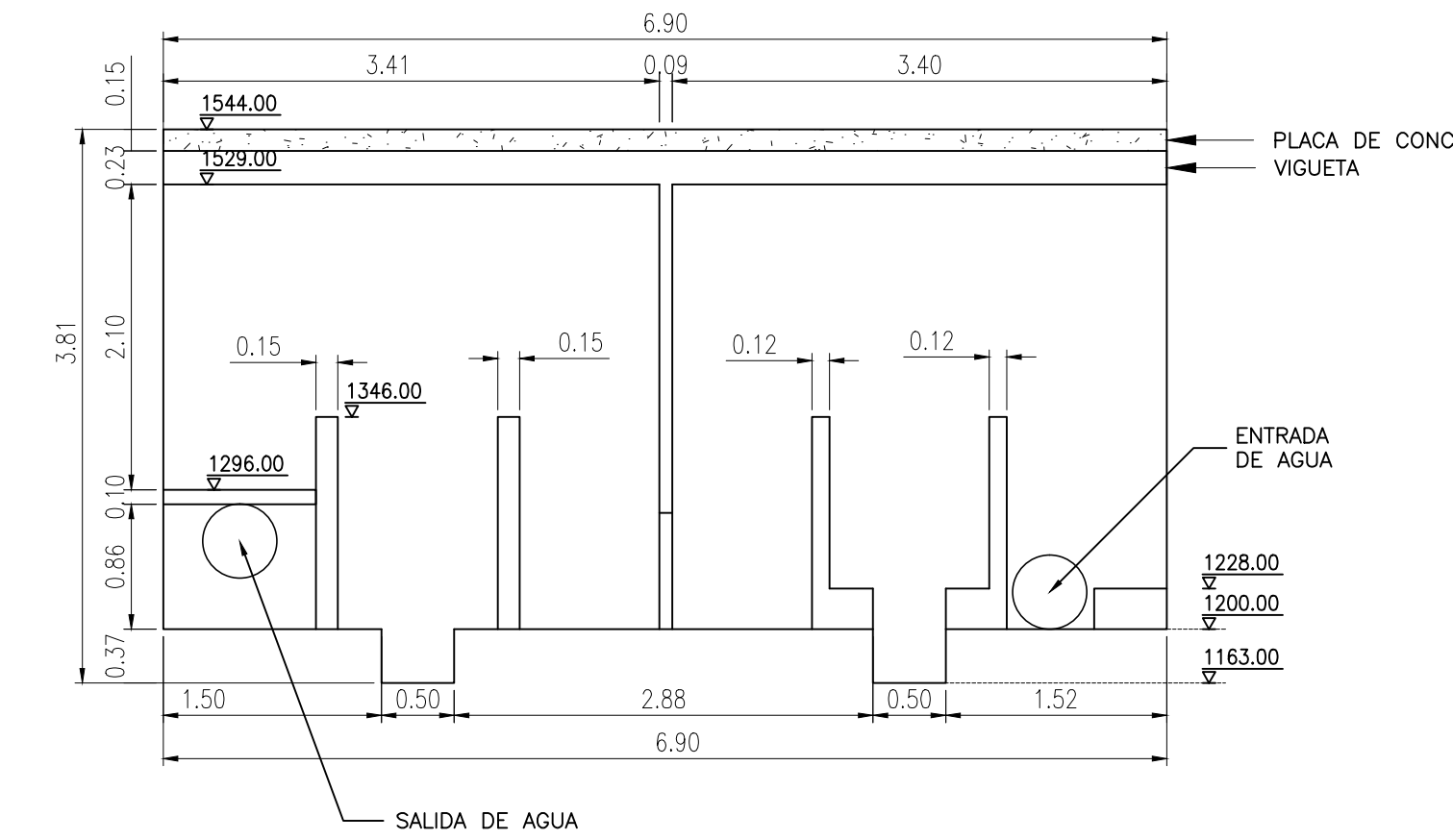
FLOCULADORES MECANICOS-CORTE A-A
ESCALA 1:50



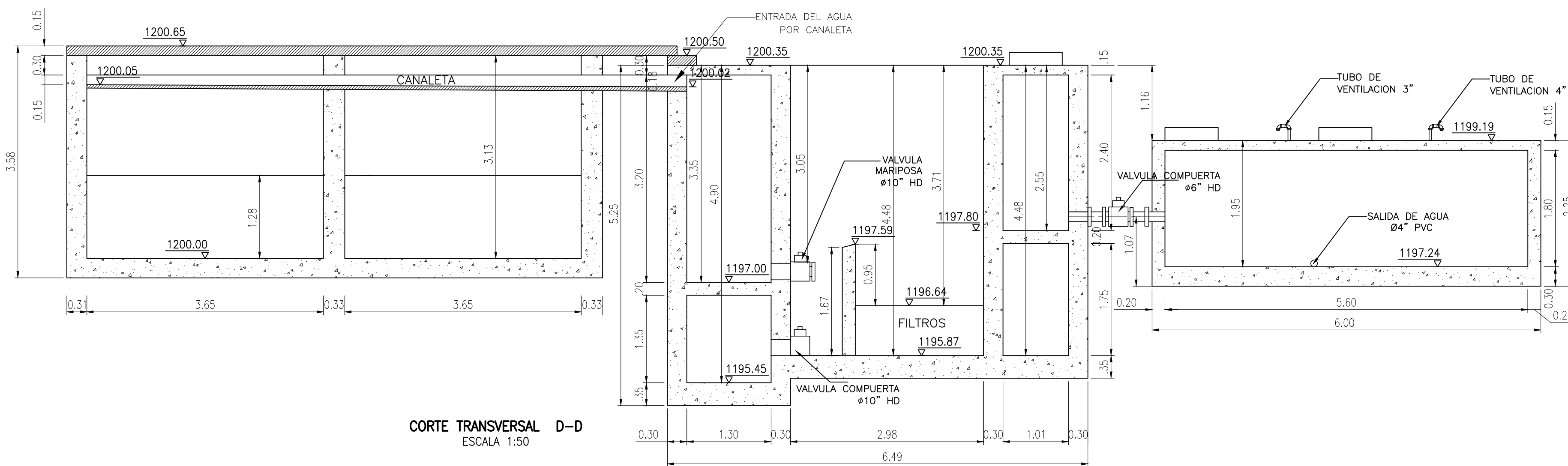
CORTE C-C
SEDIMENTADOR CONVENCIONAL
ESCALA 1:50




CORTE LONGITUDINAL B-B
ESCALA 1:50



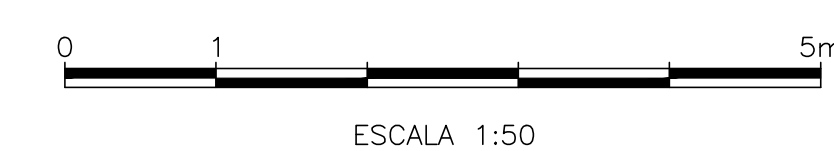
CORTE N-N
TANQUE DE CONTACTO DE CLORO
ESCALA 1:50



CORTE TRANSVERSAL D-D
ESCALA 1:50



CORTE C'-C'
FLOCULADOR HIDRAULICO
ESCALA 1:50



ESCALA 1:50

	CONTRATISTA: ESTUDIOS TECNICOS Y CONSTRUCCIONES LTDA. INTERVENTORIA CONTRATO. No. 271-2009	LOCALIZACIÓN: 	PUNTO DE AMARRE: GPS 1 NORTE: 851.296,924m ESTE: 1.094.326,164m COTA: 1.119,532msnm GPS 2 NORTE: 851.468,147m ESTE: 1.094.354,975m COTA: 1.122,966msnm	MODIFICACIONES		OBJETO: ELABORACION Y ENTREGA DE ESTUDIOS Y DISEÑOS PARA PROYECTOS DE ACUEDUCTO, SANEAMIENTO BASICO Y PREVENCIÓN Y ATENCIÓN DE EMERGENCIAS EN EL MARCO DE LOS PLANES DEPARTAMENTALES DE AGUA EN EL DEPARTAMENTO CAUCA	MUNICIPIO DE MIRANDA DEPARTAMENTO DE CAUCA REPUBLICA DE COLOMBIA	PROYECTO N°: 972
				FECHA 28-11-10 MODIFICACION REV 0. 30-12-10 REV 1. 15-03-11 REV 2.	NOMBRE ING. RESPONSABLE JUAN ANDRES GALARZA JUAN ANDRES GALARZA JUAN ANDRES GALARZA			FIRMA
CATASTRO ACUEDUCTO						ESCALA: 1:50	NOMBRE DEL ARCHIVO: 972-CAD7CTACPTAP002.dwg	