



REFERENCIAS TOPOGRAFICAS:

PLACA	ESTE (m)	NORTE (m)	COTA (msnm)
1	946463.436	946286.430	117.600
2	946471.875	946214.677	117.662

- CONVENCIONES:
-  Estructuras existentes
 -  Estructuras proyectadas

NOTAS:

REVISIONES:

Nº	DESCRIPCION	FECHA
4		
3		
2		
1		

ORDEN DE SERVICIO OSH-001 DE 2013
DISEÑO OPTIMIZACIÓN PTAP
ESCALERETE-VENEZIA

DISEÑO HIDRAULICO
PERFILES HIDRAULICOS
PLANTA DE TRATAMIENTO DE AGUA POTABLE
ESCALERETE OPTIMIZADA

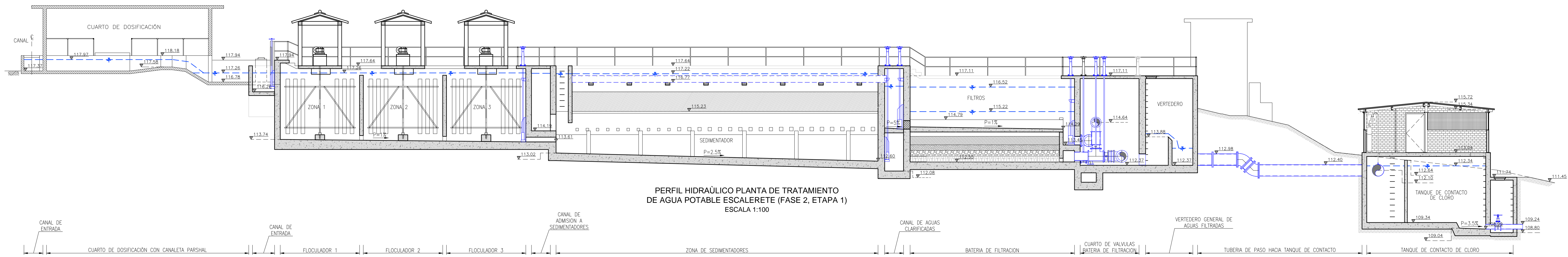
FECHA:
FEBRERO 2014

ESCALA:
INDICADAS

ARCHIVO ACAD:
C286-3-HH-01-V0-RDM-V0.dwg


CÓDIGO:
C286-3-HH-01-01-V0

PLANO: **1 de 1** VERSIÓN: **0**

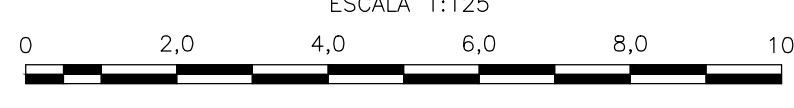


NOTAS:

- Todos las dimensiones están dadas en metros (m) a menos que se indique lo contrario.
- Dimensiones de accesorios y rigles aproximadas, las dimensiones reales de los accesorios serán dadas por el fabricante.
- Los espesores de placas y muros serán acorde a los planos estructurales entregados.



ESCALA 1:125



ESCALA 1:100