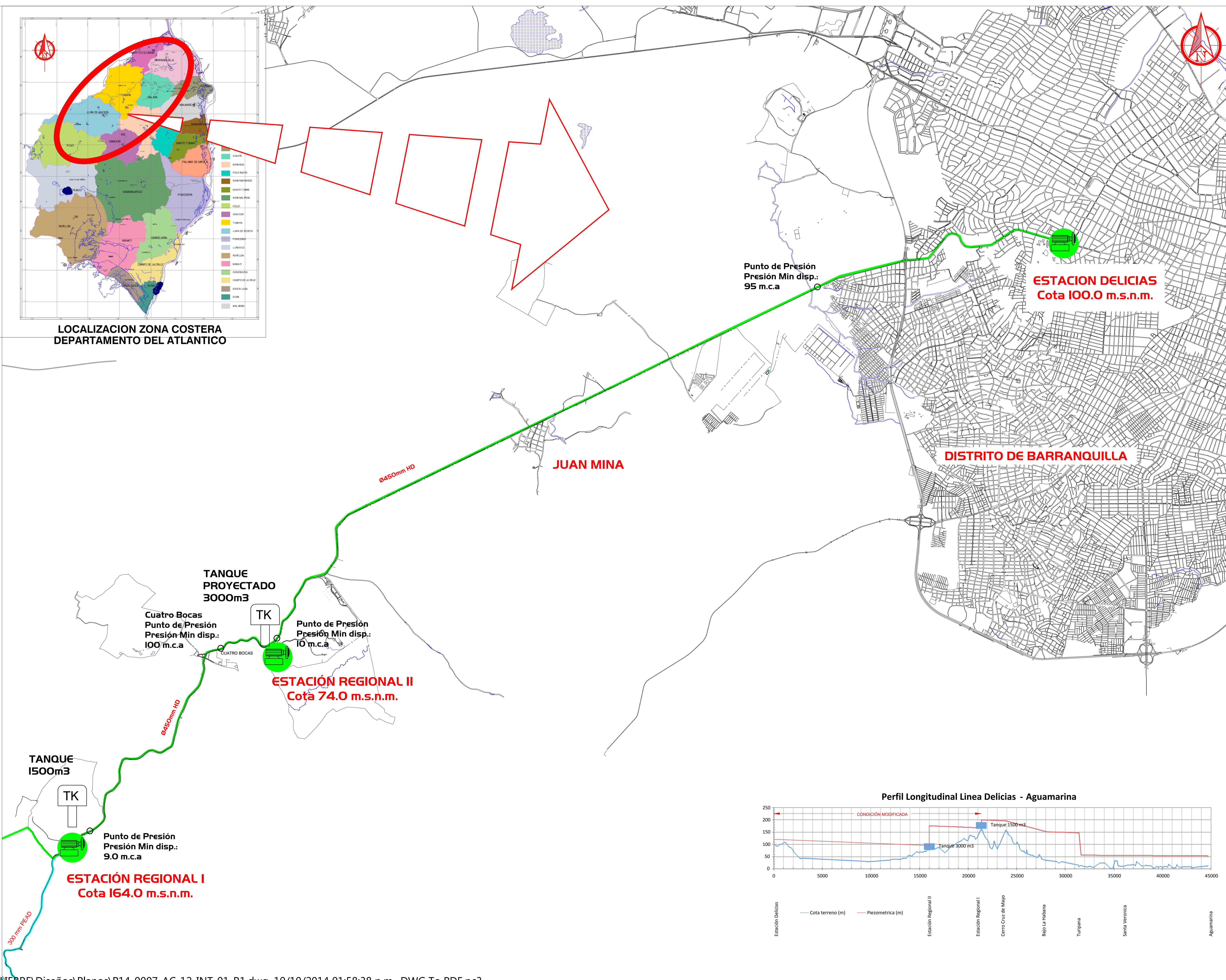
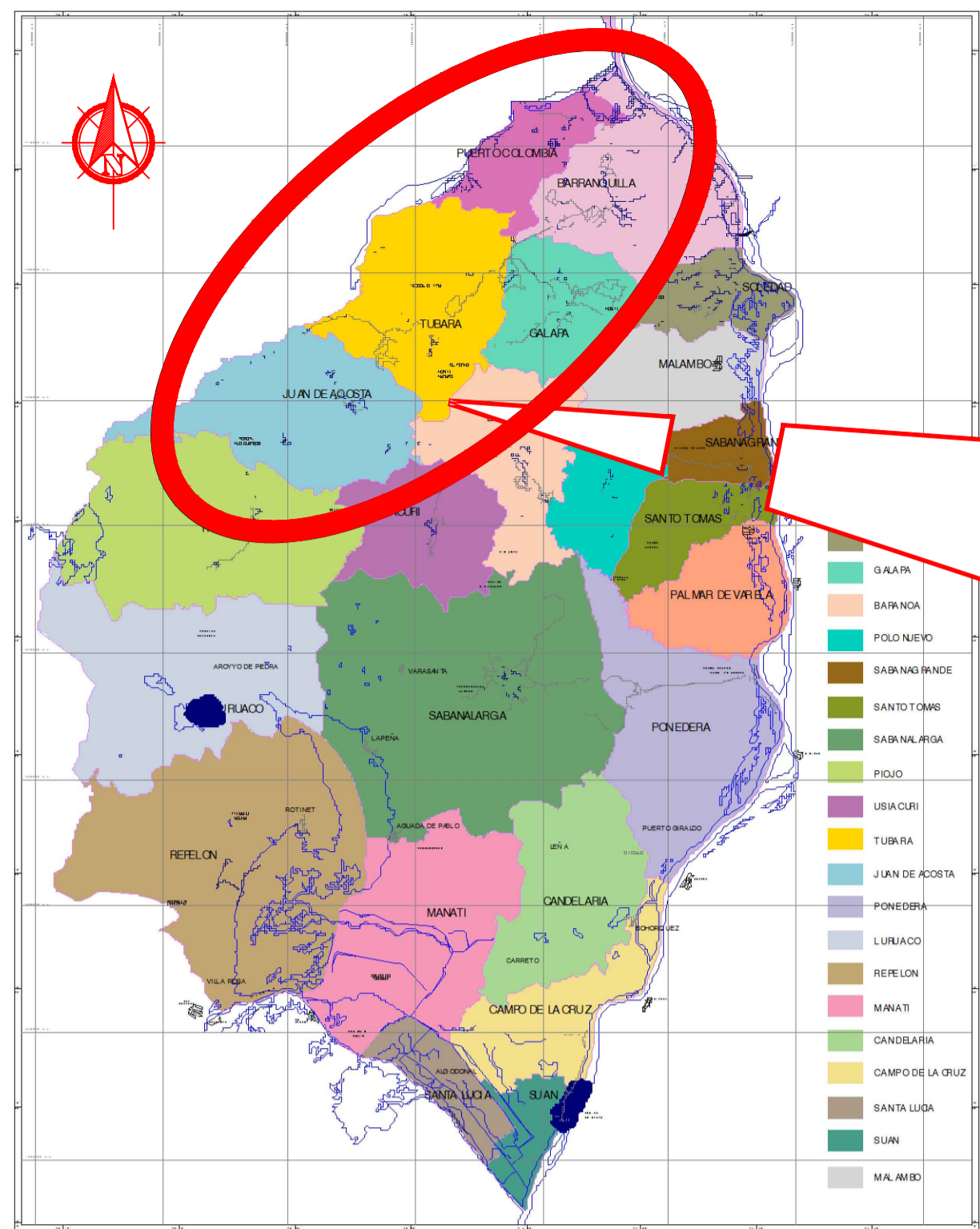
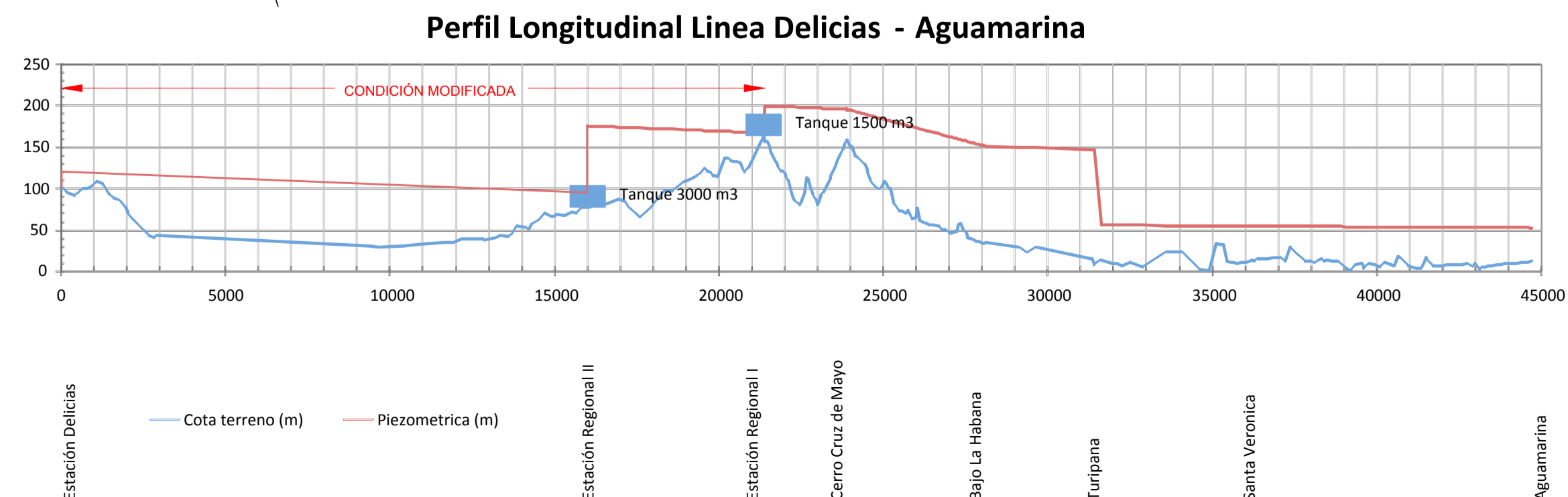
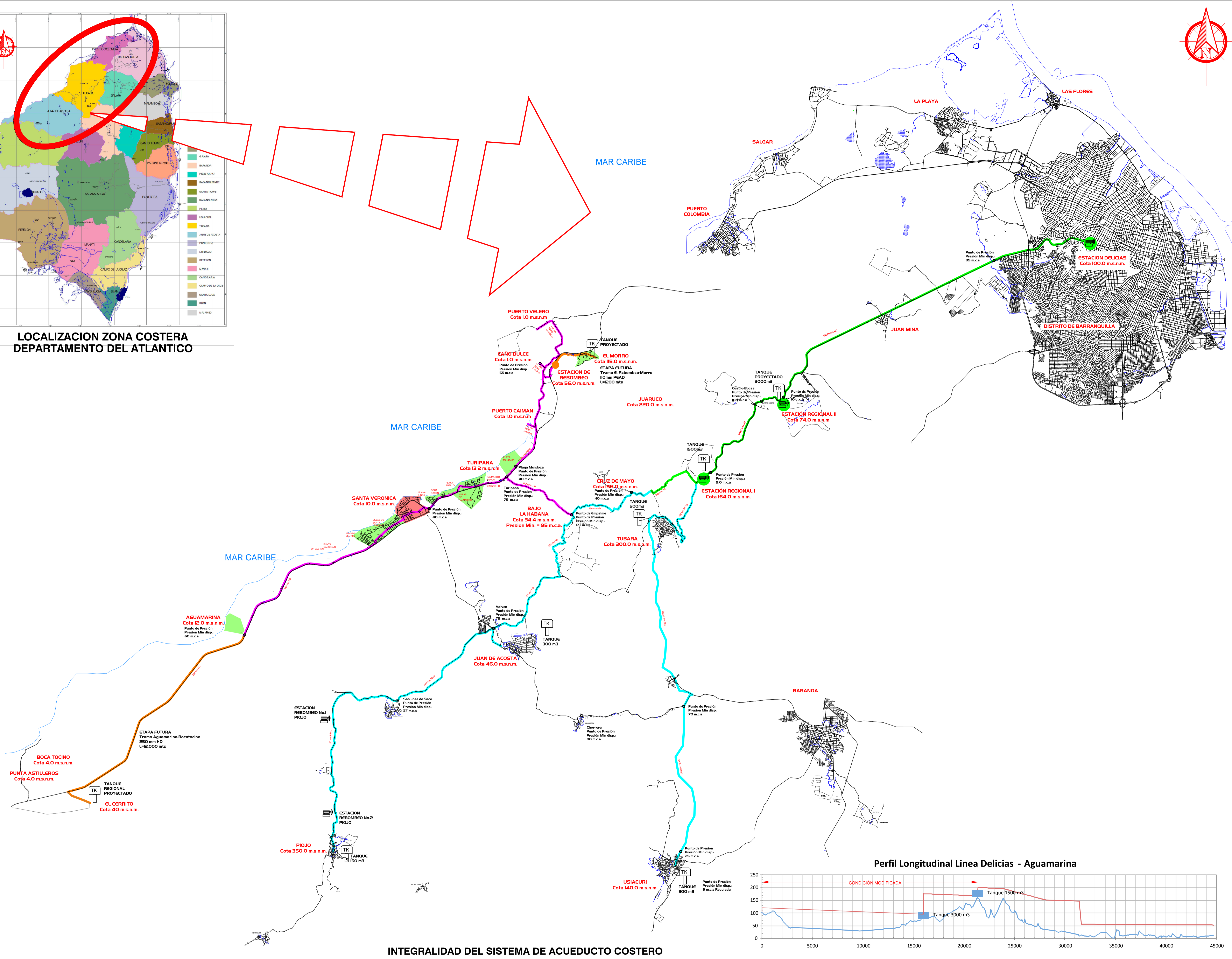


LOCALIZACION ZONA COSTERA DEPARTAMENTO DEL ATLANTICO





LOCALIZACION ZONA COSTERA DEPARTAMENTO DEL ATLANTICO



INTEGRALIDAD DEL SISTEMA DE ACUEDUCTO COSTERO

<b>ESTACION DE REBOMBEO ACUEDUCTO REGIONAL COSTERO II MUNICIPIO DE TUBARA</b>	
<b>DEPARTAMENTO DEL ATLANTICO</b>	
CONTIENE: <b>INTEGRALIDAD SISTEMA ACUEDUCTO COSTERO Y PRESIONES DE SERVICIO ACTUALES</b>	
LOCALIZACION: <b>MUNICIPIO DE TUBARA</b>	
RUTA DIGITAL: \\LIEBRE\Disenos\Planos <b>P14-0007-AC-12-INT-01-R1.dwg</b>	
LAYOUT: <b>INTEGRALIDAD</b>	
ESCALA: <b>INDICADAS</b>	FECHA: <b>26 / 02 / 2014</b>
PLANO TIPO: <b>INT</b>	PLANO NUMERO: <b>02 - 02</b>
APROBO INE: <b>JUAN ACOSTA SALAZAR</b> MATRICULA N°: <b>0520213289 Ant.</b> FIRMA:	
REVISO INE: <b>LUIS AYCARDI DONADO</b> MATRICULA N°: <b>0820238083 ATL</b> FIRMA:	
DISEÑO INE: <b>HORACIO CAICEDO PACHECO</b> MATRICULA N°: <b>08202184386 ATL</b> FIRMA:	
DISTRIBUIDO: <b>SANDRA MARTINEZ MUÑOZ</b>	
TOPOGRAFIA: MATRICULA N°:	
ARCHIVO DIGITAL:	CARTERA N°:
ESCALA DE FOTOCOPIADO: <b>1000 - 1000</b>	TAMAÑO DE PAPEL: <b>666 x 910mm</b>
OBSERVACION: Este plano ha sido desarrollado por medios electrónicos y tanto su diseño como su dibujo, tienen derechos reservados de autor. No se permite su reproducción total o parcial en ningún aspecto.	
IMPRESO POR: <b>SMARTINEZM</b> FECHA DE IMPRESION: <b>10/10/2014</b> FECHA DE GUARDADO: <b>10/10/2014</b>	
MODIFICACION N°: FECHA MOD:	MODIFICADO INE: RESUMEN DE CAMBIOS
MODIFICACION N°: FECHA MOD:	MODIFICADO INE: RESUMEN DE CAMBIOS
MODIFICACION N°: FECHA MOD:	MODIFICADO INE: RESUMEN DE CAMBIOS
MODIFICACION N°: FECHA MOD:	MODIFICADO INE: RESUMEN DE CAMBIOS