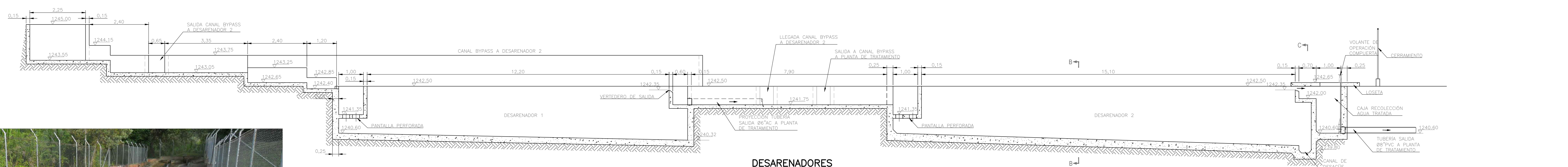
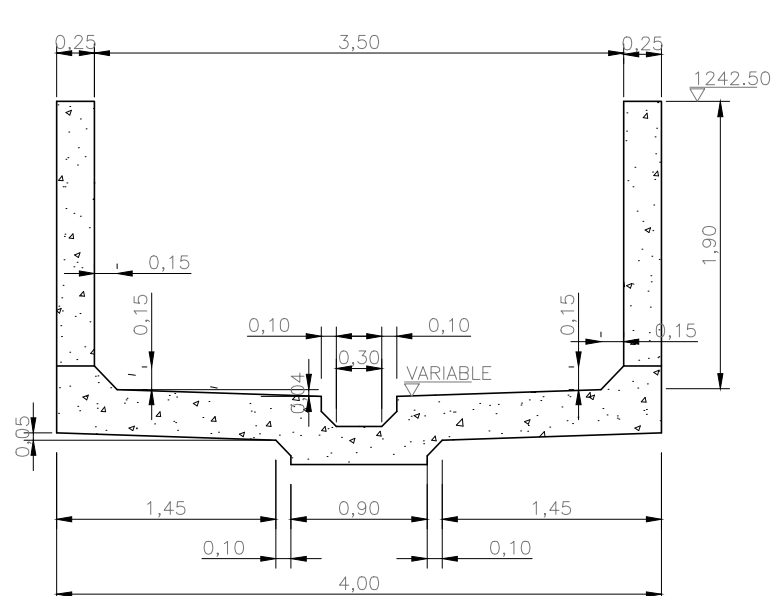



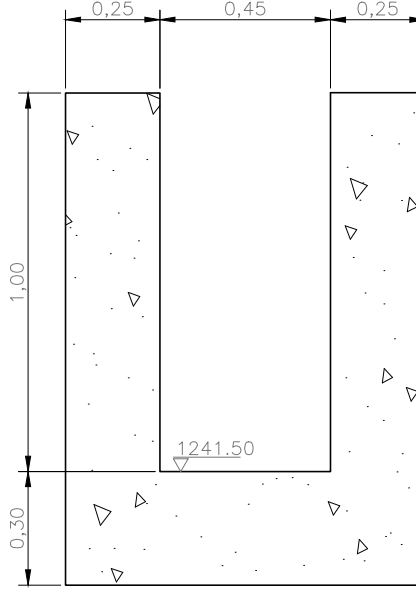
DESARENADORES  
PLANTA GENERAL  
ESCALA 1:75



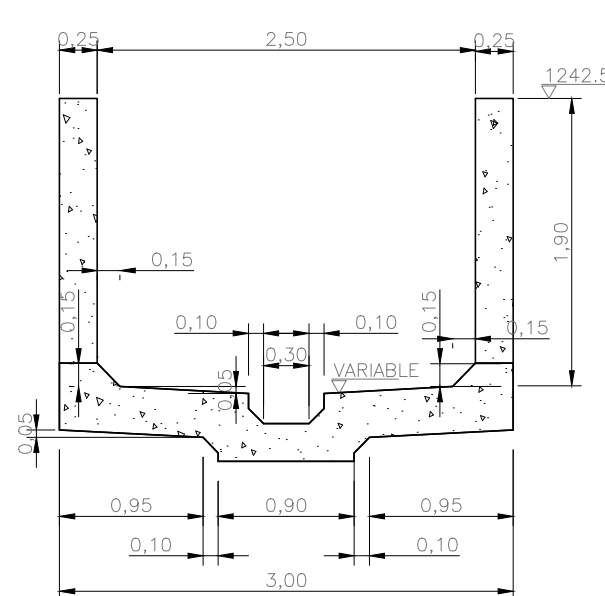
DESARENADORES  
CORTE LONGITUDINAL A - A  
ESCALA 1:75



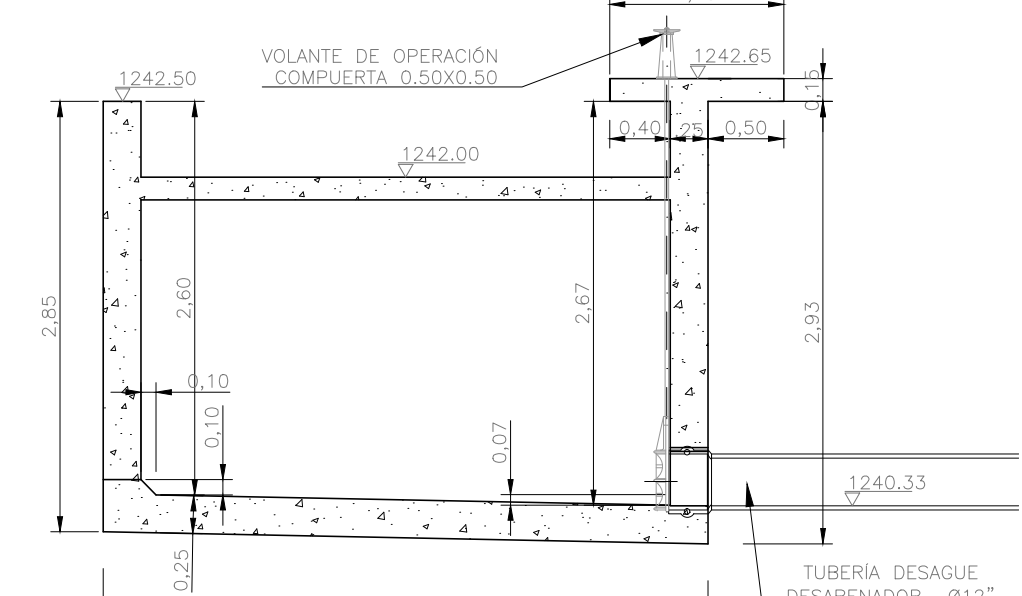
DESARENADOR  
CORTE TRANSVERSAL B - B  
ESCALA 1:50



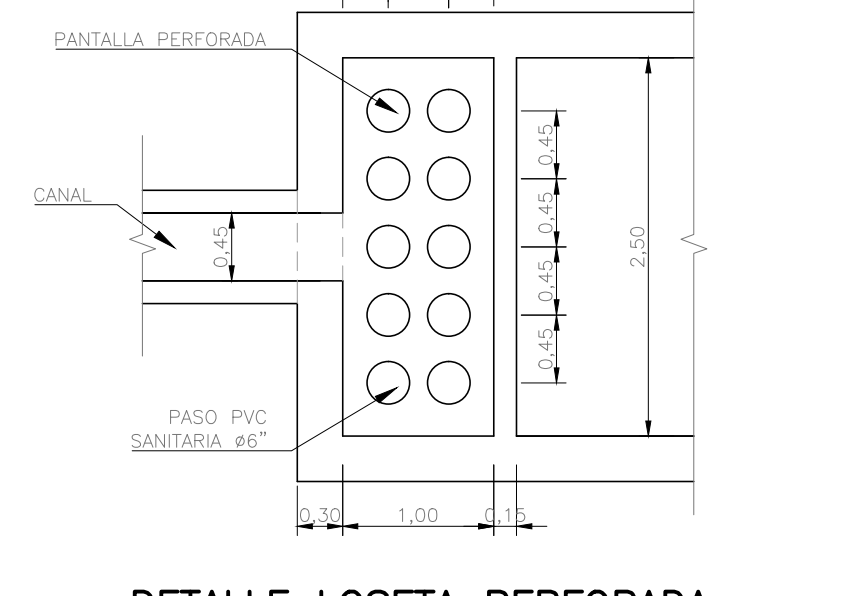
CORTE E-E  
CANAL BYPASS  
ESCALA 1:20



DESARENADOR  
CORTE TRANSVERSAL D-D  
ESCALA 1:50



DESARENADOR  
CORTE TRANSVERSAL C - C  
ESCALA 1:50



DETALLE LOSETA PERFORADA  
ESCALA 1:50

**Acción Social**  
CONSEJO DE INVERSIÓN PARA LA PAZ-FIP

ConCol  
CONTRATO No. 267-2009  
DIRECTOR: ING. ALBERTO MARTÍNEZ Mat.: 5950 CND  
ESPECIALISTA: ING. JUAN ANDRÉS GÁLARZA Mat.: 25002-37292 CND

INTERVENIOR:  
ESTUDIOS TÉCNICOS Y CONSTRUCCIONES LTDA.  
CONTRATO No. 271-2009

LOCALIZACIÓN:  
MIRANDA  
CAUCA  
ESC 1:100000

PUNTO DE AMARRE  
GPS 1  
NORTE: 851.296.924m  
ESTE: 1.094.326.184m  
COTA: 1.119.532mmsnm  
GPS 2  
NORTE: 851.468.147m  
ESTE: 1.094.354.975m  
COTA: 1.122.966mmsnm

MODIFICACIONES		
FECHA	MODIFICACION	NOMBRE ING. RESPONSABLE
28-11-10	REV 0	ING. JUAN ANDRÉS GÁLARZA
30-12-10	REV 1	ING. JUAN ANDRÉS GÁLARZA
15-03-11	REV 2	ING. JUAN ANDRÉS GÁLARZA

OBJETO:	
ELABORACION Y ENTREGA DE ESTUDIOS Y DISEÑOS PARA PROYECTOS DE ACUEDUCTO, SANEAMIENTO BÁSICO Y PREVENCIÓN Y ATENCIÓN DE EMERGENCIAS EN EL MARCO DE LOS PLANES DEPARTAMENTALES DE AGUA EN EL DEPARTAMENTO CAUCA	

MUNICIPIO DE MIRANDA DEPARTAMENTO DE CAUCA REPUBLICA DE COLOMBIA	
CONTIENE:	PLANTA GENERAL - CORTES - DETALLES DESARENADORES
ESCALA:	INDICADAS
NOMBRE DEL ARCHIVO:	972-CA07CTACDE001.dwg

PROYECTO N°:	972
FECHA:	15-03-11
PLANO No.	8/49