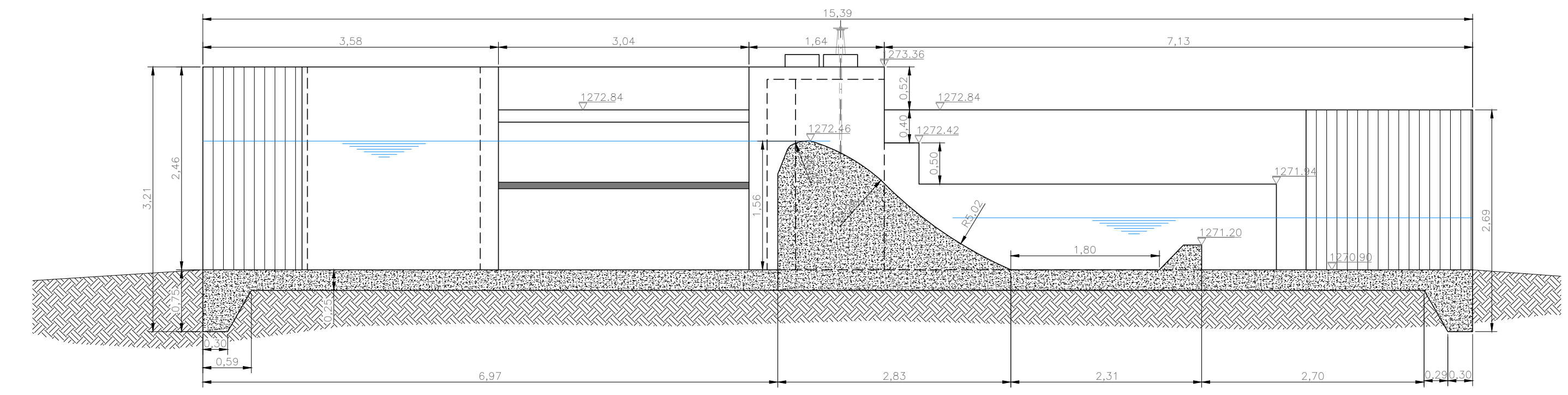
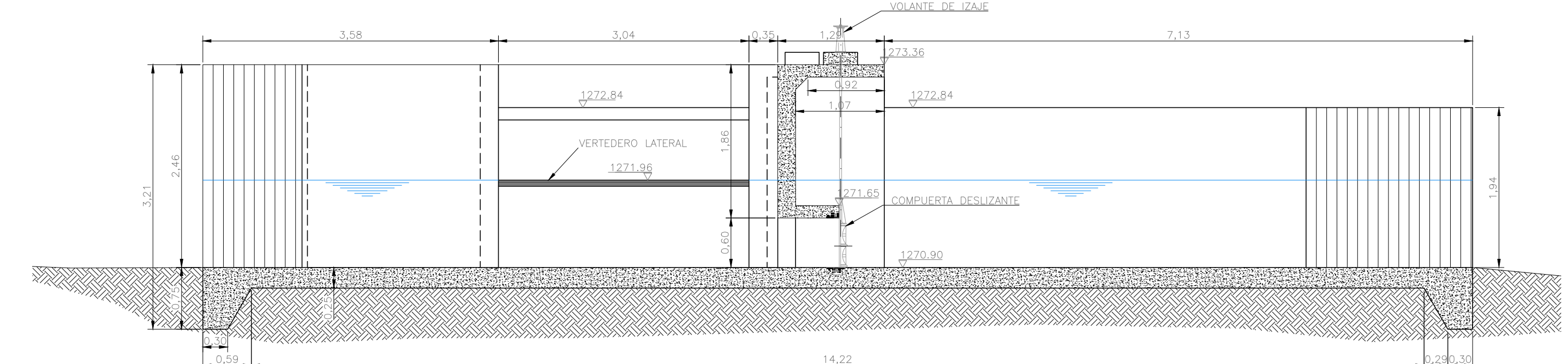


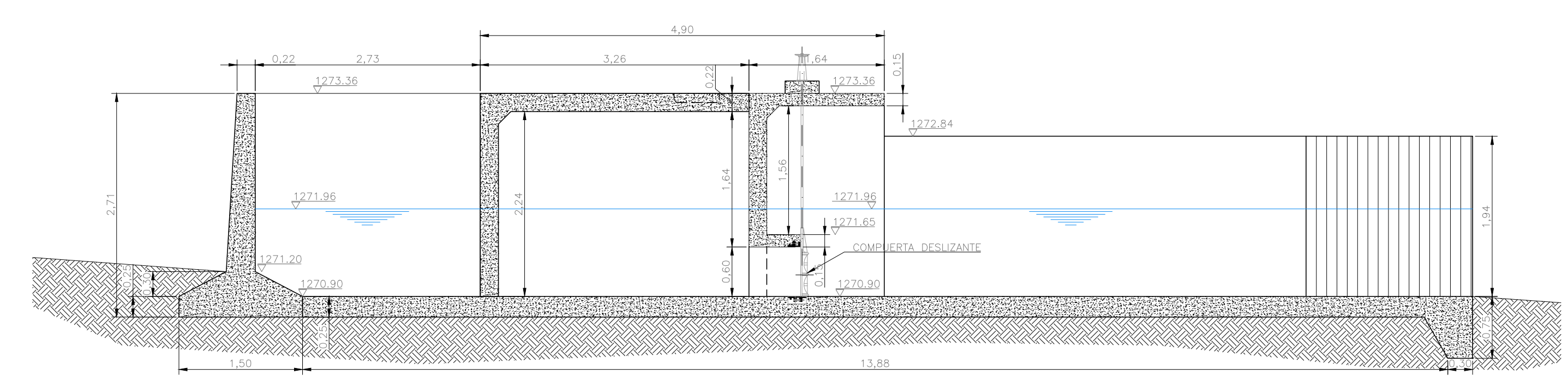
PLANTA GENERAL PRESA DE DERIVACIÓN LATERAL
ESCALA 1:75



CORTE TRANSVERSAL A:A
PERFIL CREAGER
ESCALA 1:50



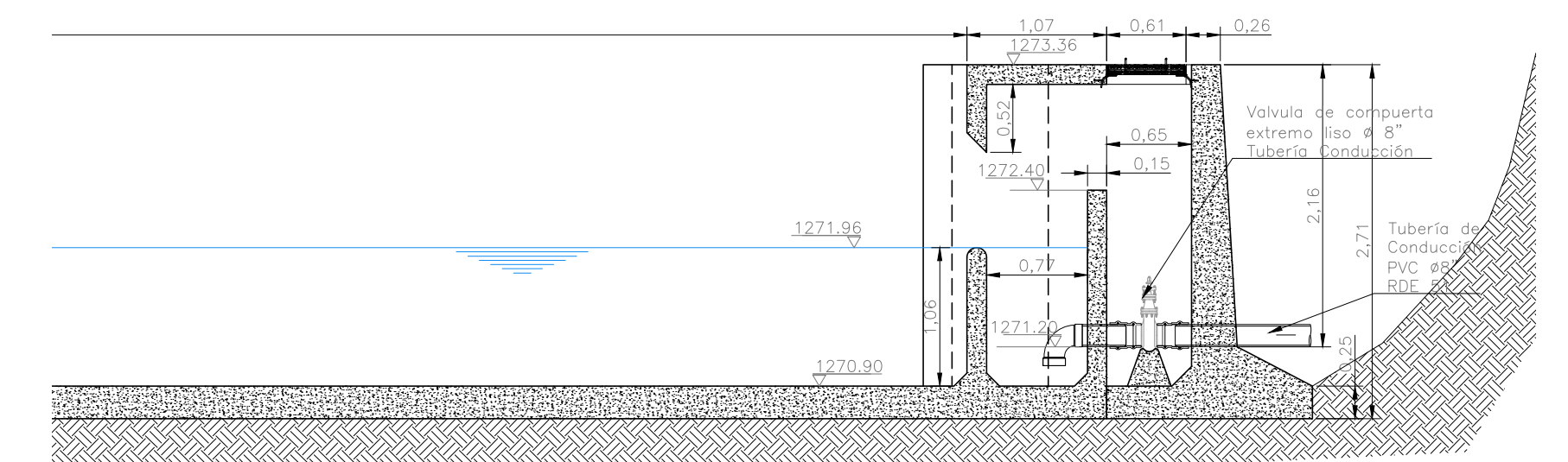
CORTE TRANSVERSAL B:B
CANAL DESCARGA DE EXCESOS
ESCALA 1:50



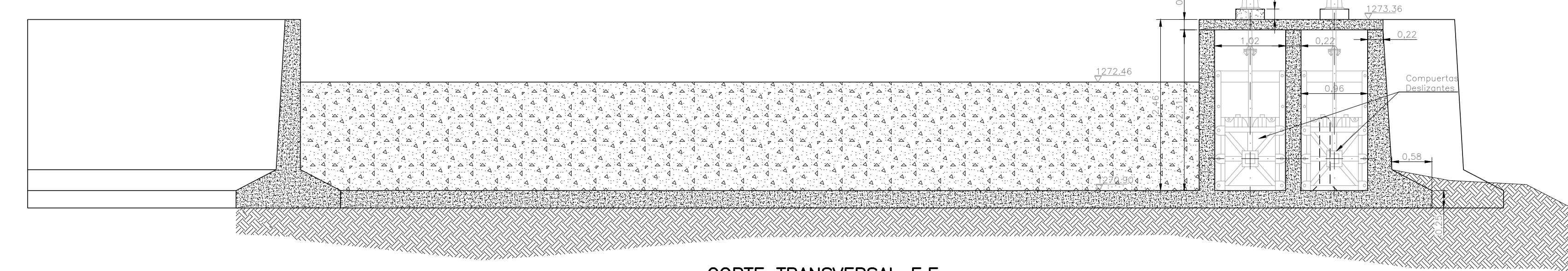
CORTE TRANSVERSAL C:C
CANAL DE LIMPIA
ESCALA 1:50



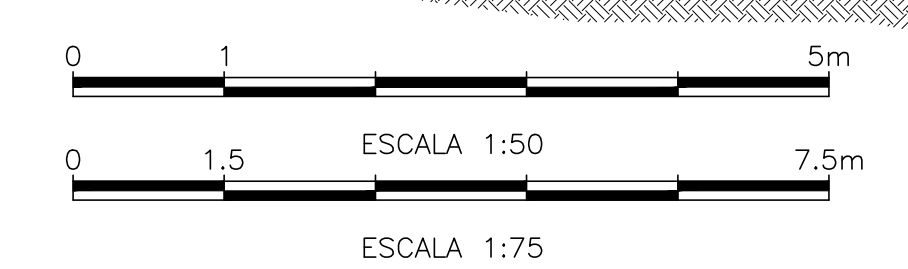
VISTA PANORAMICA PRESA



CORTE TRANSVERSAL D:D
VERTEDERO EXCESOS
ESCALA 1:50



CORTE TRANSVERSAL E:E
COMPUERTAS LATERALES DESLIZANTES
ESCALA 1:50



ESCALA 1:75

<p>Acción Social FONDO DE INVERSIÓN PARA LA PAZ-FIP</p> <p>ConCol CONTRATO No. 267-2009 DIRECTOR: ING. ALBERTO MARTÍNEZ Mat.: 5950 CND ESPECIALISTA: ING. JUAN ANDRÉS GALARZA Mat.: 25202-37292 CND</p>	<p>INTERVENTOR:</p> <p>ESTUDIOS TÉCNICOS Y CONSTRUCCIONES LTDA. CONTRATO No. 271-2009</p>	<p>LOCALIZACIÓN:</p> <p>ESC 1:100000</p>	<p>PUNTO DE AMARRE</p> <p>GPS 1 NORTE:851.296,924m ESTE:1.094.326,184m COTA:1.119,532msnm</p> <p>GPS 2 NORTE:851.468,147m ESTE:1.094.354,975m COTA:1.122,966msnm</p>	<p>MODIFICACIONES</p> <table border="1"> <thead> <tr> <th>FECHA</th> <th>MODIFICACION</th> <th>NOMBRE ING. RESPONSABLE</th> <th>FIRMA</th> </tr> </thead> <tbody> <tr> <td>28-11-10</td> <td>REV 0</td> <td>ING. JUAN ANDRÉS GALARZA</td> <td></td> </tr> <tr> <td>30-12-10</td> <td>REV 1</td> <td>ING. JUAN ANDRÉS GALARZA</td> <td></td> </tr> <tr> <td>15-03-11</td> <td>REV 2</td> <td>ING. JUAN ANDRÉS GALARZA</td> <td></td> </tr> </tbody> </table>		FECHA	MODIFICACION	NOMBRE ING. RESPONSABLE	FIRMA	28-11-10	REV 0	ING. JUAN ANDRÉS GALARZA		30-12-10	REV 1	ING. JUAN ANDRÉS GALARZA		15-03-11	REV 2	ING. JUAN ANDRÉS GALARZA		<p>OBJETO:</p> <p>ELABORACION Y ENTREGA DE ESTUDIOS Y DISEÑOS PARA PROYECTOS DE ACUEDUCTO, SANEAMIENTO BASICO Y PREVENCIÓN Y ATENCIÓN DE EMERGENCIAS EN EL MARCO DE LOS PLANES DEPARTAMENTALES DE AGUA EN EL DEPARTAMENTO CAUCA</p>	<p>MUNICIPIO DE MIRANDA DEPARTAMENTO DE CAUCA REPÚBLICA DE COLOMBIA</p>	<p>PROYECTO N° : 972</p>
				FECHA	MODIFICACION	NOMBRE ING. RESPONSABLE	FIRMA																	
28-11-10	REV 0	ING. JUAN ANDRÉS GALARZA																						
30-12-10	REV 1	ING. JUAN ANDRÉS GALARZA																						
15-03-11	REV 2	ING. JUAN ANDRÉS GALARZA																						
<p>CONTIENE:</p> <p>PLANTA GENERAL - CORTES - DETALLES BOCATOMA NUEVA</p>		<p>ESCALA:</p> <p>INDICADAS</p>	<p>NOMBRE DEL ARCHIVO:</p> <p>972-CA07CTACBO002.dwg</p>	<p>FECHA: 15-03-11</p> <p>PLANO No. 6/49</p>																				