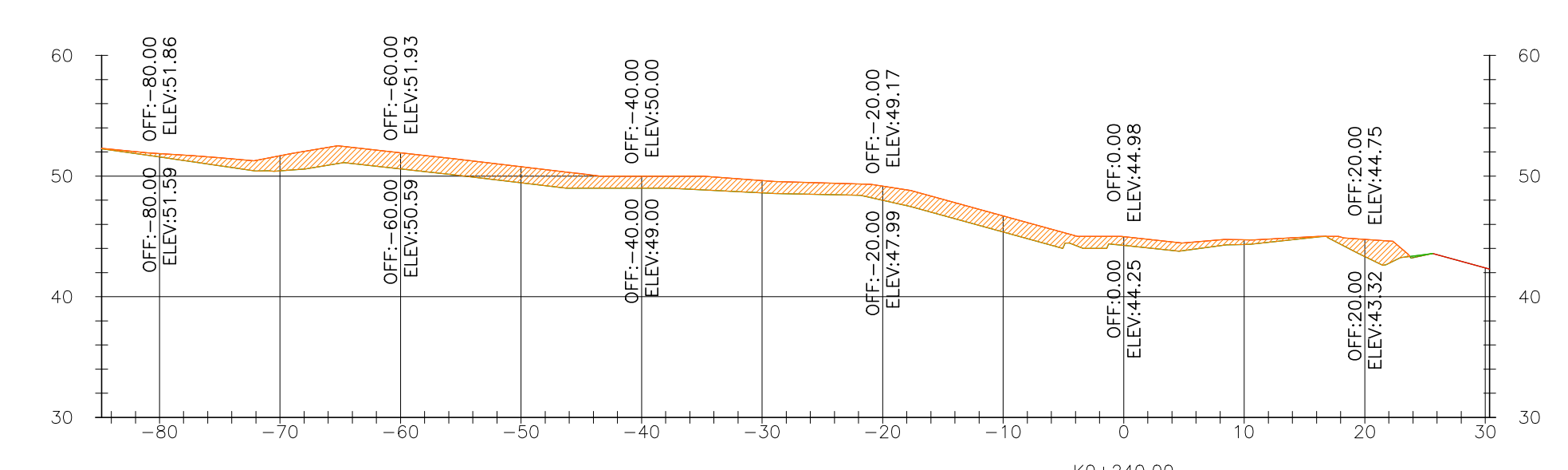
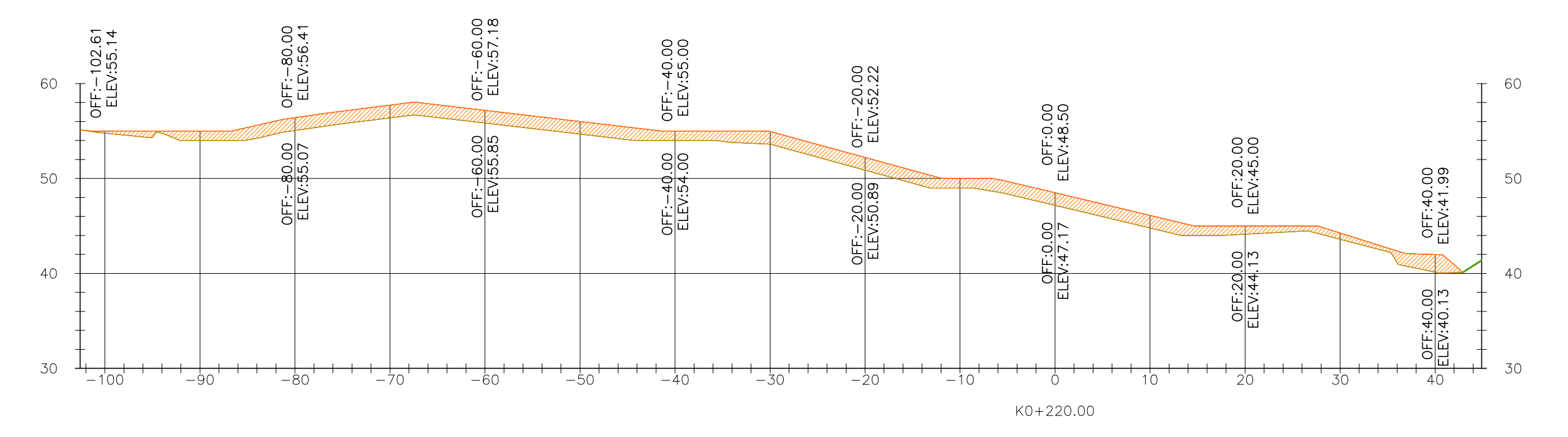
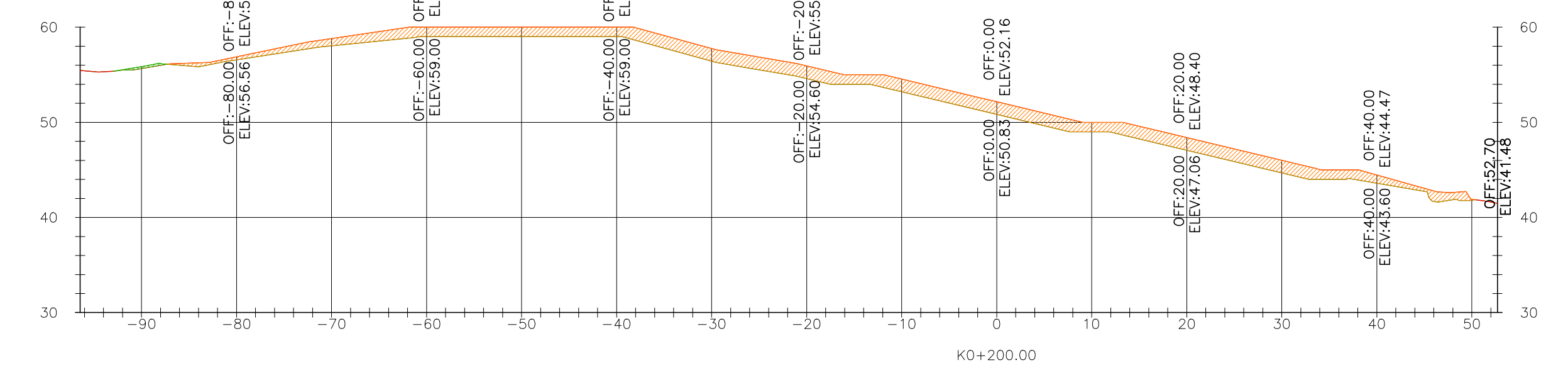
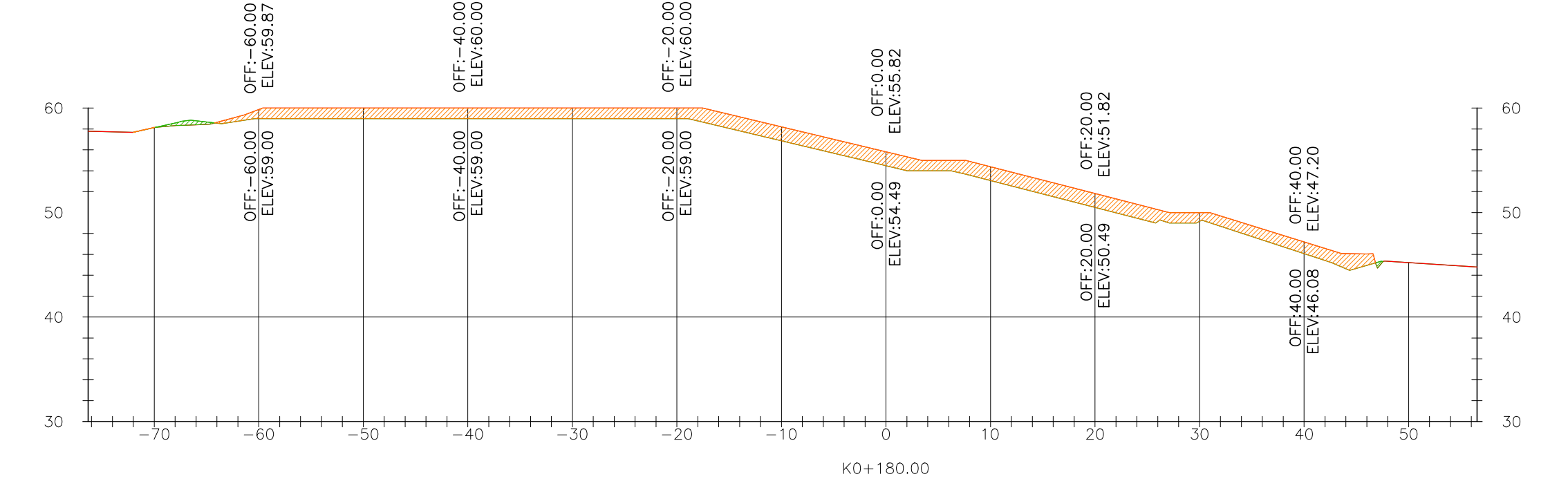
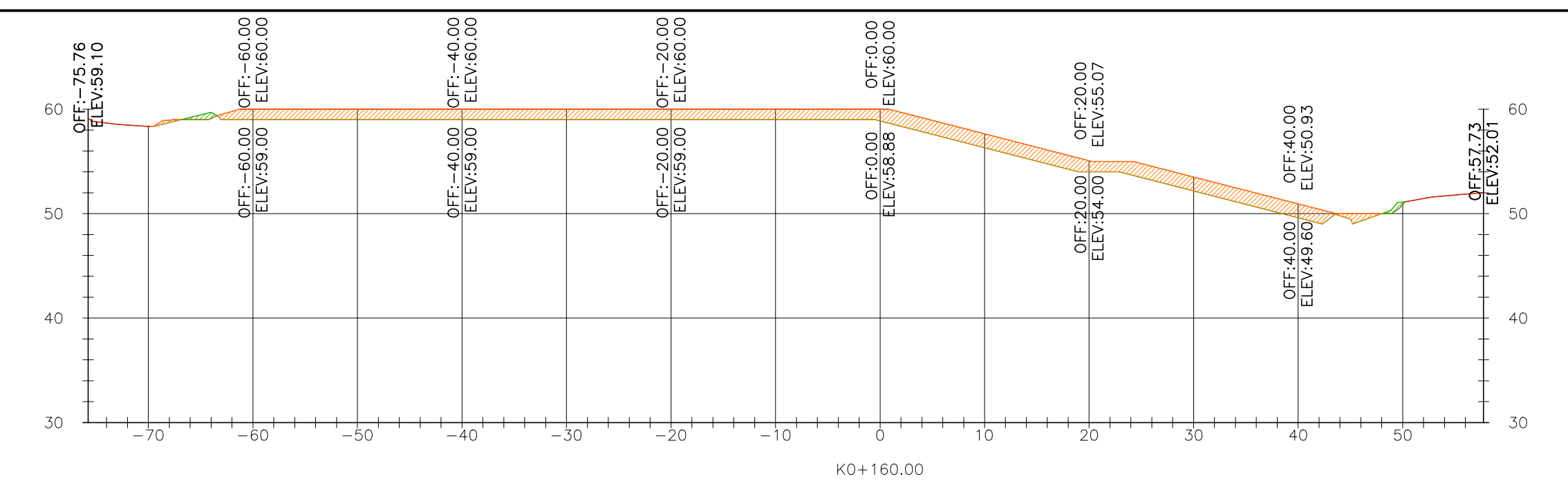
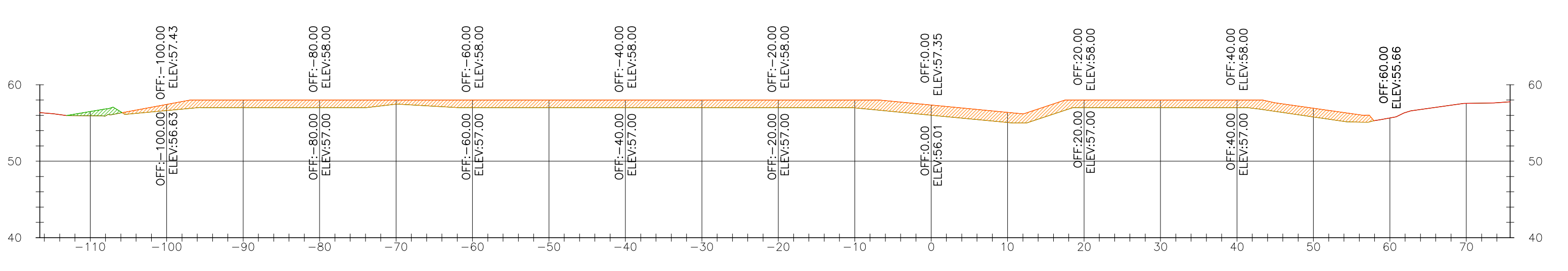
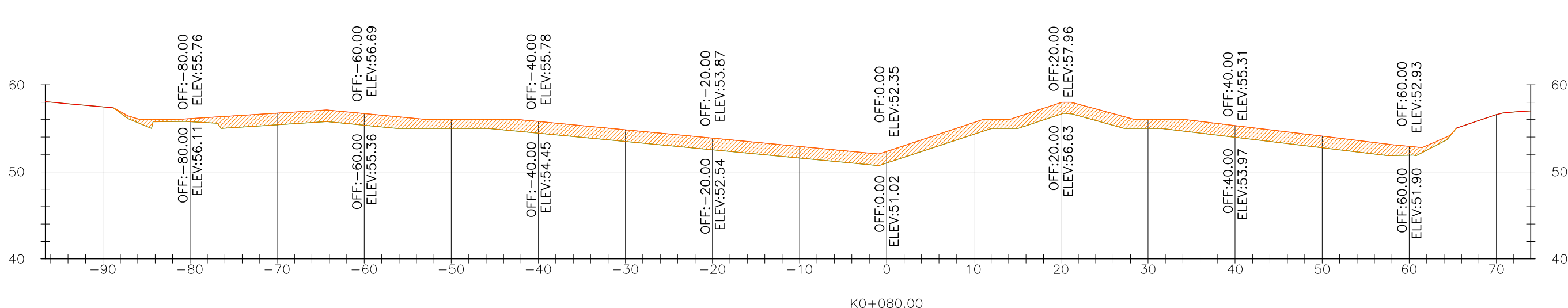
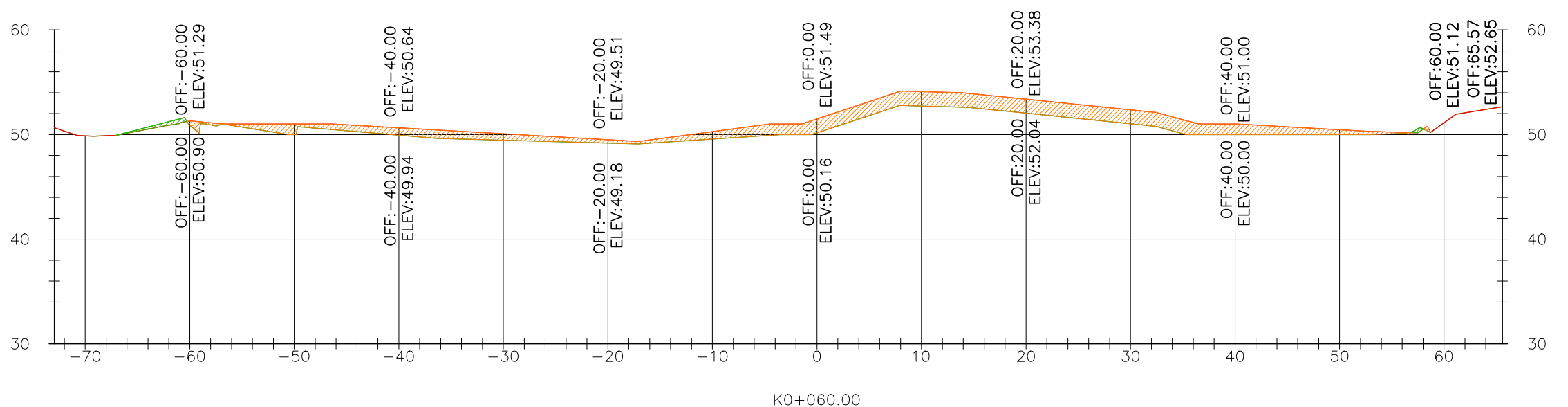
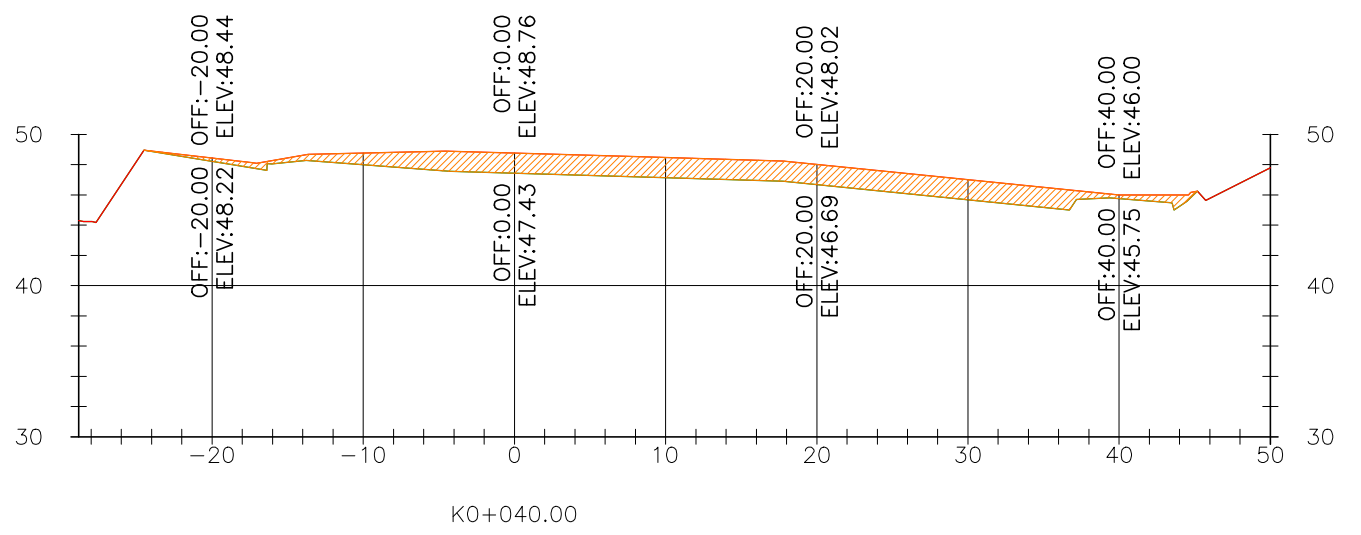
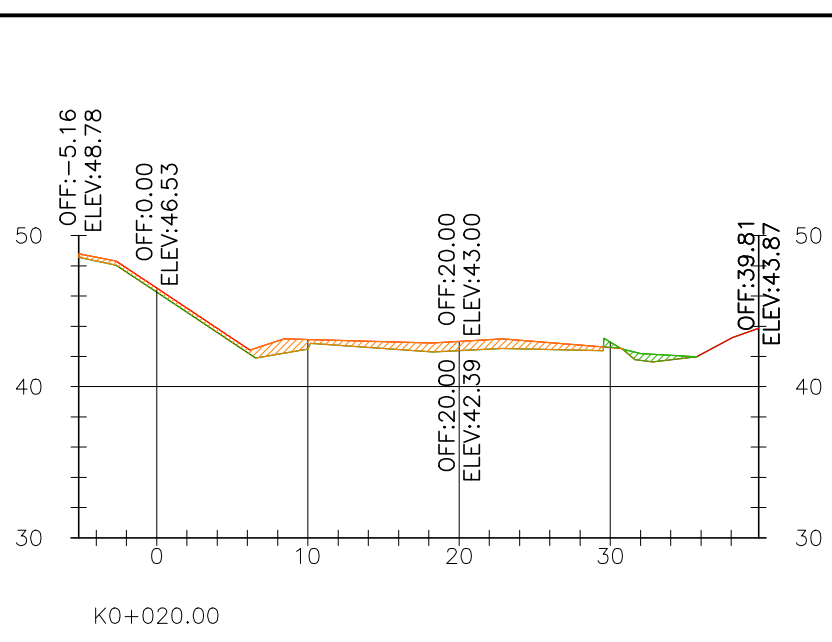


CONVENCIONES TOPOGRÁFICAS

- TOPOGRAFÍA EXISTENTE
- MODELO DE EXCAVACIÓN
- CORTE
- LLENADO

Tabla de Volúmenes Totales						
Estación	Área Relleno	Área Corte	Vol. Relleno	Vol. Corte	Acumulado Vol. Relleno	Acumulado Vol. Corte
K0+020.00	15.25	1.83	0.00	0.00	0.00	0.00
K0+040.00	69.07	0.00	843.15	18.31	843.15	18.31
K0+060.00	97.90	1.80	1669.68	17.97	2512.83	36.27
K0+080.00	183.03	0.00	2809.25	17.97	5322.08	54.24
K0+100.00	168.23	3.78	3512.55	37.77	8834.63	92.01
K0+120.00	121.04	1.87	8677.98	169.30	17512.61	261.31
K0+140.00	123.55	1.67	2445.91	35.32	19958.52	296.63
K0+160.00	145.45	0.82	2690.03	24.89	22648.55	321.52
K0+180.00	164.60	0.24	3100.52	10.63	25749.08	332.15
K0+200.00	106.18	0.13	2707.85	3.72	28456.92	335.87



SECCIONES TRANSVERSALES
REACOMODACIÓN DE RESIDUOS
1:500

Fiduciaria Bogotá

GRUPO SOLUCIONES SA

DIRECTOR
Ing. María Alejandra Degiovanni
T.P. 05238090092 ANT

ESPECIALISTA
Ing. Irina Margoth Romero Barrios
T.P. 13202130942 BLV

LOCALIZACIÓN EN COLOMBIA

LOCALIZACIÓN EN CHOCÓ

CHOCÓ

QUIBDO PREDIO "MARMOLEJO"

MODIFICACIONES			
FECHA	MODIFICACIÓN	ESPECIFICACIÓN	FIRMA

NOMBRE DEL PROYECTO

PLAN DE CIERRE, CLAUSURA Y RESTAURACIÓN AMBIENTAL DEL BOTADERO A CIELO ABIERTO "MARMOLEJO" DE LA CIUDAD DE QUIBDO

DEPARTAMENTO DEL CHOCÓ

UBICACIÓN

PREDIO "MARMOLEJO" QUIBDO - CHOCÓ

CONTIENE

SECCIONES COBERTURA FINAL BOTADERO

ESCALA: INDICADAS

ARCHIVO

Plano D-C-04 Secciones cobertura final botadero.dwg

No PROYECTO

Contrato FB-002-014-2015

REVISÓ

Ing. Carlos Alberto Parra

APROBÓ

Ing. Juan Luis Mesa

FECHA

Agosto del 2015

No PLANO

D-C-04