ESCALA 1:750

PLANTA GENERAL
REACOMODACIÓN DE RESIDUOS
1:750

CONVENCIONES TOPOGRÁFICAS

- CUERPOS HÍDRICOS
- 350 CURVA INDICE
- CURVA INTERMEDIA
- XXX LINEA DE SECCIÓN
- LINEA DE SECCIÓN
- VÍA SIN PAVIMENTAR
- VÍA DE DISEÑO
- LINDERO
- TOPOGRAFÍA EXISTENTE
- MODELO DE DISEÑO
- CORTE
- LLENADO
- P–X PUNTOS DE COORDENADAS

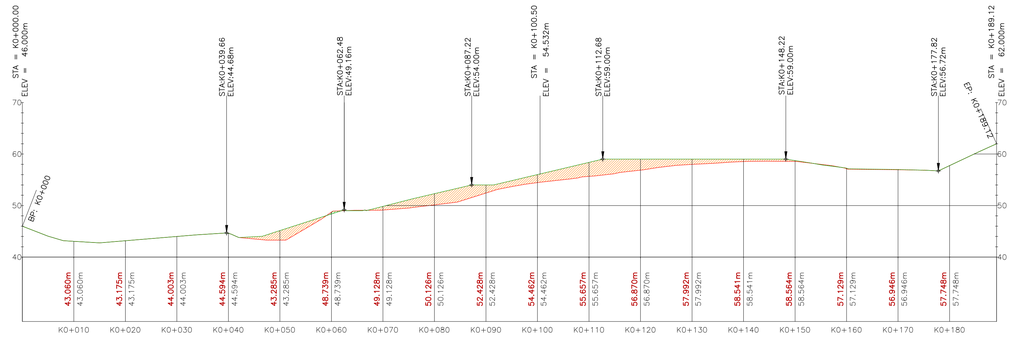

PERFIL A–A
REACOMODACIÓN DE RESIDUOS
1:500

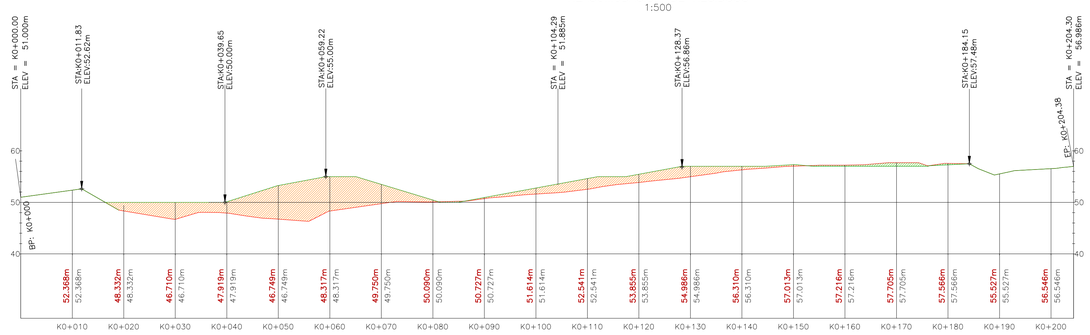

PERFIL B–B
REACOMODACIÓN DE RESIDUOS
1:500

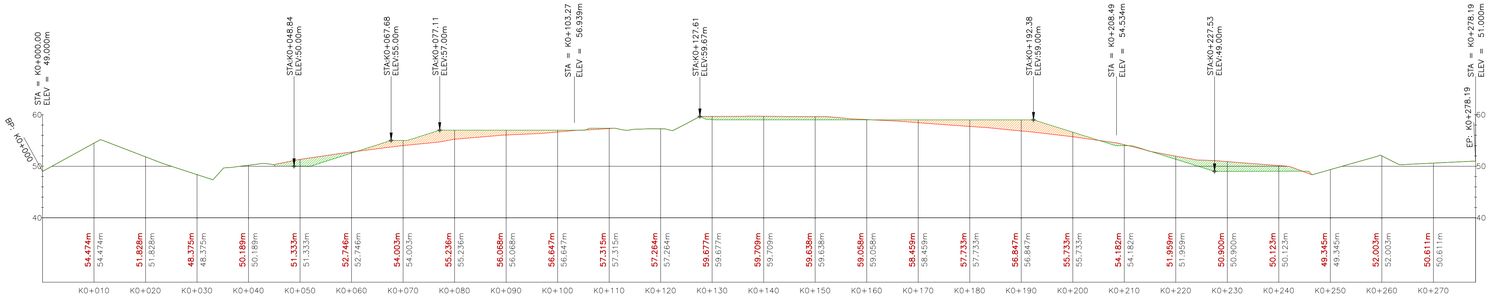

PERFIL C–C
REACOMODACIÓN DE RESIDUOS
1:500

Puntos de Conformación

Punto #	Elevación	Norte	Este	Código
8008	40.50	1123077.22	1050093.83	P–01
8009	43.50	1123030.16	1050063.80	P–02
8010	43.24	1123055.03	1050078.43	P–03
8011	44.07	1123038.67	1050082.17	P–04
8012	44.07	1123061.60	1050097.12	P–05
8013	49.07	1123064.46	1050122.08	P–06
8014	48.67	1123043.90	1050107.07	P–07
8015	48.67	1123012.70	1050086.17	P–08
8016	45.00	1123012.34	1050065.36	P–05
8017	44.95	1123012.84	1050065.62	P–09
8018	48.85	1122986.02	1050079.36	P–10
8019	48.90	1122979.39	1050064.01	P–11
8020	46.00	1123064.94	1050112.74	P–12
8021	47.00	1123049.87	1050104.99	P–13
8022	47.00	1123036.57	1050096.32	P–14
8023	46.00	1123018.74	1050080.85	P–15
8024	47.00	1122998.87	1050068.91	P–16
8025	49.00	1122962.25	1050080.14	P–17
8026	53.86	1122940.13	1050109.02	P–18
8027	52.00	1122971.55	1050090.42	P–19

Puntos de Conformación

Punto #	Elevación	Norte	Este	Código
8028	53.67	1122981.88	1050096.95	P–20
8029	52.00	1123001.40	1050093.41	P–21
8030	54.00	1123003.52	1050106.31	P–22
8031	52.00	1123017.68	1050105.49	P–23
8032	53.67	1123027.66	1050117.97	P–24
8033	52.00	1123048.42	1050125.59	P–25
8034	53.67	1123055.36	1050137.33	P–26
8035	51.00	1123077.67	1050144.57	P–27
8036	49.00	1123086.45	1050143.79	P–28
8037	55.00	1123059.76	1050165.00	P–29
8038	59.28	1122999.19	1050179.38	P–30
8039	58.70	1123040.32	1050159.72	P–21
8040	58.61	1123044.88	1050151.99	P–31
8041	56.00	1123051.80	1050156.49	P–32
8042	59.00	1123034.00	1050144.78	P–33
8043	59.00	1123022.22	1050137.10	P–34
8044	58.67	1123000.71	1050124.17	P–35
8045	58.67	1122981.73	1050115.12	P–36
8046	59.00	1122964.81	1050113.73	P–37
8047	56.00	1122959.64	1050106.36	P–38

Puntos de Conformación

Punto #	Elevación	Norte	Este	Código
8048	56.00	1122981.32	1050106.98	P–39
8049	57.00	1123009.85	1050121.87	P–40
8050	55.83	1123037.95	1050136.02	P–41
8051	54.00	1123061.05	1050146.83	P–42
8052	46.00	1123045.49	1050098.55	P–43
8053	51.00	1123069.64	1050138.31	P–44
8054	58.00	1122966.73	1050128.20	P–45
8055	59.00	1122978.00	1050134.75	P–46
8056	59.00	1122973.72	1050124.22	P–47
8057	58.61	1123020.65	1050169.12	P–48
8058	56.78	1123069.90	1050190.97	P–49
8059	56.53	1123105.02	1050202.11	P–50
8060	56.67	1123082.86	1050216.93	P–51
8061	56.42	1123079.40	1050225.45	P–52
8062	56.67	1123069.67	1050198.61	P–53
8063	56.67	1122995.82	1050239.87	P–54
8064	56.65	1122975.08	1050240.45	P–55
8065	56.83	1122959.49	1050231.66	P–56
8066	57.40	1122968.89	1050215.51	P–57
8067	57.01	1122949.46	1050233.06	P–58

Puntos de Conformación

Punto #	Elevación	Norte	Este	Código
8068	55.00	1122987.59	1050248.11	P–59
8069	54.67	1123009.19	1050242.71	P–60
8070	56.67	1123017.10	1050227.98	P–61
8071	55.00	1123033.80	1050225.53	P–62
8072	56.67	1123037.64	1050216.51	P–63
8073	54.67	1123054.46	1050217.42	P–64
8074	56.00	1123117.16	1050201.45	P–65
8075	54.67	1123099.29	1050216.77	P–66
8076	54.67	1123068.87	1050222.82	P–67
8077	51.00	1123118.47	1050221.99	P–68
8078	50.00	1123102.32	1050232.79	P–69
8079	52.00	1123106.88	1050221.32	P–70
8080	50.00	1123080.77	1050253.42	P–71
8081	52.00	1123087.38	1050241.47	P–72
8082	50.00	1123066.34	1050256.92	P–73
8083	50.00	1123056.80	1050232.15	P–74
8084	50.00	1123041.78	1050240.54	P–75
8085	50.00	1123024.16	1050250.39	P–76
8086	51.00	1123007.97	1050260.81	P–77
8087	52.00	1123014.54	1050248.89	P–78
8088	52.00	1123031.15	1050239.61	P–79
8089	52.00	1123047.88	1050230.26	P–80
8090	53.00	1123071.80	1050245.57	P–81
8091	53.00	1123094.21	1050226.18	P–82
8092	46.00	1123110.97	1050256.66	P–83
8093	45.00	1123088.09	1050269.98	P–84
8094	45.00	1123064.92	1050277.82	P–85
8095	47.00	1123073.44	1050267.27	P–86
8096	47.09	1123100.42	1050254.39	P–87
8097	43.00	1123093.54	1050280.23	P–88
8098	41.00	1123098.22	1050288.73	P–89
8099	41.02	1123090.80	1050288.60	P–90
8100	47.00	1123114.66	1050247.91	P–91
8101	46.03	1123059.44	1050275.32	P–92
8102	49.00	1123045.98	1050253.58	P–93

Fiduciaria Bogotá

HIDROSUELOS

GRUPO SOLUCIONES S.A

DIRECTOR
Ing. Maria Alexandra Degiovanni
T.P 052380050092 ANT

ESPECIALISTA
Ing. Irina Margoth Romero Barrios
T.P 13202130942 BLV

LOCALIZACIÓN EN COLOMBIA

LOCALIZACIÓN EN CHOCÓ

MODIFICACIONES			
FECHA	MODIFICACIÓN	ESPECIFICACIÓN	FIRMA

NOMBRE DEL PROYECTO

PLAN DE CIERRE, CLAUSURA Y RESTAURACIÓN AMBIENTAL DEL BOTADERO A CIELO ABIERTO "MARMOLEJO" DE LA CIUDAD DE QUIBDÓ

DEPARTAMENTO DEL CHOCÓ

UBICACIÓN

PREDIO "MARMOLEJO" QUIBDÓ – CHOCÓ

CONTIENE

REACOMODACIÓN DE RESIDUOS

ESCALA: INDICADAS

ARCHIVO: Plano D-C-01 Reacomodación de residuos.dwg

No PROYECTO: Contrato FB-002-014-2015

REVISÓ: Ing. Carlos Alberto Parra

APROBÓ: Ing. Juan Luis Mesa

Fiduciaria Bogotá

FECHA: Agosto del 2015

No PLANO: D-C-01