

1000 VA  
120V 60Hz

## DIAGRAMA UNIFILAR



ULTORIA COLOMBIANA S.A.

CONTRATO No. 183/2011  
FACONDI, GERMÁN MONSALVE  
ING. GERMAN MONSALVE SAENZ  
Mat. 14044 CND  
Mat. 13444 CND

LOCALIZACIÓN

PUNTO DE AMARRE  
IGAC: GPS-H1  
GEODESICAS  
LAT:02°56'32.69420"  
LON:75°17'47.17219"  
DATUM:WGS84  
PLANAS  
ORIGEN BOGOTÁ  
NORTE:817199.827m  
ESTE: 864476.923m  
COTA:439.839 msnm




MODIFICACIONES		FIRMA <sup>A</sup>
OMBRE	ING. RESPONSABLE <sup>B</sup>	

OBJETO:

ELABORACIÓN DE LOS ESTUDIOS CORRESPONDIENTES AL PLAN MAESTRO DE ACUEDUCTO, PLAN MAESTRO DE AGUAS RESIDUALES, PLAN MAESTRO DE ALCANTARILLADO DE AGUAS LLUVIAS Y LA ACTUALIZACIÓN DEL CATASTRO DE ALCANTARILLADO EN EL MUNICIPIO DE NEIVA.

MUNICIPIO DE NEIVA  
DEPARTAMENTO DEL HUILA

PROYECTO N° : 96	FECHA: 03/06/2021	REVISIÓN: 1
PLANO No. 1/1		

CONVENCIONES	 TABLERO GENERAL DE DISTRIBUCION	 TOMA DOBLE TIPO GFCI	 CABLE DE PASO, MANIPOSTERIA 0,6x20,6 m Y 0,8 m de PROFUNDIDAD
--------------	--	---	---

NOTAS GENERALES DE ACUEDUCTO:

1. TODAS LAS UNIDADES ESTÁN EN METROS, A MENOS QUE SE INDIQUE OTRA UNIDAD.
2. EL CALIBRE DE LOS CONDUCTORES ES EL INDICADO Y EL ASUMIENTO ES TIPO THHN.
3. LA MOTOBOMBA EL CONDUCTOR DE TIERRA ES DESNUDO.
4. SE DEBE DAR CUMPLIMIENTO AL REGLAMENTO TÉCNICO DE INSTALACIONES ELÉCTRICAS (RETIE).