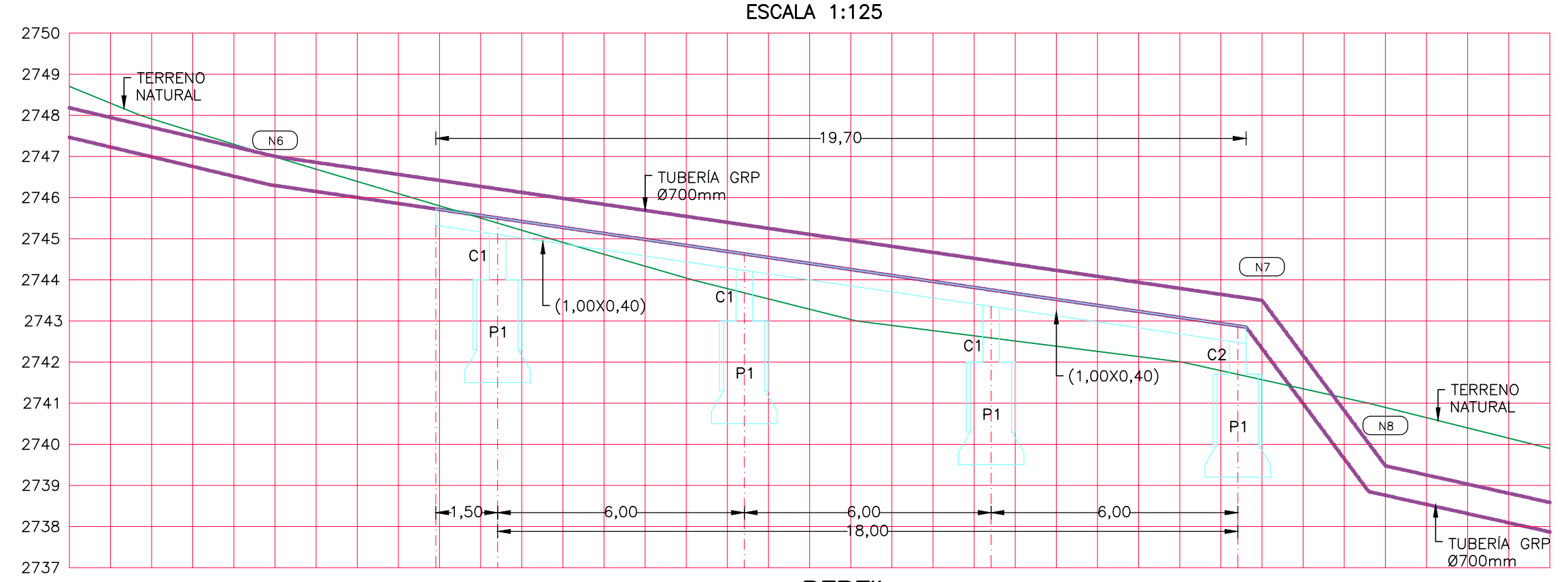
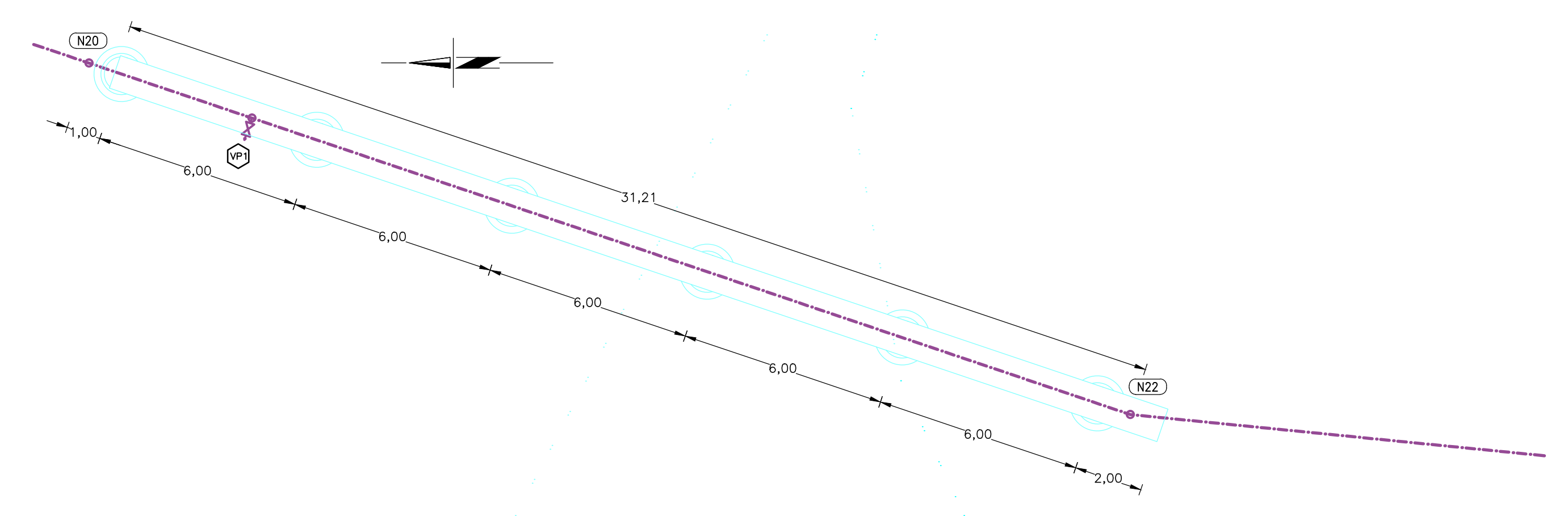


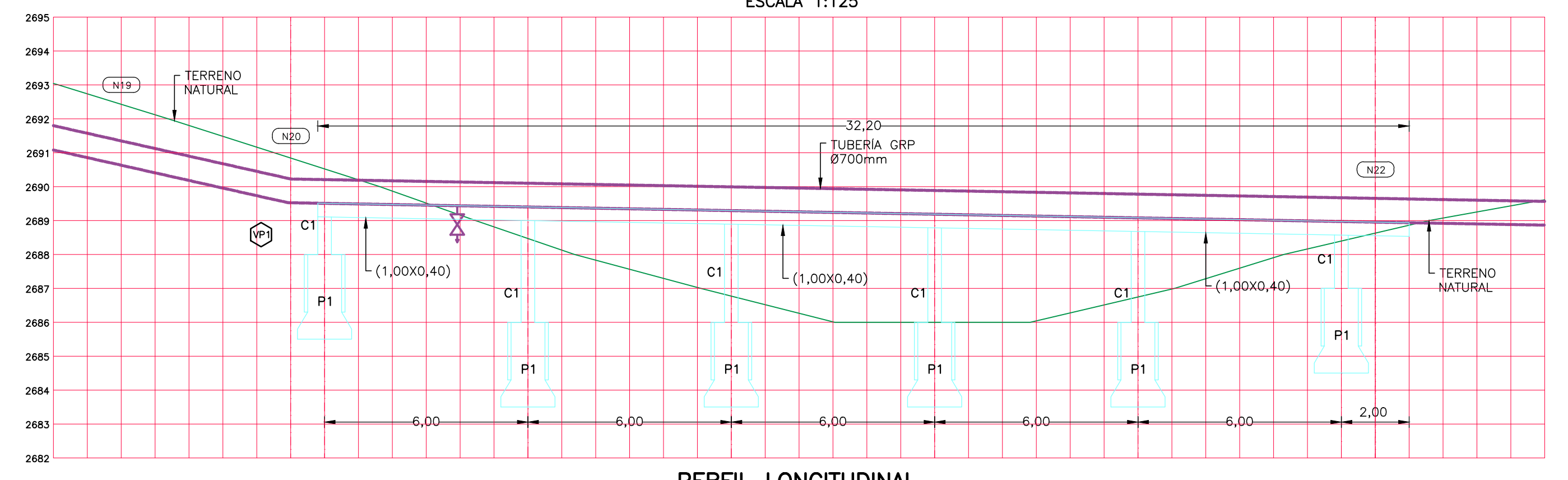
PLANTA  
VIADUCTO N°1 ENTRE NODO N6-N7  
ESCALA 1:125



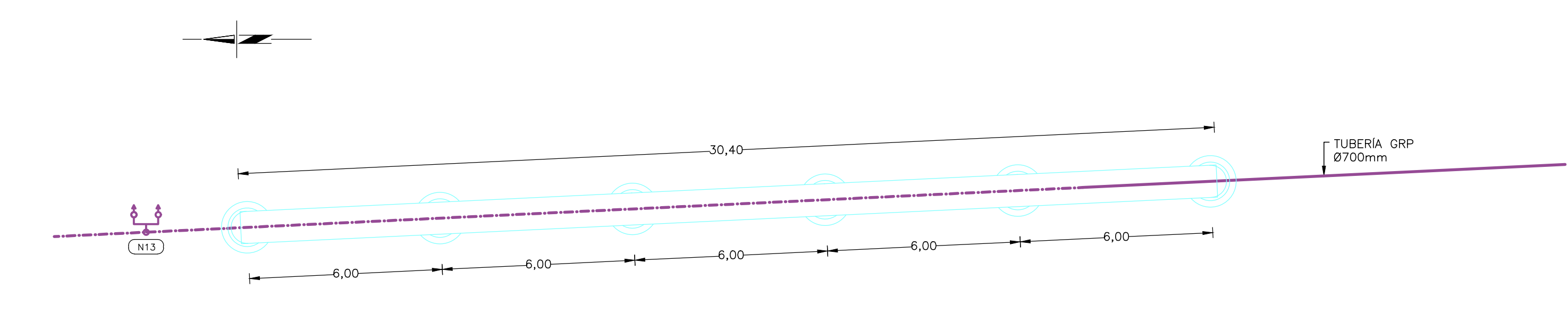
PERFIL  
VIADUCTO N°1 ENTRE NODO N6-N7  
ESCALA 1:125



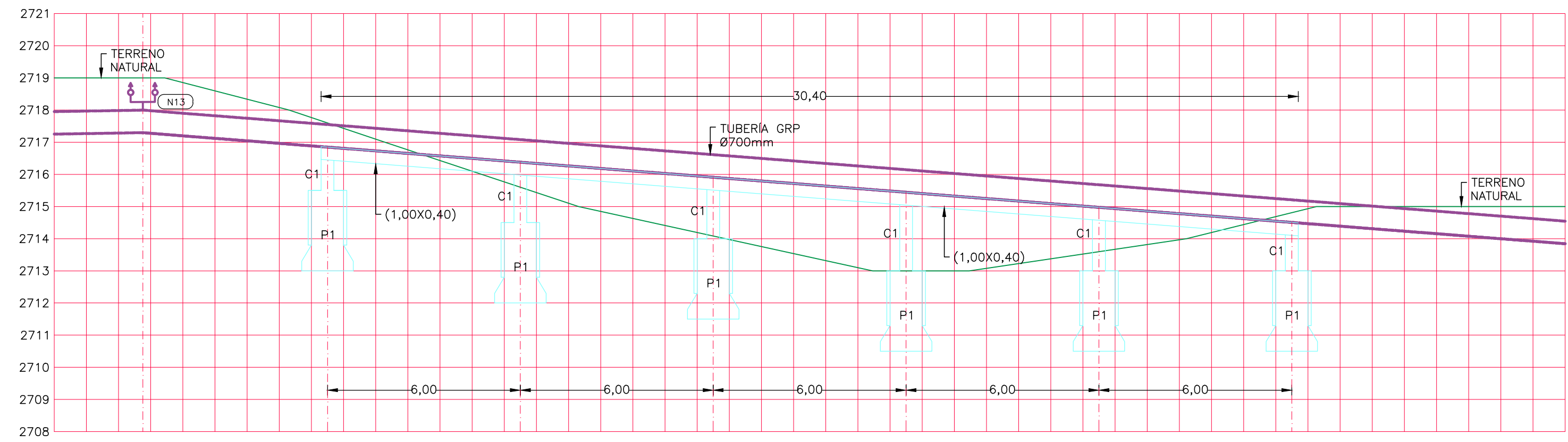
PLANTA  
VIADUCTO N°3 ENTRE NODO N20-N22  
ESCALA 1:125



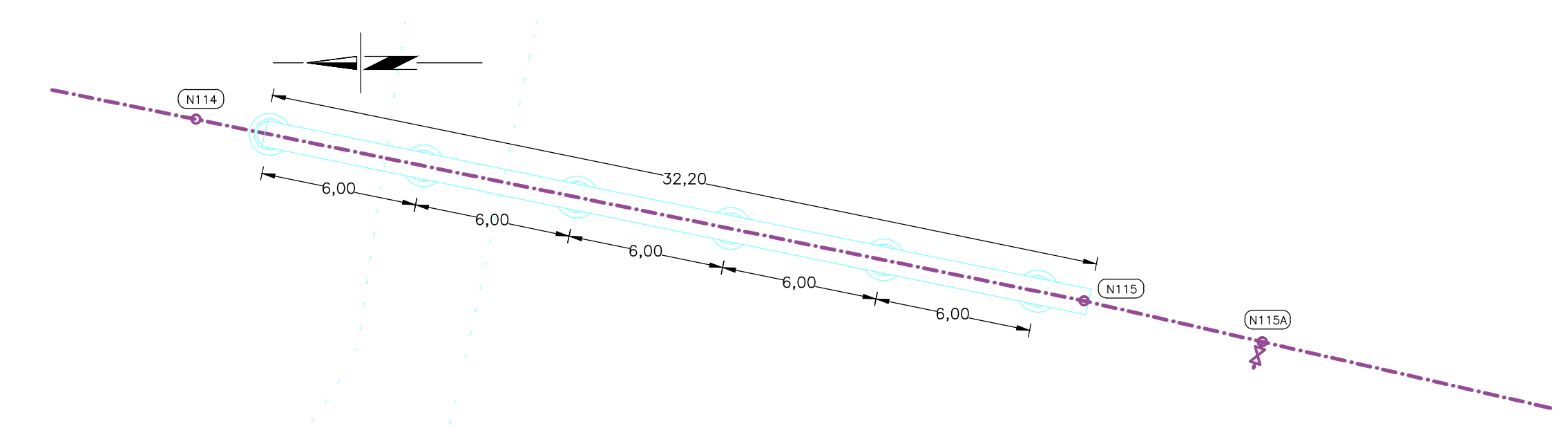
PERFIL LONGITUDINAL  
VIADUCTO N°3 ENTRE NODO N20-N22  
ESCALA 1:125



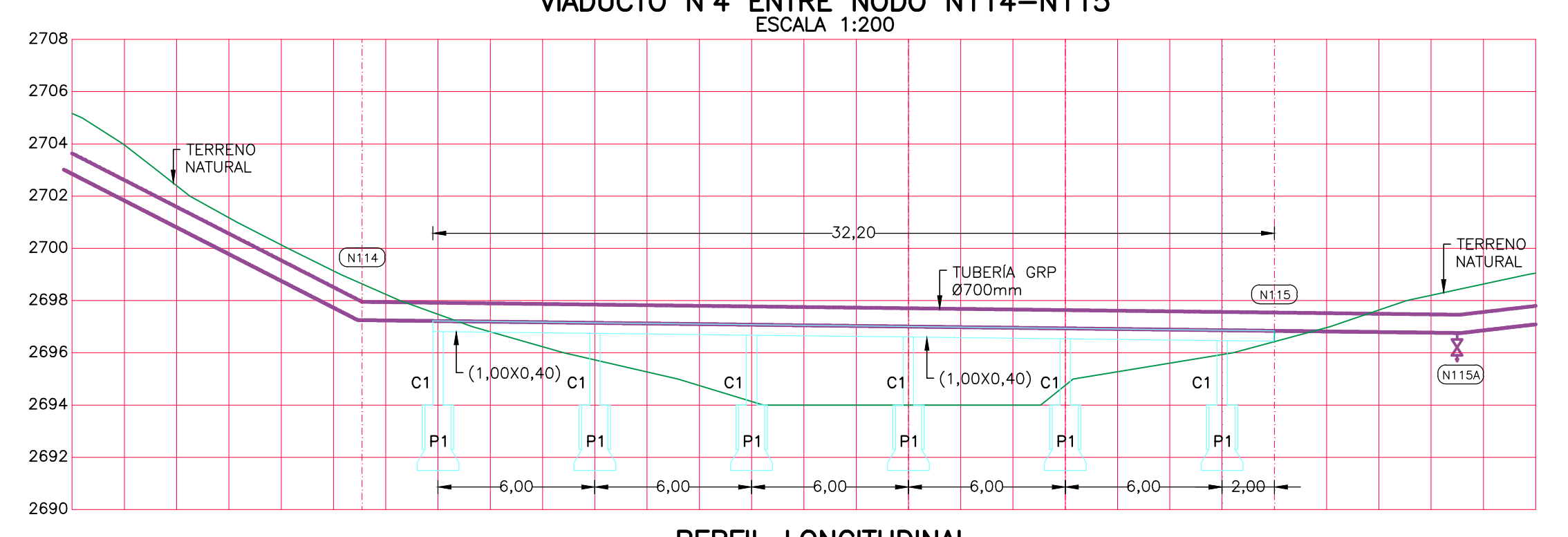
PLANTA  
VIADUCTO N°2 ENTRE NODO N13-N14  
ESCALA 1:125




PERFIL  
VIADUCTO N°2 ENTRE NODO N13-N14  
ESCALA 1:125



PLANTA  
VIADUCTO N°4 ENTRE NODO N114-N115  
ESCALA 1:200



PERFIL LONGITUDINAL  
VIADUCTO N°4 ENTRE NODO N114-N115  
ESCALA 1:200

Contratante:  Financiera del Desarrollo	Interventoria: CONSORCIO EH	Proyecto: CONSTRUCCIÓN Y OPTIMIZACIÓN DEL SISTEMA DE ADUQUEADO DEL SISTEMA DE ADUQUEADO	Revisó: Nombre: RUBÉN DARÍO PINZÓN CAMACHO, Matrícula Profesional: 02037198370	Aprobó: Nombre: RUBÉN DARÍO PINZÓN CAMACHO, Matrícula Profesional: 02037090073	DIBUJO: RUBÉN D. ARCHILA S. FECHA: ABRIL/2017	Aprobó Interventor: Nombre: _____, Matrícula Profesional: _____ Revisó Interventor: Nombre: _____, Matrícula Profesional: _____	CONTENIDO: LOCALIZACIÓN PASOS ELEVADOS	Escala: INDICADAS Nombre del archivo digital: 10 A 14_VIADUCTOS_ESTRUCTUR CAJAS_DETALLES_270317.dwg	SON: 10 DE 17 PLANO N°: 10
--	--------------------------------	--	---	---	--	--	---	--	-------------------------------------