

VILLA YAKI

DESARROLLO SANTA MARTHA

4

QUEBRADA LA PALMARA

VERTIMIENTO EL OVAL

170

171

185

611

610

187

186

619

618

614

612

622

617

615

621

620

616

191

190

191A

192

193

194

SAN AGUSTIN

195

624

201

203

625

200A

199A

198

628

629

196

196A

626

627

34A

34

32

31

583

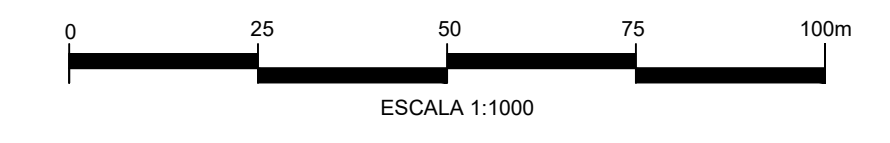
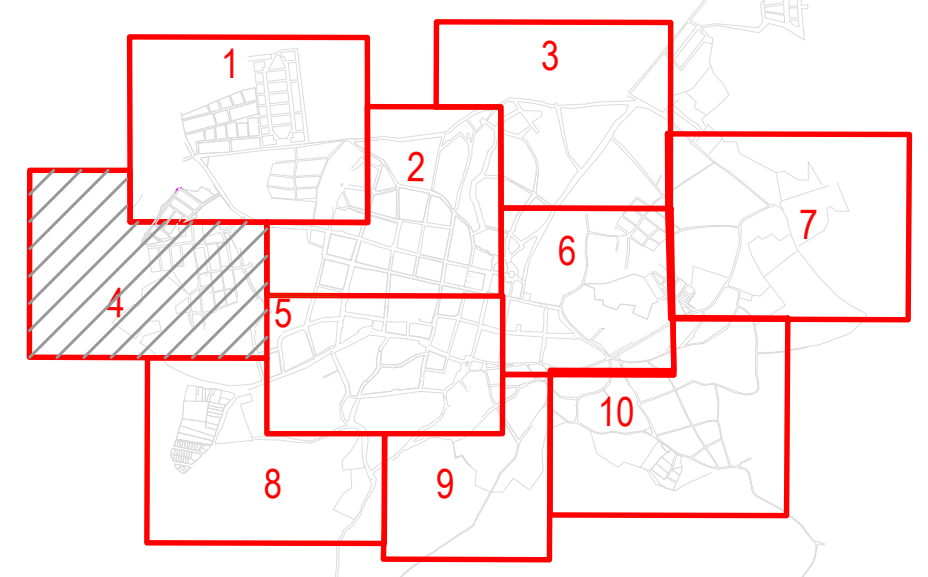
VALVULA 03* EXT. NA

VALVULA 03* INST. NA

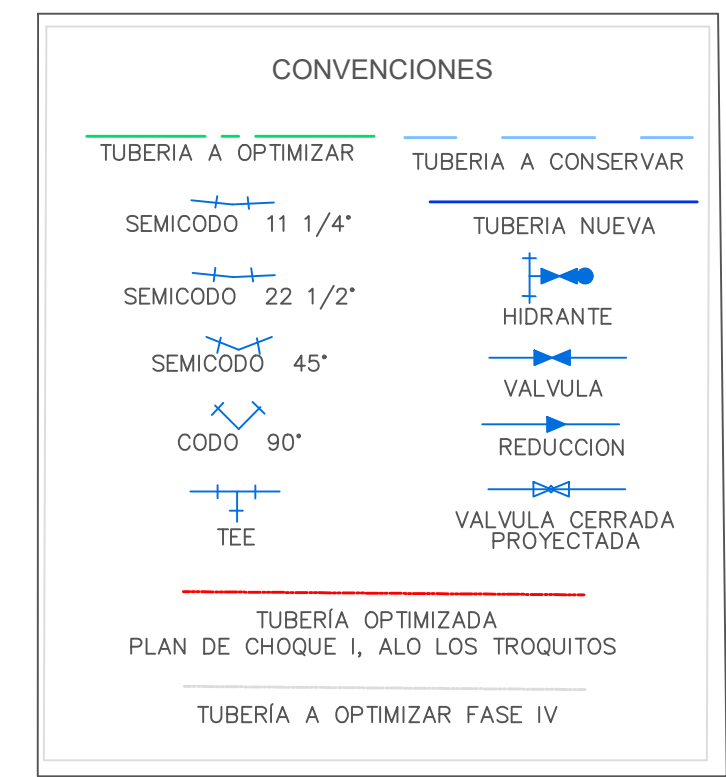
31

513

NO.	DESCRIPCION	FECHA	ELABORADO	REVISADO	APROBADO
1



- NOTAS:
- EL LEVANTAMIENTO TOPOGRAFICO CORRESPONDE A LOS ELABORADOS POR EL CONSULTOR Y ES UN ANEXO QUE HACE PARTE DEL INFORME DE DISEÑO FINAL.
 - EL PMAA ESTA DISEÑADO PARA UN PERIODO DE 25 AÑOS, Y EL AÑO FINAL DEL PERIODO ES EL 2044.
 - LAS DIMENSIONES ESTÁN DADAS EN METROS, EXCEPCIÓN DONDE SE INDIQUE OTRA UNIDAD.
 - EL TIPO DE TUBERIA NUEVA Y A RENOVAR ES PVC RDE 26.
 - PLANOS DE REFERENCIA: PLANCHAS IGAC 245 IV-B



MUNICIPIO DE AGUA DE DIOS
DEPARTAMENTO DE CUNDINAMARCA

Alcalde de
AGUA DE DIOS
Territorio para grandes cosas
LUIS FELIPE TAPIAS CÁRDENAS
Alcalde

NO.	MODIFICACION	FECHA	VO. BO.
1			
2			
3			
4			
5			

Vo. Bo.

OBSERVACIONES	LOCALIZACION

PROYECTO:	AJUSTE AL PROYECTO: OPTIMIZACIÓN Y CONSTRUCCIÓN DE LOS SISTEMAS DE ACUEDUCTO URBANO DEL MUNICIPIO DE AGUA DE DIOS, DEPARTAMENTO DE CUNDINAMARCA FASE III
CONTENIDO:	PLAN MAESTRO DE ACUEDUCTO PLANTA (4)

FECHA:	febrero/2021	PLANO Nº:	4 DE 13
ESCALA:	1:1000	ARCHIVO:	DISEÑO AGUA DE DIOS-ACUEDUCTO OPTIMIZACION - V111-1542-2021.dwg
		CODIGO:	REV-10

ESCALA 1:50000