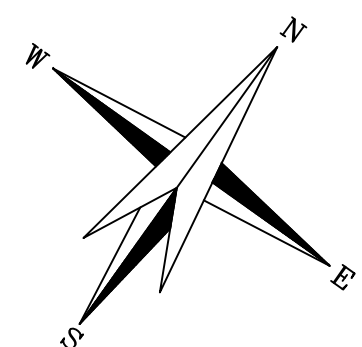
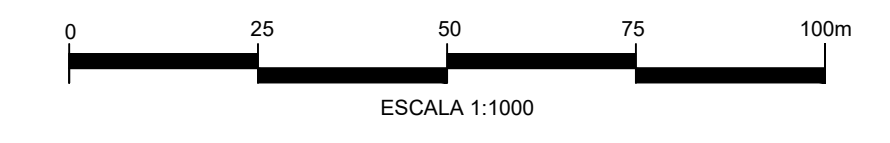
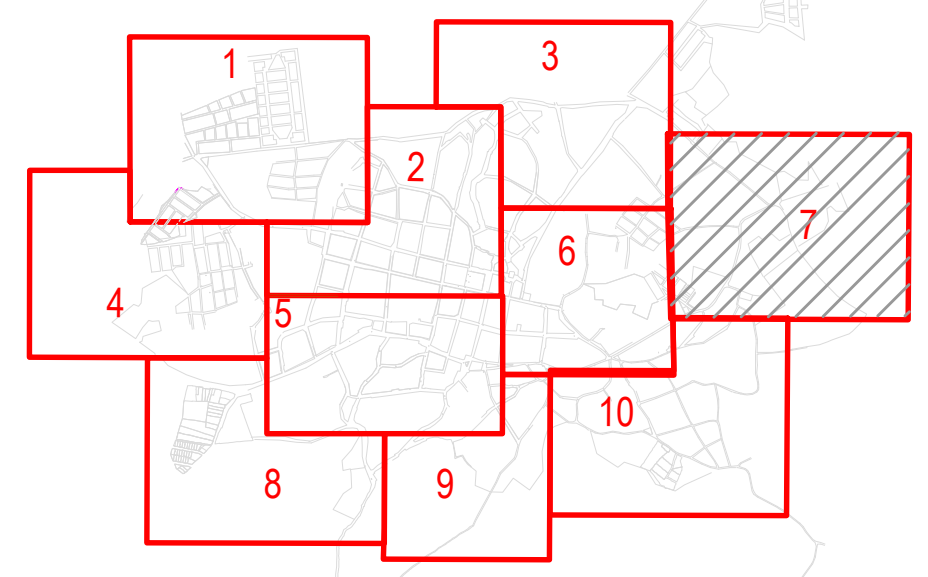
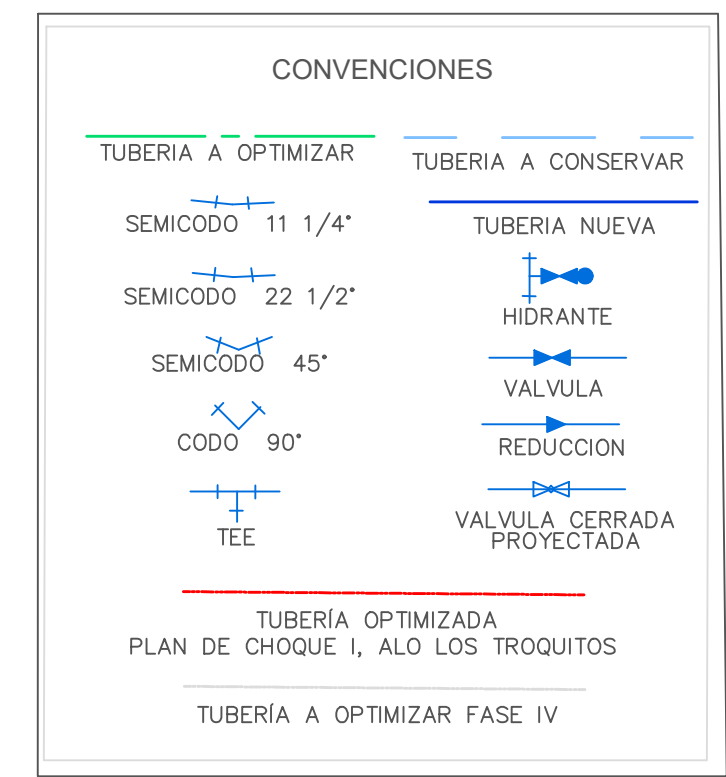


7

ITEM	DESCRIPCION	UNIDAD	CANTIDAD	VALOR UNITARIO	VALOR TOTAL
1	...	...	...	...	...
2	...	...	...	...	...
3	...	...	...	...	...
4	...	...	...	...	...
5	...	...	...	...	...
6	...	...	...	...	...
7	...	...	...	...	...
8	...	...	...	...	...
9	...	...	...	...	...
10	...	...	...	...	...



- NOTAS:
- EL LEVANTAMIENTO TOPOGRAFICO CORRESPONDE A LOS ELABORADOS POR EL CONSULTOR Y ES UN ANEXO QUE HACE PARTE DEL INFORME DE DISEÑO FINAL.
  - EL PMAA ESTA DISEÑADO PARA UN PERIODO DE 25 AÑOS, Y EL AÑO FINAL DEL PERIODO ES EL 2044.
  - LAS DIMENSIONES ESTÁN DADAS EN METROS, EXCEPCIÓN DONDE SE INDIQUE OTRA UNIDAD.
  - EL TIPO DE TUBERIA NUEVA Y A RENOVAR ES PVC RDE 26.
  - PLANOS DE REFERENCIA: PLANCHAS IGAC 245 IV-B

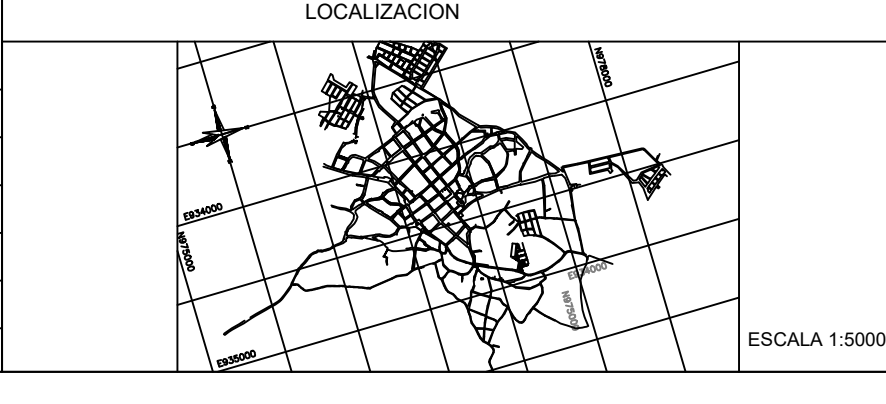


**MUNICIPIO DE AGUA DE DIOS**  
DEPARTAMENTO DE CUNDINAMARCA

Alcalde de **AGUA DE DIOS**  
Territorio para grandes cosas  
**LUIS FELIPE TAPIAS CÁRDENAS**  
Alcalde

NO.	MODIFICACION	FECHA	VO. BO.

OBSERVACIONES

PROYECTO: AJUSTE AL PROYECTO: OPTIMIZACIÓN Y CONSTRUCCIÓN DE LOS SISTEMAS DE ACUEDUCTO URBANO DEL MUNICIPIO DE AGUA DE DIOS, DEPARTAMENTO DE CUNDINAMARCA FASE III

CONTENIDO: PLAN MAESTRO DE ACUEDUCTO PLANTA (7)

PLANO DE DISEÑO

FECHA: febrero/2021	PLANO Nº: 7 DE 13
ESCALA: 1:1000	
ARCHIVO: DISEÑO AGUA DE DIOS-ACUEDUCTO OPTIMIZACION - V11-1542-2021.dwg	
CDWG: REV-10	