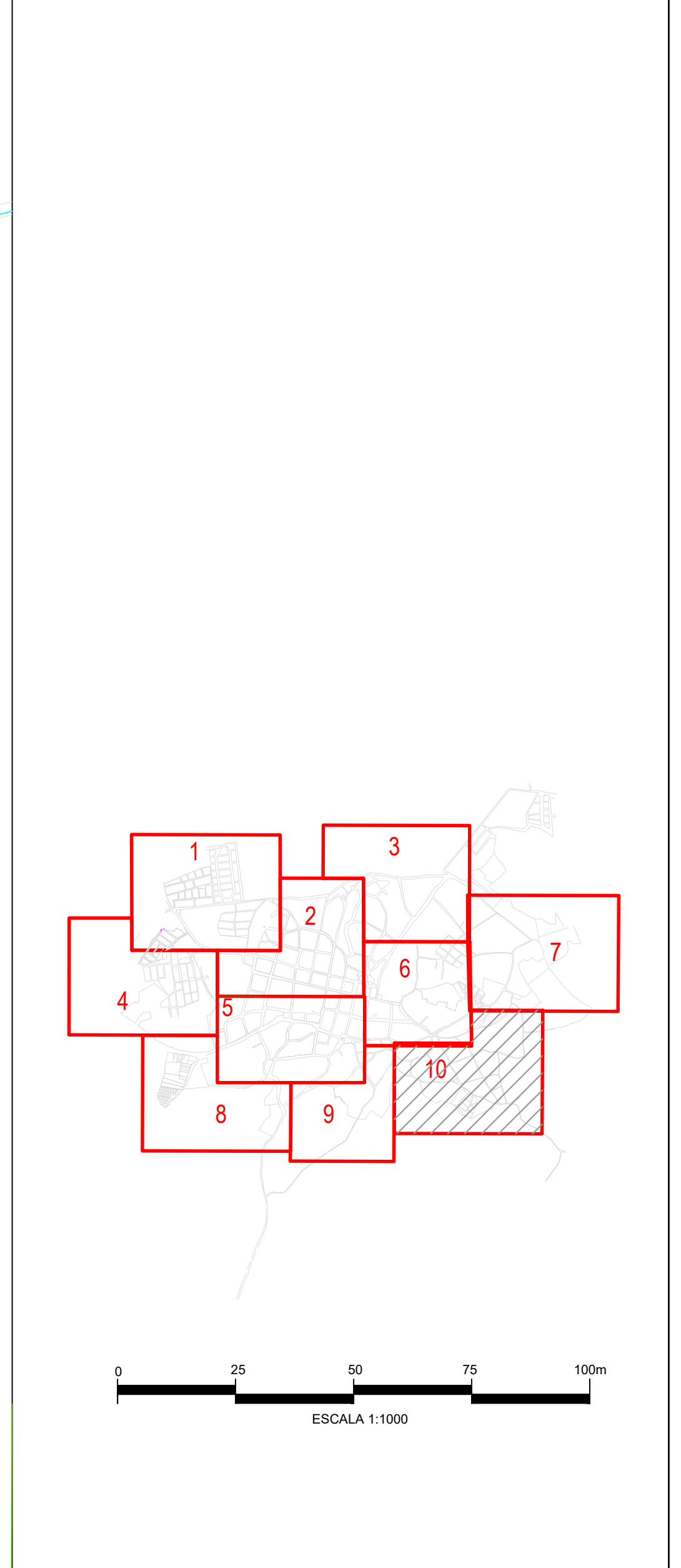
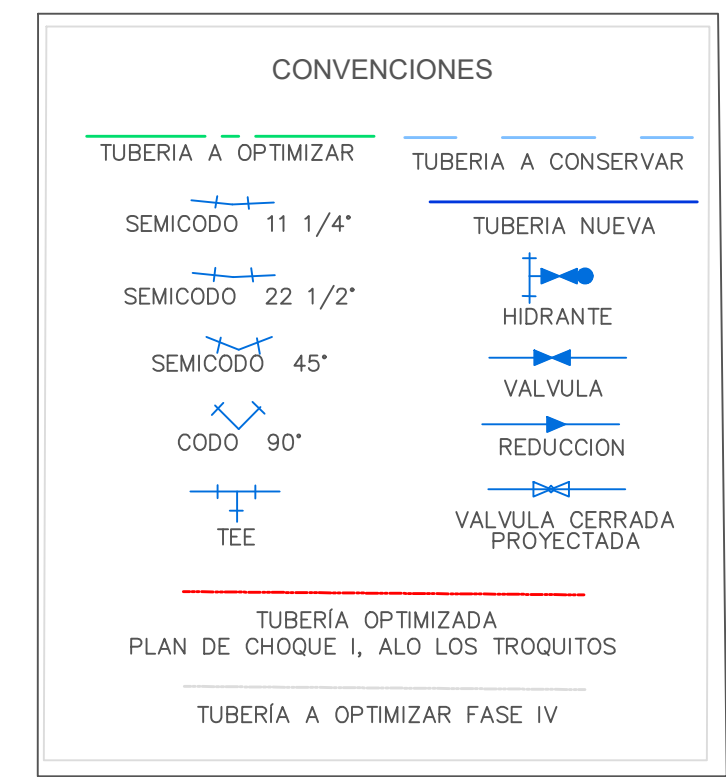


10

ITEM	DESCRIPCION	CANTIDAD	UNIDAD	VALOR UNITARIO	VALOR TOTAL
1
2
3
4
5
6
7
8
9
10



- NOTAS:**
- EL LEVANTAMIENTO TOPOGRAFICO CORRESPONDE A LOS ELABORADOS POR EL CONSULTOR Y ES UN ANEXO QUE HACE PARTE DEL INFORME DE DISEÑO FINAL.
 - EL PMAA ESTA DISEÑADO PARA UN PERIODO DE 25 AÑOS, Y EL AÑO FINAL DEL PERIODO ES EL 2044.
 - LAS DIMENSIONES ESTÁN DADAS EN METROS, EXCEPCIÓN DONDE SE INDIQUE OTRA UNIDAD.
 - EL TIPO DE TUBERIA NUEVA Y A RENOVAR ES PVC RDE 26.
 - PLANOS DE REFERENCIA: PLANCHAS IGAC 245 IV-B

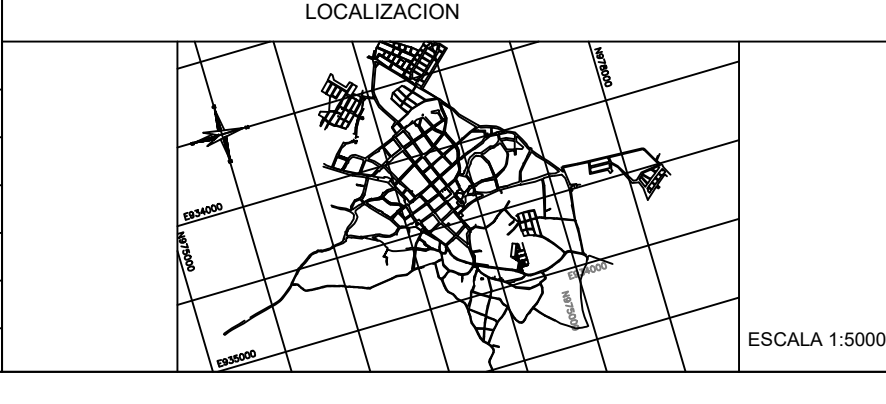


MUNICIPIO DE AGUA DE DIOS
DEPARTAMENTO DE CUNDINAMARCA

Alcaldía de
AGUA DE DIOS
Territorio para grandes cosas
LUIS FELIPE TAPIAS CÁRDENAS
Alcalde

NO.	MODIFICACION	FECHA	VO. BO.

OBSERVACIONES



PROYECTO: AJUSTE AL PROYECTO: OPTIMIZACIÓN Y CONSTRUCCIÓN DE LOS SISTEMAS DE ACUEDUCTO URBANO DEL MUNICIPIO DE AGUA DE DIOS, DEPARTAMENTO DE CUNDINAMARCA FASE III

CONTENIDO: PLAN MAESTRO DE ACUEDUCTO PLANTA (10)

FECHA: febrero/2021	PLANO Nº: 10
ESCALA: 1:1000	DE 13
ARCHIVO: DISEÑO AGUA DE DIOS-ACUEDUCTO OPTIMIZACIÓN - V11-1542-2021.dwg	REV-10