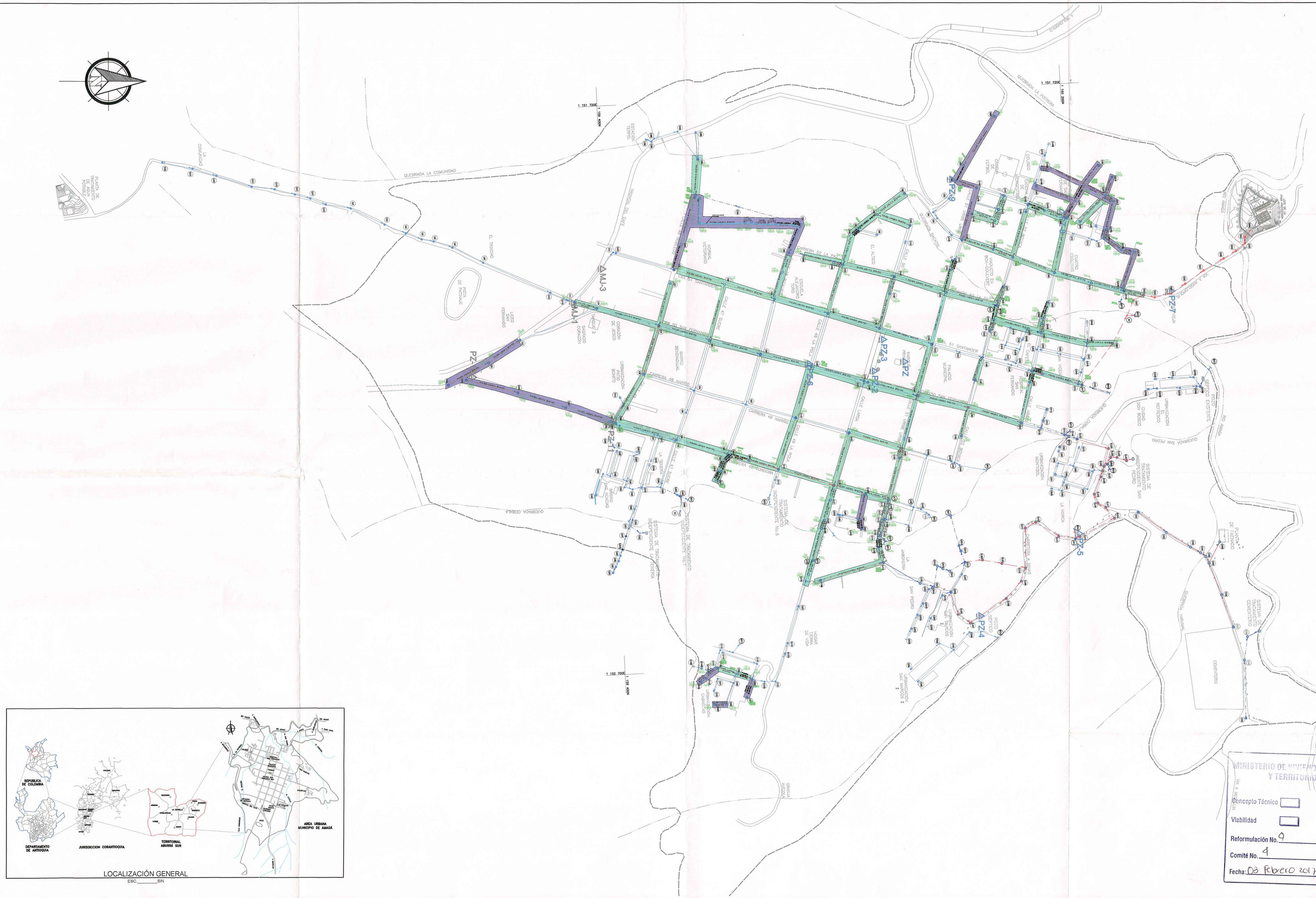
QUEBRADA LA COMUNIDAD
QUEBRADA LA POTRERA
QUEBRADA CISNARA
QUEBRADA SAN PEDRO
PLANTA DE TRATAMIENTO POTABLE
ESTACION TERPEL
PISTA DE PATINAJE
ALTO SAN FERNANDO
CORAZON DE JESUS
SAGRADO CORAZON
BARRIO BERNARDITAL
URBANIZACION PATIO BONITO
PALACIO MUNICIPAL
PARQUE PRINCIPAL
SAN FERNANDO
CUARTEL BOMBEROS
CENTRO DE SALUD
CEMENTERIO
CENTRO DE CONVENCIONES
URBANIZACION MONTSERRAT
URBANIZACION CIUDAD DEL BOSQUE
URBANIZACION SAN MATEO
URBANIZACION SAN MATEO I
URBANIZACION SAN MATEO II
URBANIZACION SAN PEDRO
URBANIZACION EL REFUGIO
SECTOR CONSTITUCION
SECTOR DE LA CRUZ
SECTOR DE LA CAPILLA
SECTOR DE LA CAPILLA
SECTOR DE LA CAPILLA

DE CÁMARA Nº	A CÁMARA Nº	LONGITUD TRAMO (m)	DIÁMETRO
156	ALV191	89.0500	710
ALV191	191B	21.8400	400
191B	222	82.4500	400
222	244	81.1400	400
244	CD20	42.8100	400
194	192	53.4100	200
192	192A	24.4400	250
192A	ALV191	7.0800	250
191N	191B	20.7700	250
200	202	53.6300	250
202	202A	25.4800	250
202A	202B	7.8100	250
202B	222	14.7200	250
203	205	34.1300	200
205	242	41.4500	200
242	244	26.5800	250
244A	244	36.2600	250
250N	CJ250	11.8100	150
CJ250	222	23.1100	200
150	C152	34.8400	200
C152	154	16.4500	250
154	156	39.8400	250
26	50	90.5500	315
50	66	88.2900	315
66	106	93.3300	400
106	136	91.2000	400
136	158	93.1000	500
158	156	91.3000	600
140	138	28.8600	200
138	136	61.5000	250
CJ38C	38A	8.4000	200
38A	38B	6.4600	200
38B	40A	40.8700	250
40A	38	58.2800	250
38	32	60.2500	315
32	32A	76.8500	450
32A	70	109.8800	450
70	68	52.9800	450
68	68B	25.3700	450
68B	104	51.3900	450
104	102	15.6600	450
102	140	89.6400	600
140	156	90.9200	710
38N	38	46.0100	250
106	102	86.6900	250
96	98	58.4400	250
98	97	41.7700	400
97	100	8.8200	400
100	102	55.4000	400
142	144	29.2400	200
144	98	58.3200	250
99	97	33.5400	200
142	140	61.2200	200
26	26A	44.7400	250
26A	32	87.4900	400
ALV191	BOT20	2.2400	710
150	194A	55.2100	250
194A	194	34.7600	250
194	200	75.8200	315
200	C219	65.5900	450
C219	C219A	57.3800	450
C219A	CO23	40.1200	250
90	92	31.5800	200
92	94	34.4300	200
94	95	11.4900	200
95	CJ146	36.3000	250
CJ146	150.0000	18.6800	250
88A	88	106.7100	250
88	90	28.7400	250
90	CJ148	36.4000	250
CJ148	150	91.9900	250
145N	CJ145	20.8200	200
CJ145	CJ146A	48.2200	250
CJ146A	CJ196	38.8500	250
CJ196	197A	29.1000	315
197A	198	37.5100	315
198	200	94.0000	315
39O	39B	70.4000	250
39B	198	33.1500	200
39C	39B	73.9500	250
147N	CJ147B	40.6500	250
CJ147B	CJ147A	20.2600	250
CJ147A	CJ147	24.7500	250
CJ147	CJ196	42.8600	250
147M	CJ147A	42.2600	150
CJ148	CJ147	48.0600	200
197	198A	53.5400	200
198A	198	1.0600	200
CJ196	195	11.6700	200
195	194	79.8300	250
145M	CJ201B	114.3400	200
CJ201B	CJ201C	15.6000	250
CJ201C	CJ278A	49.6000	315
CJ278A	CJ278	13.9400	315
CJ278	CJ278B	35.0000	315
CJ278B	CJ278C	19.3400	315
CJ278C	CJ278D	64.1400	400
CJ278D	ALV219A	4.7300	400
ALV219A	BOT15	18.8800	450
201N	CJ201B	32.6900	250
CJ199	CJ201B	61.8700	200
TC38	CJ201B	49.6000	200
CJ199	CJ278A	19.5400	250
272	274	33.6100	200
274	276	7.8900	200
276	CJ278	12.9400	200

DE CÁMARA Nº	A CÁMARA Nº	LONGITUD TRAMO (m)	DIÁMETRO
C256	CL306	39.1200	250
CL306	CL307	24.6100	250
CL307	CL308	73.4800	250
CL308	CL309	38.6400	250
CL309	CL310	22.8000	250
CL310	CL311	67.1000	315
CL311	CL312	19.0200	315
CL312	CL313	45.6700	315
CL313	ALV314	28.1500	315
ALV314	CL315	7.4500	250
CL315	CL316	66.1900	250
CL316	CL317	22.7000	250
CL317	CL318	14.3300	250
CL318	CL319	15.3900	250
CL319	CL320	31.3000	250
CL320	CL321	9.6800	250
CL321	CL322	8.4300	400
CL322	ALV290A	4.3700	450
ALV290A	CL325	11.9600	250
CL325	CL326	9.4000	250
CL326	CL327	16.2800	250
CL327	TANQUE SEPTICO SAN PEDRO	10.5200	250
ALV314	BOT7A	13.6800	315
ALV290A	BOT29A	11.9600	450
255N	CJ255	21.4800	250
CJ255	CJ179	42.1000	250
CJ179	CJ256	14.1900	300
CJ256	CJ257	34.8500	300
CJ257	ALV251F	19.5600	200
ALV251F	CL300	29.9000	250
CL300	CL301	32.8700	250
CL301	CL310	40.0700	250
ALV251F	CJ251G	19.2700	315
CJ251G	CJ251H	8.3900	315
CJ251H	BOT7	52.7500	315
253N	CJ253	22.0400	200
CJ253	CJ252A	24.7700	200
CJ252A	CJ251B	20.3600	200
CJ251B	CJ251	25.3000	200
CJ251	CJ251A	5.5700	200
CJ251A	CJ251C	1.5000	250
CJ251C	CJ251C2	36.0100	315
CJ251C2	CJ251D	8.9900	315
CJ251D	CJ251E	12.2400	315
CJ251E	ALV251F	29.3600	315
CJ176	CJ178	72.1700	250
CJ178	CJ251C	25.2200	250
291	280	20.2100	200
280	286	25.2200	200
286	288	33.0000	250
288	290	3.2200	250
273	286	33.1800	200
210	213A	20.2100	200
213A	214.0000	41.8100	250
214	214A	6.7000	250
214A	CL323	13.7000	315
CL323	CL324	55.9500	315
CL324	CL322	29.9800	315
211A	213	20.0000	250
213	213A	11.9200	250
292	293	7.4000	200
293	214A	23.7500	250
58	59A	76.3900	375
59A	59B	6.1800	375
59B	CJ59C	30.6300	400
CJ59C	ALV59D	4.4700	400
ALV59D	59N	9.2200	250
59N	T S 1	18.3100	250
ALV59D	BOT 1	19.1600	400
57AA	57B	32.3400	250
57N	57C	38.0800	200
260	258	81.5800	250
258	258A	39.5500	250
258A	T SEPT 1	27.8400	250
259	259A	65.8600	250
259A	258	26.0800	250
C238	C236	28.3300	250
C236	C236A	35.3500	200
C236A	C236B	18.4000	200
C236B	T SEPT 2	12.4400	250
C230A	C230B	14.2700	200
C230B	C230	38.5700	200
C230	C236C	27.4200	200
C236C	C236B	5.5400	200

DE CÁMARA Nº	A CÁMARA Nº	LONGITUD TRAMO (m)	DIÁMETRO
24	26	86.37	250
26	30	98.56	315
30	30B	2.78	400
30B	59	106.68	450
59	60	91.04	450
60	60A	3.87	600
60A	60B	31.51	250
60B	112	52.89	250
112	130	98.02	315
130	130B	55.41	450
130B	170	39.02	450
170	169	73.11	315
169	168	16.60	400
168	160	92.99	600
160	186	88.80	600
186	210	93.75	600
210	208	70.11	710
208	206	18.20	710
206	207	17.00	710
207	216	63.27	710
216	217	5.53	710
TC14	29	14.96	300
29	30A	24.32	300
30A	30B	7.16	300
132	130	87.50	250
113N	113C	9.97	250
113C	113B	24.67	250
113B	265	31.82	250
265	264	28.47	250
264	122B	20.63	300
125	126A	57.11	250
126A	128	12.32	250
128	127	35.17	400
127	130	25.76	400
266A	266	18.59	250
266	268	36.04	200
268	265	15.63	200
270	271	20.62	200
271	268	26.94	200
116	118	61.69	200
118	264	26.37	200
263	264	31.78	250
254	86	1.74	150
86	84	3.47	150
84	82	26.45	200
82	130B	48.33	250
252	82	15.94	250
176N	176	111.17	250
176	176B	27.48	400
176B	174A	11.34	250
174A	174	3.47	250
174	173	28.80	250
173	170	34.47	250
TC17	172	18.23	250
172	170	2.39	250
110	132	94.52	200
132	168	94.34	250
12	16	38.48	315
16	24	109.99	450
24	52	89.40	500
52	64	90.57	500
64	108	88.54	500
108	134	92.74	600
134	164	6.23	600
164	160	86.53	600
18	20	78.91	250
20	22	65.67	315
22	16	141.95	400
27	24	73.92	315
50	52	98.18	250
110	108	91.25	250
132	133	87.75	250
133	164	6.76	375
158	160	91.46	250
185	186	46.84	250
TC23	157	43.32	200
157	188	38.40	200
188	248	50.12	300
248	206	36.60	300
186	187	48.29	200
187	188	40.39	250
TC24	188	41.35	250
TC25	188	41.33	300
191A	187A	39.63	200
187A	187B	29.21	200
187B	246	18.45	200
246	206	30.52	200

DE CÁMARA Nº	A CÁMARA Nº	LONGITUD TRAMO (m)	DIÁMETRO
TC36	187B	41.0100	200
TC27	246	42.3900	200
222	204	28.8500	300
204	206	37.1700	300
218	240	21.5400	200
240	216	19.5000	250
345	346	90.6100	250
346	347	85.2200	400
347	30	85.6400	400
60A	61	9.7700	600
61	63	20.5100	600
63	BOT6	17.1900	600
CO21	BOT CO21	10.6800	500
125	BOT12	3.2300	400
176B	BOT13	10.3700	400
170	1701	4.9300	500
1701	1702	32.3300	823
1702	1703	22.3400	823
1703	BOT71	13.5500	823
217	219	20.8600	710
219	BOT26	26.7800	710

DE CÁMARA Nº	A CÁMARA Nº	LONGITUD TRAMO (m)	DIÁMETRO
2N	B1	11.2000	250
B1	B2	10.2900	250
B2	B3	9.1000	250
B3	57D	10.7100	250
57D	57E	22.6400	250
57E	351	17.9100	250
351	352	19.4700	250
352	T.S. La Tenería	10.4500	250
57B	58A	38.1000	200
58A	350	23.4000	250
350	351	4.4000	250
331	332	58.3300	200
332	333	48.0300	200
333	334	18.7000	200
334	335	10.2900	200
335	340	10.8000	200
340	PTA FAEN	39.8700	200
337	336	57.7500	200
336	340	58.0600	200
339	338	98.8000	250
338	338A	39.5500	250
338A	T SEPT 4	21.5700	250

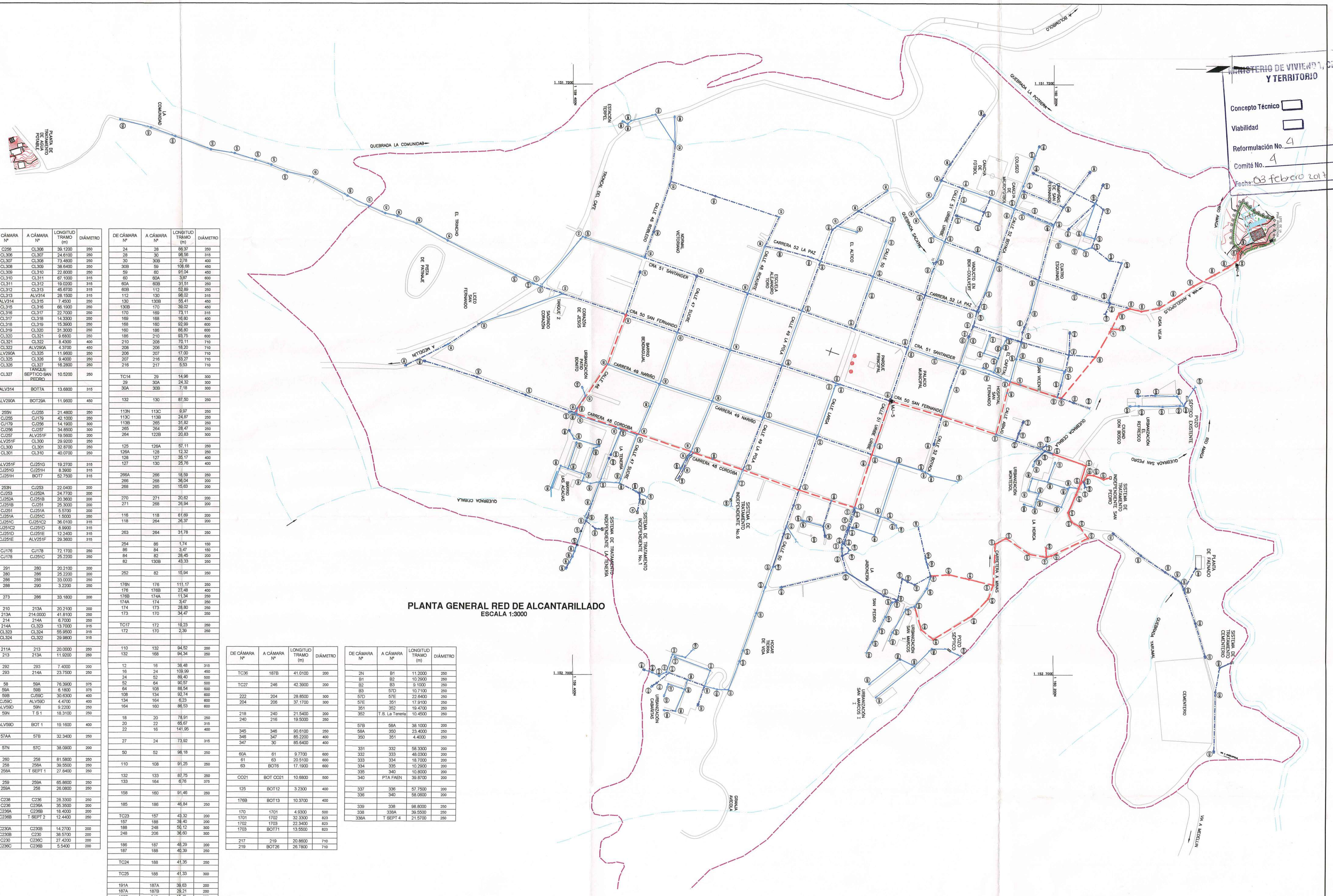
QUEBRADA LA COMUNIDAD
QUEBRADA CRIBALA
QUEBRADA LA POTRERA
QUEBRADA SAN FERNANDO
QUEBRADA CIELITO
QUEBRADA SALADA
CRA 51 SANTANDER
CRA 50 SAN FERNANDO
CARRERA 52 LA PAZ
CARRERA 49 NARIÑO
CARRERA 48 CORDOBA
CALLE 49 BOLIVAR
CALLE 50
CALLE 51 JUNIN
CALLE 52 BRICEÑO
CALLE 53 URIBE URIBE
CALLE 54 PALACIO
CALLE 55 BERRIO
CALLE 56 MEJIA
CALLE 57 SUCRE
CALLE 58 ANTIOQUIA
CALLE 59 CARABOBO
CALLE 60 BOYACA
CALLE 61 CAUCA
CALLE 62 NARIÑO
CALLE 63 CALDAS
CALLE 64 RICAURTE
CALLE 65 CUNDINAMARCA
CALLE 66 TOLIMA
CALLE 67 HUILA
CALLE 68 NARIÑO
CALLE 69 VALLE
CALLE 70 CAUCA
CALLE 71 NARIÑO
CALLE 72 CORDOBA
CALLE 73 BOLIVAR
CALLE 74 SUCRE
CALLE 75 JUNIN
CALLE 76 BOYACA
CALLE 77 CALDAS
CALLE 78 ANTIOQUIA
CALLE 79 BOLIVAR
CALLE 80 CARABOBO
CALLE 81 CUNDINAMARCA
CALLE 82 TOLIMA
CALLE 83 HUILA
CALLE 84 CAUCA
CALLE 85 NARIÑO
CALLE 86 VALLE
CALLE 87 CALDAS
CALLE 88 ANTIOQUIA
CALLE 89 BOLIVAR
CALLE 90 CARABOBO
CALLE 91 CUNDINAMARCA
CALLE 92 TOLIMA
CALLE 93 HUILA
CALLE 94 CAUCA
CALLE 95 NARIÑO
CALLE 96 VALLE
CALLE 97 CALDAS
CALLE 98 ANTIOQUIA
CALLE 99 BOLIVAR
CALLE 100 CARABOBO
CALLE 101 CUNDINAMARCA
CALLE 102 TOLIMA
CALLE 103 HUILA
CALLE 104 CAUCA
CALLE 105 NARIÑO
CALLE 106 VALLE
CALLE 107 CALDAS
CALLE 108 ANTIOQUIA
CALLE 109 BOLIVAR
CALLE 110 CARABOBO
CALLE 111 CUNDINAMARCA
CALLE 112 TOLIMA
CALLE 113 HUILA
CALLE 114 CAUCA
CALLE 115 NARIÑO
CALLE 116 VALLE
CALLE 117 CALDAS
CALLE 118 ANTIOQUIA
CALLE 119 BOLIVAR
CALLE 120 CARABOBO
CALLE 121 CUNDINAMARCA
CALLE 122 TOLIMA
CALLE 123 HUILA
CALLE 124 CAUCA
CALLE 125 NARIÑO
CALLE 126 VALLE
CALLE 127 CALDAS
CALLE 128 ANTIOQUIA
CALLE 129 BOLIVAR
CALLE 130 CARABOBO
CALLE 131 CUNDINAMARCA
CALLE 132 TOLIMA
CALLE 133 HUILA
CALLE 134 CAUCA
CALLE 135 NARIÑO
CALLE 136 VALLE
CALLE 137 CALDAS
CALLE 138 ANTIOQUIA
CALLE 139 BOLIVAR
CALLE 140 CARABOBO
CALLE 141 CUNDINAMARCA
CALLE 142 TOLIMA
CALLE 143 HUILA
CALLE 144 CAUCA
CALLE 145 NARIÑO
CALLE 146 VALLE
CALLE 147 CALDAS
CALLE 148 ANTIOQUIA
CALLE 149 BOLIVAR
CALLE 150 CARABOBO
CALLE 151 CUNDINAMARCA
CALLE 152 TOLIMA
CALLE 153 HUILA
CALLE 154 CAUCA
CALLE 155 NARIÑO
CALLE 156 VALLE
CALLE 157 CALDAS
CALLE 158 ANTIOQUIA
CALLE 159 BOLIVAR
CALLE 160 CARABOBO
CALLE 161 CUNDINAMARCA
CALLE 162 TOLIMA
CALLE 163 HUILA
CALLE 164 CAUCA
CALLE 165 NARIÑO
CALLE 166 VALLE
CALLE 167 CALDAS
CALLE 168 ANTIOQUIA
CALLE 169 BOLIVAR
CALLE 170 CARABOBO
CALLE 171 CUNDINAMARCA
CALLE 172 TOLIMA
CALLE 173 HUILA
CALLE 174 CAUCA
CALLE 175 NARIÑO
CALLE 176 VALLE
CALLE 177 CALDAS
CALLE 178 ANTIOQUIA
CALLE 179 BOLIVAR
CALLE 180 CARABOBO
CALLE 181 CUNDINAMARCA
CALLE 182 TOLIMA
CALLE 183 HUILA
CALLE 184 CAUCA
CALLE 185 NARIÑO
CALLE 186 VALLE
CALLE 187 CALDAS
CALLE 188 ANTIOQUIA
CALLE 189 BOLIVAR
CALLE 190 CARABOBO
CALLE 191 CUNDINAMARCA
CALLE 192 TOLIMA
CALLE 193 HUILA
CALLE 194 CAUCA
CALLE 195 NARIÑO
CALLE 196 VALLE
CALLE 197 CALDAS
CALLE 198 ANTIOQUIA
CALLE 199 BOLIVAR
CALLE 200 CARABOBO
CALLE 201 CUNDINAMARCA
CALLE 202 TOLIMA
CALLE 203 HUILA
CALLE 204 CAUCA
CALLE 205 NARIÑO
CALLE 206 VALLE
CALLE 207 CALDAS
CALLE 208 ANTIOQUIA
CALLE 209 BOLIVAR
CALLE 210 CARABOBO
CALLE 211 CUNDINAMARCA
CALLE 212 TOLIMA
CALLE 213 HUILA
CALLE 214 CAUCA
CALLE 215 NARIÑO
CALLE 216 VALLE
CALLE 217 CALDAS
CALLE 218 ANTIOQUIA
CALLE 219 BOLIVAR
CALLE 220 CARABOBO
CALLE 221 CUNDINAMARCA
CALLE 222 TOLIMA
CALLE 223 HUILA
CALLE 224 CAUCA
CALLE 225 NARIÑO
CALLE 226 VALLE
CALLE 227 CALDAS
CALLE 228 ANTIOQUIA
CALLE 229 BOLIVAR
CALLE 230 CARABOBO
CALLE 231 CUNDINAMARCA
CALLE 232 TOLIMA
CALLE 233 HUILA
CALLE 234 CAUCA
CALLE 235 NARIÑO
CALLE 236 VALLE
CALLE 237 CALDAS
CALLE 238 ANTIOQUIA
CALLE 239 BOLIVAR
CALLE 240 CARABOBO
CALLE 241 CUNDINAMARCA
CALLE 242 TOLIMA
CALLE 243 HUILA
CALLE 244 CAUCA
CALLE 245 NARIÑO
CALLE 246 VALLE
CALLE 247 CALDAS
CALLE 248 ANTIOQUIA
CALLE 249 BOLIVAR
CALLE 250 CARABOBO
CALLE 251 CUNDINAMARCA
CALLE 252 TOLIMA
CALLE 253 HUILA
CALLE 254 CAUCA
CALLE 255 NARIÑO
CALLE 256 VALLE
CALLE 257 CALDAS
CALLE 258 ANTIOQUIA
CALLE 259 BOLIVAR
CALLE 260 CARABOBO
CALLE 261 CUNDINAMARCA
CALLE 262 TOLIMA
CALLE 263 HUILA
CALLE 264 CAUCA
CALLE 265 NARIÑO
CALLE 266 VALLE
CALLE 267 CALDAS
CALLE 268 ANTIOQUIA
CALLE 269 BOLIVAR
CALLE 270 CARABOBO
CALLE 271 CUNDINAMARCA
CALLE 272 TOLIMA
CALLE 273 HUILA
CALLE 274 CAUCA
CALLE 275 NARIÑO
CALLE 276 VALLE
CALLE 277 CALDAS
CALLE 278 ANTIOQUIA
CALLE 279 BOLIVAR
CALLE 280 CARABOBO
CALLE 281 CUNDINAMARCA
CALLE 282 TOLIMA
CALLE 283 HUILA
CALLE 284 CAUCA
CALLE 285 NARIÑO
CALLE 286 VALLE
CALLE 287 CALDAS
CALLE 288 ANTIOQUIA
CALLE 289 BOLIVAR
CALLE 290 CARABOBO
CALLE 291 CUNDINAMARCA
CALLE 292 TOLIMA
CALLE 293 HUILA
CALLE 294 CAUCA
CALLE 295 NARIÑO
CALLE 296 VALLE
CALLE 297 CALDAS
CALLE 298 ANTIOQUIA
CALLE 299 BOLIVAR
CALLE 300 CARABOBO
CALLE 301 CUNDINAMARCA
CALLE 302 TOLIMA
CALLE 303 HUILA
CALLE 304 CAUCA
CALLE 305 NARIÑO
CALLE 306 VALLE
CALLE 307 CALDAS
CALLE 308 ANTIOQUIA
CALLE 309 BOLIVAR
CALLE 310 CARABOBO
CALLE 311 CUNDINAMARCA
CALLE 312 TOLIMA
CALLE 313 HUILA
CALLE 314 CAUCA
CALLE 315 NARIÑO
CALLE 316 VALLE
CALLE 317 CALDAS
CALLE 318 ANTIOQUIA
CALLE 319 BOLIVAR
CALLE 320 CARABOBO
CALLE 321 CUNDINAMARCA
CALLE 322 TOLIMA
CALLE 323 HUILA
CALLE 324 CAUCA
CALLE 325 NARIÑO
CALLE 326 VALLE
CALLE 327 CALDAS
CALLE 328 ANTIOQUIA
CALLE 329 BOLIVAR
CALLE 330 CARABOBO
CALLE 331 CUNDINAMARCA
CALLE 332 TOLIMA
CALLE 333 HUILA
CALLE 334 CAUCA
CALLE 335 NARIÑO
CALLE 336 VALLE
CALLE 337 CALDAS
CALLE 338 ANTIOQUIA
CALLE 339 BOLIVAR
CALLE 340 CARABOBO
CALLE 341 CUNDINAMARCA
CALLE 342 TOLIMA
CALLE 343 HUILA
CALLE 344 CAUCA
CALLE 345 NARIÑO
CALLE 346 VALLE
CALLE 347 CALDAS
CALLE 348 ANTIOQUIA
CALLE 349 BOLIVAR
CALLE 350 CARABOBO
CALLE 351 CUNDINAMARCA
CALLE 352 TOLIMA
CALLE 353 HUILA
CALLE 354 CAUCA
CALLE 355 NARIÑO
CALLE 356 VALLE
CALLE 357 CALDAS
CALLE 358 ANTIOQUIA
CALLE 359 BOLIVAR
CALLE 360 CARABOBO
CALLE 361 CUNDINAMARCA
CALLE 362 TOLIMA
CALLE 363 HUILA
CALLE 364 CAUCA
CALLE 365 NARIÑO
CALLE 366 VALLE
CALLE 367 CALDAS
CALLE 368 ANTIOQUIA
CALLE 369 BOLIVAR
CALLE 370 CARABOBO
CALLE 371 CUNDINAMARCA
CALLE 372 TOLIMA
CALLE 373 HUILA
CALLE 374 CAUCA
CALLE 375 NARIÑO
CALLE 376 VALLE
CALLE 377 CALDAS
CALLE 378 ANTIOQUIA
CALLE 379 BOLIVAR
CALLE 380 CARABOBO
CALLE 381 CUNDINAMARCA
CALLE 382 TOLIMA
CALLE 383 HUILA
CALLE 384 CAUCA
CALLE 385 NARIÑO
CALLE 386 VALLE
CALLE 387 CALDAS
CALLE 388 ANTIOQUIA
CALLE 389 BOLIVAR
CALLE 390 CARABOBO
CALLE 391 CUNDINAMARCA
CALLE 392 TOLIMA
CALLE 393 HUILA
CALLE 394 CAUCA
CALLE 395 NARIÑO
CALLE 396 VALLE
CALLE 397 CALDAS
CALLE 398 ANTIOQUIA
CALLE 399 BOLIVAR
CALLE 400 CARABOBO
CALLE 401 CUNDINAMARCA
CALLE 402 TOLIMA
CALLE 403 HUILA
CALLE 404 CAUCA
CALLE 405 NARIÑO
CALLE 406 VALLE
CALLE 407 CALDAS
CALLE 408 ANTIOQUIA
CALLE 409 BOLIVAR
CALLE 410 CARABOBO
CALLE 411 CUNDINAMARCA
CALLE 412 TOLIMA
CALLE 413 HUILA
CALLE 414 CAUCA
CALLE 415 NARIÑO
CALLE 416 VALLE
CALLE 417 CALDAS
CALLE 418 ANTIOQUIA
CALLE 419 BOLIVAR
CALLE 420 CARABOBO
CALLE 421 CUNDINAMARCA
CALLE 422 TOLIMA
CALLE 423 HUILA
CALLE 424 CAUCA
CALLE 425 NARIÑO
CALLE 426 VALLE
CALLE 427 CALDAS
CALLE 428 ANTIOQUIA
CALLE 429 BOLIVAR
CALLE 430 CARABOBO
CALLE 431 CUNDINAMARCA
CALLE 432 TOLIMA
CALLE 433 HUILA
CALLE 434 CAUCA
CALLE 435 NARIÑO
CALLE 436 VALLE
CALLE 437 CALDAS
CALLE 438 ANTIOQUIA
CALLE 439 BOLIVAR
CALLE 440 CARABOBO
CALLE 441 CUNDINAMARCA
CALLE 442 TOLIMA
CALLE 443 HUILA
CALLE 444 CAUCA
CALLE 445 NARIÑO
CALLE 446 VALLE
CALLE 447 CALDAS
CALLE 448 ANTIOQUIA
CALLE 449 BOLIVAR
CALLE 450 CARABOBO
CALLE 451 CUNDINAMARCA
CALLE 452 TOLIMA
CALLE 453 HUILA
CALLE 454 CAUCA
CALLE 455 NARIÑO
CALLE 456 VALLE
CALLE 457 CALDAS
CALLE 458 ANTIOQUIA
CALLE 459 BOLIVAR
CALLE 460 CARABOBO
CALLE 461 CUNDINAMARCA
CALLE 462 TOLIMA
CALLE 463 HUILA
CALLE 464 CAUCA
CALLE 465 NARIÑO
CALLE 466 VALLE
CALLE 467 CALDAS
CALLE 468 ANTIOQUIA
CALLE 469 BOLIVAR
CALLE 470 CARABOBO
CALLE 471 CUNDINAMARCA
CALLE 472 TOLIMA
CALLE 473 HUILA
CALLE 474 CAUCA
CALLE 475 NARIÑO
CALLE 476 VALLE
CALLE 477 CALDAS
CALLE 478 ANTIOQUIA
CALLE 479 BOLIVAR
CALLE 480 CARABOBO
CALLE 481 CUNDINAMARCA
CALLE 482 TOLIMA
CALLE 483 HUILA
CALLE 484 CAUCA
CALLE 485 NARIÑO
CALLE 486 VALLE
CALLE 487 CALDAS
CALLE 488 ANTIOQUIA
CALLE 489 BOLIVAR
CALLE 490 CARABOBO
CALLE 491 CUNDINAMARCA
CALLE 492 TOLIMA
CALLE 493 HUILA
CALLE 494 CAUCA
CALLE 495 NARIÑO
CALLE 496 VALLE
CALLE 497 CALDAS
CALLE 498 ANTIOQUIA
CALLE 499 BOLIVAR
CALLE 500 CARABOBO
CALLE 501 CUNDINAMARCA
CALLE 502 TOLIMA
CALLE 503 HUILA
CALLE 504 CAUCA
CALLE 505 NARIÑO
CALLE 506 VALLE
CALLE 507 CALDAS
CALLE 508 ANTIOQUIA
CALLE 509 BOLIVAR
CALLE 510 CARABOBO
CALLE 511 CUNDINAMARCA
CALLE 512 TOLIMA
CALLE 513 HUILA
CALLE 514 CAUCA
CALLE 515 NARIÑO
CALLE 516 VALLE
CALLE 517 CALDAS
CALLE 518 ANTIOQUIA
CALLE 519 BOLIVAR
CALLE 520 CARABOBO
CALLE 521 CUNDINAMARCA
CALLE 522 TOLIMA
CALLE 523 HUILA
CALLE 524 CAUCA
CALLE 525 NARIÑO
CALLE 526 VALLE
CALLE 527 CALDAS
CALLE 528 ANTIOQUIA
CALLE 529 BOLIVAR
CALLE 530 CARABOBO
CALLE 531 CUNDINAMARCA
CALLE 532 TOLIMA
CALLE 533 HUILA
CALLE 534 CAUCA
CALLE 535 NARIÑO
CALLE 536 VALLE
CALLE 537 CALDAS
CALLE 538 ANTIOQUIA
CALLE 539 BOLIVAR
CALLE 540 CARABOBO
CALLE 541 CUNDINAMARCA
CALLE 542 TOLIMA
CALLE 543 HUILA
CALLE 544 CAUCA
CALLE 545 NARIÑO
CALLE 546 VALLE
CALLE 547 CALDAS
CALLE 548 ANTIOQUIA
CALLE 549 BOLIVAR
CALLE 550 CARABOBO
CALLE 551 CUNDINAMARCA
CALLE 552 TOLIMA
CALLE 553 HUILA
CALLE 554 CAUCA
CALLE 555 NARIÑO
CALLE 556 VALLE
CALLE 557 CALDAS
CALLE 558 ANTIOQUIA
CALLE 559 BOLIVAR
CALLE 560 CARABOBO
CALLE 561 CUNDINAMARCA
CALLE 562 TOLIMA
CALLE 563 HUILA
CALLE 564 CAUCA
CALLE 565 NARIÑO
CALLE 566 VALLE
CALLE 567 CALDAS
CALLE 568 ANTIOQUIA
CALLE 569 BOLIVAR
CALLE 570 CARABOBO
CALLE 571 CUNDINAMARCA
CALLE 572 TOLIMA
CALLE 573 HUILA
CALLE 574 CAUCA
CALLE 575 NARIÑO
CALLE 576 VALLE
CALLE 577 CALDAS
CALLE 578 ANTIOQUIA
CALLE 579 BOLIVAR
CALLE 580 CARABOBO
CALLE 581 CUNDINAMARCA
CALLE 582 TOLIMA
CALLE 583 HUILA
CALLE 584 CAUCA
CALLE 585 NARIÑO
CALLE 586 VALLE
CALLE 587 CALDAS
CALLE 588 ANTIOQUIA
CALLE 589 BOLIVAR
CALLE 590 CARABOBO
CALLE 591 CUNDINAMARCA
CALLE 592 TOLIMA
CALLE 593 HUILA
CALLE 594 CAUCA
CALLE 595 NARIÑO
CALLE 596 VALLE
CALLE 597 CALDAS
CALLE 598 ANTIOQUIA
CALLE 599 BOLIVAR
CALLE 600 CARABOBO
CALLE 601 CUNDINAMARCA
CALLE 602 TOLIMA
CALLE 603 HUILA
CALLE 604 CAUCA
CALLE 605 NARIÑO
CALLE 606 VALLE
CALLE 607 CALDA

OBSERVACIONES:

CONVENCIONES:

TUBERIA 200 PVC
TUBERIA 250 PVC
TUBERIA 315 PVC
TUBERIA 400 PVC
TUBERIA 450 PVC
TUBERIA 500 PVC
TUBERIA 600 PVC
TUBERIA 630 PVC
TUBERIA 700 PVC
TUBERIA 710 PVC
TUBERIA 850 PVC
TUBERIA NUEVA
TUBERIA RECONSTRUIDA

MODIFICACIONES:

REV.	FECHA	DESCRIPCION	REALIZO
01	21-04-2016	Ajustes por convocatoria	Ing. Eduardo V. E.
02	27-07-2016	Ajustes solicitados por FINDETER	Ing. Eduardo V. E.
03	07-02-2016	Ajustes solicitados por FINDETER	Ing. Eduardo V. E.

DISEÑO: ING. NICANOR VILLARREAL E.
FECHA: 19 / 06 / 2015
ESCALA: 1:2500
PLANO No.: 002 (2 / 2) - 23 ATL
TAMAÑO DE PAPEL: 1000 - 1000
SOLICITUD APROBADO: 666 X 917mm

CONTIENE: REVISION REDES CONTRATADAS

VºBº INTERVENTORIA: MdB INGENIERIA DE VALOR S.A.
FECHA: –
APROBO: Ing. JUAN CARLOS SAENZ

VºBº CONTRATISTA: UNION TEMPORAL REDES AMAGA-2014
FECHA: –
APROBO: Ing. WILLIAM VYCKMAN

DIBUJO: Dib. ELVIA C. LOBO M.
email: elviacelobo@gmail.com

LOCALIZACION: AMAGA - ANTIOQUIA

CONTRATISTA: UNION TEMPORAL REDES AMAGA 2014

FIRMA CONSULTORA: HIPSITEC

PROYECTO: AJUSTE Y COMPLEMENTACION PARA LA CONSTRUCCION DE OPTIMIZACION DEL SISTEMA DE ALCANTARILLADO URBANO DEL MUNICIPIO DE AMAGA

PROYECTO Nº: PAF-ATF-111-2014

PLANO NUMERO: ALC 1 - 1

MUNICIPIO DE AMAGA
SECRETARIA DE PLANEACION MUNICIPAL

LOCALIZACIÓN GENERAL
ESC: SIN

ÁREA URBANA MUNICIPIO DE AMAGA
TERRITORIAL ABURRÁ SUR
JURISDICCION COBAANTIOQUIA
DEPARTAMENTO DE ANTIOQUIA
REPUBLICA DE COLOMBIA

VIA A MEDELLIN
CEMENTERIO
QUEBRADA YARUMAL
PLAYAS DE FONDADO
SISTEMA DE TRATAMIENTO DEMENTERIO
QUEBRADA SAN PEDRO
LA HORCA
SISTEMA DE TRATAMIENTO INDEPENDIENTE SAN PEDRO
URBANIZACION MONTERREY
QUEBRADA SAN PEDRO
PTO AMAGA
POZO EXISTENTE
URBANIZACION REFRESCO
CIUDAD LAR RIOSCO
QUEBRADA CHIRIMOYA
CARRERA 49
CALLE 49 LA ROCA
CALLE 48 LARGA
CARRERA 48 MARIO
CALLE 48 ST SANTANDER
CALLE 49 ST PEDRO
CALLE 49 ST RUDE
CALLE 49 ST PEDRO
CALLE 49 ST PEDRO
CALLE 49 ST PEDRO

MINISTERIO DE VIVIENDA, CIUDAD Y TERRITORIO

Concepto Técnico ☐

Viabilidad ☐

Reformulación No. 4

Comité No. 4

Fecha: 08 febrero 2017

PLANTA GENERAL RED DE ALCANTARILLADO

ESCALA 1:3000

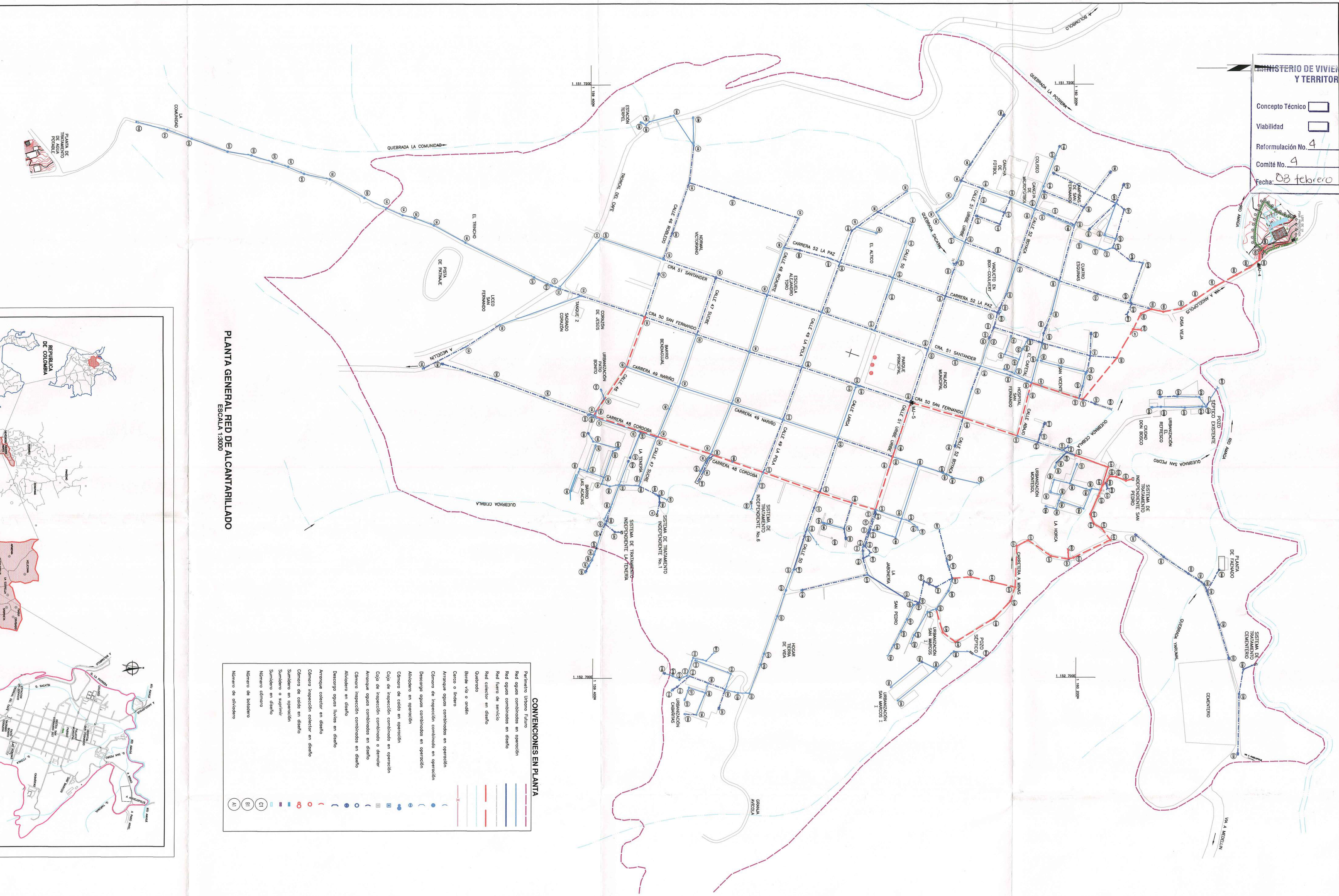
QUEBRADA LA COMUNIDAD
QUEBRADA LA POTRERA
QUEBRADA CHIBALA
QUEBRADA SAN PEDRO
QUEBRADA CIBALA
LA COMUNIDAD
EL TRIUNFO
LA PATRIA
LA PRADERA
LA UNION
LA ESTRELLA
LA HONDA
LA ARMONIA
SAN PEDRO
CARRETERA A MINAS
CEMENTERIO
PLANTA DE TRATAMIENTO
PLANTA DE FACUNDO
PTAR
CARRERA 52 LA PAZ
CARRERA 49 NARIÑO
CARRERA 48 CORDOBA
CRA 51 SANTANDER
CRA 50 SAN FERNANDO
CALLE 49 LA PAZ
CALLE 50 LA UNION
CALLE 51 JUNIN
CALLE 52 BOYACA
CALLE 49 NARIÑO
CALLE 48 CORDOBA
CALLE 47 SUCRE
CALLE 46 RICAURTE
CALLE 45 ANTIOQUIA
CALLE 44 BOLIVAR
CALLE 43 ATANASIO GIRARDOT
CALLE 42 BOYACA
CALLE 41 JUNIN
CALLE 40 LIMA
CALLE 39 ABEJA
CALLE 38 CUCUTA
CALLE 37 JUNIN
CALLE 36 CALDAS
CALLE 35 LA PAZ
CALLE 34 SUCRE
CALLE 33 BOYACA
CALLE 32 BOYACA
CALLE 31 JUNIN
CALLE 30 LA UNION
CALLE 29 SUCRE
CALLE 28 BOLIVAR
CALLE 27 JUNIN
CALLE 26 LIMA
CALLE 25 ABEJA
CALLE 24 CUCUTA
CALLE 23 JUNIN
CALLE 22 CALDAS
CALLE 21 LA PAZ
CALLE 20 SUCRE
CALLE 19 BOYACA
CALLE 18 BOLIVAR
CALLE 17 JUNIN
CALLE 16 LIMA
CALLE 15 ABEJA
CALLE 14 CUCUTA
CALLE 13 JUNIN
CALLE 12 CALDAS
CALLE 11 LA PAZ
CALLE 10 SUCRE
CALLE 9 BOYACA
CALLE 8 BOLIVAR
CALLE 7 JUNIN
CALLE 6 LIMA
CALLE 5 ABEJA
CALLE 4 CUCUTA
CALLE 3 JUNIN
CALLE 2 CALDAS
CALLE 1 LA PAZ
CRA 1 SUCRE
CRA 2 BOYACA
CRA 3 BOLIVAR
CRA 4 JUNIN
CRA 5 LIMA
CRA 6 ABEJA
CRA 7 CUCUTA
CRA 8 JUNIN
CRA 9 CALDAS
CRA 10 LA PAZ
CRA 11 SUCRE
CRA 12 BOYACA
CRA 13 BOLIVAR
CRA 14 JUNIN
CRA 15 LIMA
CRA 16 ABEJA
CRA 17 CUCUTA
CRA 18 JUNIN
CRA 19 CALDAS
CRA 20 LA PAZ
CRA 21 SUCRE
CRA 22 BOYACA
CRA 23 BOLIVAR
CRA 24 JUNIN
CRA 25 LIMA
CRA 26 ABEJA
CRA 27 CUCUTA
CRA 28 JUNIN
CRA 29 CALDAS
CRA 30 LA PAZ
CRA 31 SUCRE
CRA 32 BOYACA
CRA 33 BOLIVAR
CRA 34 JUNIN
CRA 35 LIMA
CRA 36 ABEJA
CRA 37 CUCUTA
CRA 38 JUNIN
CRA 39 CALDAS
CRA 40 LA PAZ
CRA 41 SUCRE
CRA 42 BOYACA
CRA 43 BOLIVAR
CRA 44 JUNIN
CRA 45 LIMA
CRA 46 ABEJA
CRA 47 CUCUTA
CRA 48 JUNIN
CRA 49 CALDAS
CRA 50 LA PAZ
CRA 51 SUCRE
CRA 52 BOYACA
CRA 53 BOLIVAR
CRA 54 JUNIN
CRA 55 LIMA
CRA 56 ABEJA
CRA 57 CUCUTA
CRA 58 JUNIN
CRA 59 CALDAS
CRA 60 LA PAZ
CRA 61 SUCRE
CRA 62 BOYACA
CRA 63 BOLIVAR
CRA 64 JUNIN
CRA 65 LIMA
CRA 66 ABEJA
CRA 67 CUCUTA
CRA 68 JUNIN
CRA 69 CALDAS
CRA 70 LA PAZ
CRA 71 SUCRE
CRA 72 BOYACA
CRA 73 BOLIVAR
CRA 74 JUNIN
CRA 75 LIMA
CRA 76 ABEJA
CRA 77 CUCUTA
CRA 78 JUNIN
CRA 79 CALDAS
CRA 80 LA PAZ
CRA 81 SUCRE
CRA 82 BOYACA
CRA 83 BOLIVAR
CRA 84 JUNIN
CRA 85 LIMA
CRA 86 ABEJA
CRA 87 CUCUTA
CRA 88 JUNIN
CRA 89 CALDAS
CRA 90 LA PAZ
CRA 91 SUCRE
CRA 92 BOYACA
CRA 93 BOLIVAR
CRA 94 JUNIN
CRA 95 LIMA
CRA 96 ABEJA
CRA 97 CUCUTA
CRA 98 JUNIN
CRA 99 CALDAS
CRA 100 LA PAZ
CRA 101 SUCRE
CRA 102 BOYACA
CRA 103 BOLIVAR
CRA 104 JUNIN
CRA 105 LIMA
CRA 106 ABEJA
CRA 107 CUCUTA
CRA 108 JUNIN
CRA 109 CALDAS
CRA 110 LA PAZ
CRA 111 SUCRE
CRA 112 BOYACA
CRA 113 BOLIVAR
CRA 114 JUNIN
CRA 115 LIMA
CRA 116 ABEJA
CRA 117 CUCUTA
CRA 118 JUNIN
CRA 119 CALDAS
CRA 120 LA PAZ
CRA 121 SUCRE
CRA 122 BOYACA
CRA 123 BOLIVAR
CRA 124 JUNIN
CRA 125 LIMA
CRA 126 ABEJA
CRA 127 CUCUTA
CRA 128 JUNIN
CRA 129 CALDAS
CRA 130 LA PAZ
CRA 131 SUCRE
CRA 132 BOYACA
CRA 133 BOLIVAR
CRA 134 JUNIN
CRA 135 LIMA
CRA 136 ABEJA
CRA 137 CUCUTA
CRA 138 JUNIN
CRA 139 CALDAS
CRA 140 LA PAZ
CRA 141 SUCRE
CRA 142 BOYACA
CRA 143 BOLIVAR
CRA 144 JUNIN
CRA 145 LIMA
CRA 146 ABEJA
CRA 147 CUCUTA
CRA 148 JUNIN
CRA 149 CALDAS
CRA 150 LA PAZ
CRA 151 SUCRE
CRA 152 BOYACA
CRA 153 BOLIVAR
CRA 154 JUNIN
CRA 155 LIMA
CRA 156 ABEJA
CRA 157 CUCUTA
CRA 158 JUNIN
CRA 159 CALDAS
CRA 160 LA PAZ
CRA 161 SUCRE
CRA 162 BOYACA
CRA 163 BOLIVAR
CRA 164 JUNIN
CRA 165 LIMA
CRA 166 ABEJA
CRA 167 CUCUTA
CRA 168 JUNIN
CRA 169 CALDAS
CRA 170 LA PAZ
CRA 171 SUCRE
CRA 172 BOYACA
CRA 173 BOLIVAR
CRA 174 JUNIN
CRA 175 LIMA
CRA 176 ABEJA
CRA 177 CUCUTA
CRA 178 JUNIN
CRA 179 CALDAS
CRA 180 LA PAZ
CRA 181 SUCRE
CRA 182 BOYACA
CRA 183 BOLIVAR
CRA 184 JUNIN
CRA 185 LIMA
CRA 186 ABEJA
CRA 187 CUCUTA
CRA 188 JUNIN
CRA 189 CALDAS
CRA 190 LA PAZ
CRA 191 SUCRE
CRA 192 BOYACA
CRA 193 BOLIVAR
CRA 194 JUNIN
CRA 195 LIMA
CRA 196 ABEJA
CRA 197 CUCUTA
CRA 198 JUNIN
CRA 199 CALDAS
CRA 200 LA PAZ
CRA 201 SUCRE
CRA 202 BOYACA
CRA 203 BOLIVAR
CRA 204 JUNIN
CRA 205 LIMA
CRA 206 ABEJA
CRA 207 CUCUTA
CRA 208 JUNIN
CRA 209 CALDAS
CRA 210 LA PAZ
CRA 211 SUCRE
CRA 212 BOYACA
CRA 213 BOLIVAR
CRA 214 JUNIN
CRA 215 LIMA
CRA 216 ABEJA
CRA 217 CUCUTA
CRA 218 JUNIN
CRA 219 CALDAS
CRA 220 LA PAZ
CRA 221 SUCRE
CRA 222 BOYACA
CRA 223 BOLIVAR
CRA 224 JUNIN
CRA 225 LIMA
CRA 226 ABEJA
CRA 227 CUCUTA
CRA 228 JUNIN
CRA 229 CALDAS
CRA 230 LA PAZ
CRA 231 SUCRE
CRA 232 BOYACA
CRA 233 BOLIVAR
CRA 234 JUNIN
CRA 235 LIMA
CRA 236 ABEJA
CRA 237 CUCUTA
CRA 238 JUNIN
CRA 239 CALDAS
CRA 240 LA PAZ
CRA 241 SUCRE
CRA 242 BOYACA
CRA 243 BOLIVAR
CRA 244 JUNIN
CRA 245 LIMA
CRA 246 ABEJA
CRA 247 CUCUTA
CRA 248 JUNIN
CRA 249 CALDAS
CRA 250 LA PAZ
CRA 251 SUCRE
CRA 252 BOYACA
CRA 253 BOLIVAR
CRA 254 JUNIN
CRA 255 LIMA
CRA 256 ABEJA
CRA 257 CUCUTA
CRA 258 JUNIN
CRA 259 CALDAS
CRA 260 LA PAZ
CRA 261 SUCRE
CRA 262 BOYACA
CRA 263 BOLIVAR
CRA 264 JUNIN
CRA 265 LIMA
CRA 266 ABEJA
CRA 267 CUCUTA
CRA 268 JUNIN
CRA 269 CALDAS
CRA 270 LA PAZ
CRA 271 SUCRE
CRA 272 BOYACA
CRA 273 BOLIVAR
CRA 274 JUNIN
CRA 275 LIMA
CRA 276 ABEJA
CRA 277 CUCUTA
CRA 278 JUNIN
CRA 279 CALDAS
CRA 280 LA PAZ
CRA 281 SUCRE
CRA 282 BOYACA
CRA 283 BOLIVAR
CRA 284 JUNIN
CRA 285 LIMA
CRA 286 ABEJA
CRA 287 CUCUTA
CRA 288 JUNIN
CRA 289 CALDAS
CRA 290 LA PAZ
CRA 291 SUCRE
CRA 292 BOYACA
CRA 293 BOLIVAR
CRA 294 JUNIN
CRA 295 LIMA
CRA 296 ABEJA
CRA 297 CUCUTA
CRA 298 JUNIN
CRA 299 CALDAS
CRA 300 LA PAZ
CRA 301 SUCRE
CRA 302 BOYACA
CRA 303 BOLIVAR
CRA 304 JUNIN
CRA 305 LIMA
CRA 306 ABEJA
CRA 307 CUCUTA
CRA 308 JUNIN
CRA 309 CALDAS
CRA 310 LA PAZ
CRA 311 SUCRE
CRA 312 BOYACA
CRA 313 BOLIVAR
CRA 314 JUNIN
CRA 315 LIMA
CRA 316 ABEJA
CRA 317 CUCUTA
CRA 318 JUNIN
CRA 319 CALDAS
CRA 320 LA PAZ
CRA 321 SUCRE
CRA 322 BOYACA
CRA 323 BOLIVAR
CRA 324 JUNIN
CRA 325 LIMA
CRA 326 ABEJA
CRA 327 CUCUTA
CRA 328 JUNIN
CRA 329 CALDAS
CRA 330 LA PAZ
CRA 331 SUCRE
CRA 332 BOYACA
CRA 333 BOLIVAR
CRA 334 JUNIN
CRA 335 LIMA
CRA 336 ABEJA
CRA 337 CUCUTA
CRA 338 JUNIN
CRA 339 CALDAS
CRA 340 LA PAZ
CRA 341 SUCRE
CRA 342 BOYACA
CRA 343 BOLIVAR
CRA 344 JUNIN
CRA 345 LIMA
CRA 346 ABEJA
CRA 347 CUCUTA
CRA 348 JUNIN
CRA 349 CALDAS
CRA 350 LA PAZ
CRA 351 SUCRE
CRA 352 BOYACA
CRA 353 BOLIVAR
CRA 354 JUNIN
CRA 355 LIMA
CRA 356 ABEJA
CRA 357 CUCUTA
CRA 358 JUNIN
CRA 359 CALDAS
CRA 360 LA PAZ
CRA 361 SUCRE
CRA 362 BOYACA
CRA 363 BOLIVAR
CRA 364 JUNIN
CRA 365 LIMA
CRA 366 ABEJA
CRA 367 CUCUTA
CRA 368 JUNIN
CRA 369 CALDAS
CRA 370 LA PAZ
CRA 371 SUCRE
CRA 372 BOYACA
CRA 373 BOLIVAR
CRA 374 JUNIN
CRA 375 LIMA
CRA 376 ABEJA
CRA 377 CUCUTA
CRA 378 JUNIN
CRA 379 CALDAS
CRA 380 LA PAZ
CRA 381 SUCRE
CRA 382 BOYACA
CRA 383 BOLIVAR
CRA 384 JUNIN
CRA 385 LIMA
CRA 386 ABEJA
CRA 387 CUCUTA
CRA 388 JUNIN
CRA 389 CALDAS
CRA 390 LA PAZ
CRA 391 SUCRE
CRA 392 BOYACA
CRA 393 BOLIVAR
CRA 394 JUNIN
CRA 395 LIMA
CRA 396 ABEJA
CRA 397 CUCUTA
CRA 398 JUNIN
CRA 399 CALDAS
CRA 400 LA PAZ
CRA 401 SUCRE
CRA 402 BOYACA
CRA 403 BOLIVAR
CRA 404 JUNIN
CRA 405 LIMA
CRA 406 ABEJA
CRA 407 CUCUTA
CRA 408 JUNIN
CRA 409 CALDAS
CRA 410 LA PAZ
CRA 411 SUCRE
CRA 412 BOYACA
CRA 413 BOLIVAR
CRA 414 JUNIN
CRA 415 LIMA
CRA 416 ABEJA
CRA 417 CUCUTA
CRA 418 JUNIN
CRA 419 CALDAS
CRA 420 LA PAZ
CRA 421 SUCRE
CRA 422 BOYACA
CRA 423 BOLIVAR
CRA 424 JUNIN
CRA 425 LIMA
CRA 426 ABEJA
CRA 427 CUCUTA
CRA 428 JUNIN
CRA 429 CALDAS
CRA 430 LA PAZ
CRA 431 SUCRE
CRA 432 BOYACA
CRA 433 BOLIVAR
CRA 434 JUNIN
CRA 435 LIMA
CRA 436 ABEJA
CRA 437 CUCUTA
CRA 438 JUNIN
CRA 439 CALDAS
CRA 440 LA PAZ
CRA 441 SUCRE
CRA 442 BOYACA
CRA 443 BOLIVAR
CRA 444 JUNIN
CRA 445 LIMA
CRA 446 ABEJA
CRA 447 CUCUTA
CRA 448 JUNIN
CRA 449 CALDAS
CRA 450 LA PAZ
CRA 451 SUCRE
CRA 452 BOYACA
CRA 453 BOLIVAR
CRA 454 JUNIN
CRA 455 LIMA
CRA 456 ABEJA
CRA 457 CUCUTA
CRA 458 JUNIN
CRA 459 CALDAS
CRA 460 LA PAZ
CRA 461 SUCRE
CRA 462 BOYACA
CRA 463 BOLIVAR
CRA 464 JUNIN
CRA 465 LIMA
CRA 466 ABEJA
CRA 467 CUCUTA
CRA 468 JUNIN
CRA 469 CALDAS
CRA 470 LA PAZ
CRA 471 SUCRE
CRA 472 BOYACA
CRA 473 BOLIVAR
CRA 474 JUNIN
CRA 475 LIMA
CRA 476 ABEJA
CRA 477 CUCUTA
CRA 478 JUNIN
CRA 479 CALDAS
CRA 480 LA PAZ
CRA 481 SUCRE
CRA 482 BOYACA
CRA 483 BOLIVAR
CRA 484 JUNIN
CRA 485 LIMA
CRA 486 ABEJA
CRA 487 CUCUTA
CRA 488 JUNIN
CRA 489 CALDAS
CRA 490 LA PAZ
CRA 491 SUCRE
CRA 492 BOYACA
CRA 493 BOLIVAR
CRA 494 JUNIN
CRA 495 LIMA
CRA 496 ABEJA
CRA 497 CUCUTA
CRA 498 JUNIN
CRA 499 CALDAS
CRA 500 LA PAZ
CRA 501 SUCRE
CRA 502 BOYACA
CRA 503 BOLIVAR
CRA 504 JUNIN
CRA 505 LIMA
CRA 506 ABEJA
CRA 507 CUCUTA
CRA 508 JUNIN
CRA 509 CALDAS
CRA 510 LA PAZ
CRA 511 SUCRE
CRA 512 BOYACA
CRA 513 BOLIVAR
CRA 514 JUNIN
CRA 515 LIMA
CRA 516 ABEJA
CRA 517 CUCUTA
CRA 518 JUNIN
CRA 519 CALDAS
CRA 520 LA PAZ
CRA 521 SUCRE
CRA 522 BOYACA
CRA 523 BOLIVAR
CRA 524 JUNIN
CRA 525 LIMA
CRA 526 ABEJA
CRA 527 CUCUTA
CRA 528 JUNIN
CRA 529 CALDAS
CRA 530 LA PAZ
CRA 531 SUCRE
CRA 532 BOYACA
CRA 533 BOLIVAR
CRA 534 JUNIN
CRA 535 LIMA
CRA 536 ABEJA
CRA 537 CUCUTA
CRA 538 JUNIN
CRA 539 CALDAS
CRA 540 LA PAZ
CRA 541 SUCRE
CRA 542 BOYACA
CRA 543 BOLIVAR
CRA 544 JUNIN
CRA 545 LIMA
CRA 546 ABEJA
CRA 547 CUCUTA
CRA 548 JUNIN
CRA 549 CALDAS
CRA 550 LA PAZ
CRA 551 SUCRE
CRA 552 BOYACA
CRA 553 BOLIVAR
CRA 554 JUNIN
CRA 555 LIMA
CRA 556 ABEJA
CRA 557 CUCUTA
CRA 558 JUNIN
CRA 559 CALDAS
CRA 560 LA PAZ
CRA 561 SUCRE
CRA 562 BOYACA
CRA 563 BOLIVAR
CRA 564 JUNIN
CRA 565 LIMA
CRA 566 ABEJA
CRA 567 CUCUTA
CRA 568 JUNIN
CRA 569 CALDAS
CRA 570 LA PAZ
CRA 571 SUCRE
CRA 572 BOYACA
CRA 573 BOLIVAR
CRA 574 JUNIN
CRA 575 LIMA
CRA 576 ABEJA
CRA 577 CUCUTA
CRA 578 JUNIN
CRA 579 CALDAS
CRA 580 LA PAZ
CRA 581 SUCRE
CRA 582 BOYACA
CRA 583 BOLIVAR
CRA 584 JUNIN
CRA 585 LIMA
CRA 586 ABEJA
CRA 587 CUCUTA
CRA 588 JUNIN
CRA 589 CALDAS
CRA 590 LA PAZ
CRA 591 SUCRE
CRA 592 BOYACA
CRA 593 BOLIVAR
CRA 594 JUNIN
CRA 595 LIMA
CRA 596 ABEJA
CRA 597 CUCUTA
CRA 598 JUNIN
CRA 599 CALDAS
CRA 600 LA PAZ
CRA 601 SUCRE
CRA 602 BOYACA
CRA 603 BOLIVAR
CRA 604 JUNIN
CRA 605 LIMA
CRA 606 ABEJA
CRA 607 CUCUTA
CRA 608 JUNIN
CRA 609 CALDAS
CRA 610 LA PAZ
CRA 611 SUCRE
CRA 612 BOYACA
CRA 613 BOLIVAR
CRA 614 JUNIN
CRA 615 LIMA
CRA 616 ABEJA
CRA 617 CUCUTA
CRA 618 JUNIN
CRA 619 CALDAS
CRA 620 LA PAZ
CRA 621 SUCRE
CRA 622 BOYACA
CRA 623 BOLIVAR
CRA 624 JUNIN
CRA 625 LIMA
CRA 626 ABEJA
CRA 627 CUCUTA
CRA 628 JUNIN
CRA 629 CALDAS
CRA 630 LA PAZ
CRA 631 SUCRE
CRA 632 BOYACA
CRA 633 BOLIVAR
CRA 634 JUNIN
CRA 635 LIMA
CRA 636 ABEJA
CRA 637 CUCUTA
CRA 638 JUNIN
CRA 639 CALDAS
CRA 640 LA PAZ
CRA 641 SUCRE
CRA 642 BOYACA
CRA 643 BOLIVAR
CRA 644 JUNIN
CRA 645 LIMA
CRA 646 ABEJA
CRA 647 CUCUTA
CRA 648 JUNIN
CRA 649 CALDAS
CRA 650 LA PAZ
CRA 651 SUCRE
CRA 652 BOYACA
CRA 653 BOLIVAR
CRA 654 JUNIN
CRA 655 LIMA
CRA 656 ABEJA
CRA 657 CUCUTA
CRA 658 JUNIN
CRA 659 CALDAS
CRA 660 LA PAZ
CRA 661 SUCRE
CRA 662 BOYACA
CRA 663 BOLIVAR
CRA 664 JUNIN
CRA 665 LIMA
CRA 666 ABEJA
CRA 667 CUCUTA
CRA 668 JUNIN
CRA 669 CALDAS
CRA 670 LA PAZ
CRA 671 SUCRE
CRA 672 BOYACA
CRA 673 BOLIVAR
CRA 674 JUNIN
CRA 675 LIMA
CRA 676 ABEJA
CRA 677 CUCUTA
CRA 678 JUNIN
CRA 679 CALDAS
CRA 680 LA PAZ
CRA 681 SUCRE
CRA 682 BOYACA
CRA 683 BOLIVAR
CRA 684 JUNIN
CRA 685 LIMA
CRA 686 ABEJA
CRA 687 CUCUTA
CRA 688 JUNIN
CRA 689 CALDAS
CRA 690 LA PAZ
CRA 691 SUCRE
CRA 692 BOYACA
CRA 693 BOLIVAR
CRA 694 JUNIN
CRA 695 LIMA
CRA 696 ABEJA
CRA 697 CUCUTA
CRA 698 JUNIN
CRA 699 CALDAS
CRA 700 LA PAZ
CRA 701 SUCRE
CRA 702 BOYACA
CRA 703 BOLIVAR
CRA 704 JUNIN
CRA 705 LIMA
CRA 706 ABEJA
CRA 707 CUCUTA
CRA 708 JUNIN
CRA 709 CALDAS
CRA 710 LA PAZ
CRA 711 SUCRE
CRA 712 BOYACA
CRA 713 BOLIVAR
CRA 714 JUNIN
CRA 715 LIMA
CRA 716 ABEJA
CRA 717 CUCUTA
CRA 718 JUNIN
CRA 719 CALDAS
CRA 720 LA PAZ
CRA 721 SUCRE
CRA 722 BOYACA
CRA 723 BOLIVAR
CRA 724 JUNIN
CRA 725 LIMA
CRA 726 ABEJA
CRA 727 CUCUTA
CRA 728 JUNIN
CRA 729 CALDAS
CRA 730 LA PAZ
CRA 731 SUCRE
CRA 732 BOYACA
CRA 733 BOLIVAR
CRA 734 JUNIN
CRA 735 LIMA
CRA 736 ABEJA
CRA 737 CUCUTA
CRA 738 JUNIN
CRA 739 CALDAS
CRA 740 LA PAZ
CRA 741 SUCRE
CRA 742 BOYACA
CRA 743 BOLIVAR
CRA 744 JUNIN
CRA 745 LIMA
CRA 746 ABEJA
CRA 747 CUCUTA
CRA 748 JUNIN
CRA 749 CALDAS
CRA 750 LA PAZ
CRA 751 SUCRE
CRA 752 BOYACA
CRA 753 BOLIVAR
CRA 754 JUNIN
CRA 755 LIMA
CRA 756 ABEJA
CRA 757 CUCUTA
CRA 758 JUNIN
CRA 759 CALDAS
CRA 760 LA PAZ
CRA 761 SUCRE
CRA 762 BOYACA
CRA 763 BOLIVAR
CRA 764 JUNIN
CRA 765 LIMA
CRA 766 ABEJA
CRA 767 CUCUTA
CRA 768 JUNIN
CRA 769 CALDAS
CRA 770 LA PAZ
CRA 771 SUCRE
CRA 772 BOYACA
CRA 773 BOLIVAR
CRA 774 JUNIN
CRA 775 LIMA
CRA 776 ABEJA
CRA 777 CUCUTA
CRA 778 JUNIN
CRA 779 CALDAS
CRA 780 LA PAZ
CRA 781 SUCRE
CRA 782 BOYACA
CRA 783 BOLIVAR
CRA 784 JUNIN
CRA 785 LIMA
CRA 786 ABEJA
CRA 787 CUCUTA
CRA 788 JUNIN
CRA 789 CALDAS
CRA 790 LA PAZ
CRA 791 SUCRE
CRA 792 BOYACA
CRA 793 BOLIVAR
CRA 794 JUNIN
CRA 795 LIMA
CRA 796 ABEJA
CRA 797 CUCUTA
CRA 798 JUNIN
CRA 799 CALDAS
CRA 800 LA PAZ
CRA 801 SUCRE
CRA 802 BOYACA
CRA 803 BOLIVAR
CRA 804 JUNIN
CRA 805 LIMA
CRA 806 ABEJA
CRA 807 CUCUTA
CRA 808 JUNIN
CRA 809 CALDAS
CRA 810 LA PAZ
CRA 811 SUCRE
CRA 812 BOYACA
CRA 813 BOLIVAR
CRA 814 JUNIN
CRA 815 LIMA
CRA 816 ABEJA
CRA 817 CUCUTA
CRA 818 JUNIN
CRA 819 CALDAS
CRA 820 LA PAZ
CRA 821 SUCRE
CRA 822 BOYACA
CRA 823 BOLIVAR
CRA 824 JUNIN
CRA 825 LIMA
CRA 826 ABEJA
CRA 827 CUCUTA
CRA 828 JUNIN
CRA 829 CALDAS
CRA 830 LA PAZ
CRA 831 SUCRE
CRA 832 BOYACA
CRA 833 BOLIVAR
CRA 834 JUNIN
CRA 835 LIMA
CRA 836 ABEJA
CRA 837 CUCUTA
CRA 838 JUNIN
CRA 839 CALDAS
CRA 840 LA PAZ
CRA 841 SUCRE
CRA 842 BOYACA
CRA 843 BOLIVAR
CRA 844 JUNIN
CRA 845 LIMA
CRA 846 ABEJA
CRA 847 CUCUTA
CRA 848 JUNIN
CRA 849 CALDAS
CRA 850 LA PAZ
CRA 851 SUCRE
CRA 852 BOYACA
CRA 853 BOLIVAR
CRA 854 JUNIN
CRA 855 LIMA
CRA 856 ABEJA
CRA 857 CUCUTA
CRA 858 JUNIN
CRA 859 CALDAS
CRA 860 LA PAZ
CRA 861 SUCRE
CRA 862 BOYACA
CRA 863 BOLIVAR
CRA 864 JUNIN
CRA 865 LIMA
CRA 866 ABEJA
CRA 867 CUCUTA
CRA 868 JUNIN
CRA 869 CALDAS
CRA 870 LA PAZ
CRA 871 SUCRE
CRA 872 BOYACA
CRA 873 BOLIVAR
CRA 874 JUNIN
CRA 875 LIMA
CRA 876 ABEJA
CRA 877 CUCUTA
CRA 878 JUNIN
CRA 879 CALDAS
CRA 880 LA PAZ
CRA 881 SUCRE
CRA 882 BOYACA
CRA 883 BOLIVAR
CRA 884 JUNIN
CRA 885 LIMA
CRA 886 ABEJA
CRA 887 CUCUTA
CRA 888 JUNIN
CRA 889 CALDAS
CRA 890 LA PAZ
CRA 891 SUCRE
CRA 892 BOYACA
CRA 893 BOLIVAR
CRA 894 JUNIN
CRA 895 LIMA
CRA 896 ABEJA
CRA 897 CUCUTA
CRA 898 JUNIN
CRA 899 CALDAS
CRA 900 LA PAZ
CRA 901 SUCRE
CRA 902 BOYACA
CRA 903 BOLIVAR
CRA 904 JUNIN
CRA 905 LIMA
CRA 906 ABEJA
CRA 907 CUCUTA
CRA 908 JUNIN
CRA 909 CALDAS
CRA 910 LA PAZ
CRA 911 SUCRE
CRA 912 BOYACA
CRA 913 BOLIVAR
CRA 914 JUNIN
CRA 915 LIMA
CRA 916 ABEJA
CRA 917 CUCUTA
CRA 918 JUNIN
CRA 919 CALDAS
CRA 920 LA PAZ
CRA 921 SUCRE
CRA 922 BOYACA
CRA 923 BOLIVAR
CRA 924 JUNIN
CRA 925 LIMA
CRA 926 ABEJA
CRA 927 CUCUTA
CRA 928 JUNIN
CRA 929 CALDAS
CRA 930 LA PAZ
CRA 931 SUCRE
CRA 932 BOYACA
CRA 933 BOLIVAR
CRA 934 JUNIN
CRA 935 LIMA
CRA 936 ABEJA
CRA 937 CUCUTA
CRA 938 JUNIN
CRA 939 CALDAS
CRA 940 LA PAZ
CRA 941 SUCRE
CRA 942 BOYACA
CRA 943 BOLIVAR
CRA 944 JUNIN
CRA 945 LIMA
CRA 946 ABEJA
CRA 947 CUCUTA
CRA 948 JUNIN
CRA 949 CALDAS
CRA 950 LA PAZ
CRA 951 SUCRE
CRA 952 BOYACA
CRA 953 BOLIVAR
CRA 954 JUNIN
CRA 955 LIMA
CRA 956 ABEJA
CRA 957 CUCUTA
CRA 958 JUNIN
CRA 959 CALDAS
CRA 960 LA PAZ
CRA 961 SUCRE
CRA 962 BOYACA
CRA 963 BOLIVAR
CRA 964 JUNIN
CRA 965 LIMA
CRA 966 ABEJA
CRA 967 CUCUTA
CRA 968 JUNIN
CRA 969 CALDAS
CRA 970 LA PAZ
CRA 971 SUCRE
CRA 972 BOYACA
CRA 973 BOLIVAR
CRA 974 JUNIN
CRA 975 LIMA
CRA 976 ABEJA
CRA 977 CUCUTA
CRA 978 JUNIN
CRA 979 CALDAS
CRA 980 LA PAZ
CRA 981 SUCRE
CRA 982 BOYACA
CRA 983 BOLIVAR
CRA 984 JUNIN
CRA 985 LIMA
CRA 986 ABEJA
CRA 987 CUCUTA
CRA 988 JUNIN
CRA 989 CALDAS
CRA 990 LA PAZ
CRA 991 SUCRE
CRA 992 BOYACA
CRA 993 BOLIVAR
CRA 994 JUNIN
CRA 995 LIMA
CRA 996 ABEJA
CRA 997 CUCUTA
CRA 998 JUNIN
CRA 999 CALDAS
CRA 1000 LA PAZ
CRA 1001 SUCRE
CRA 1002 BOYACA
CRA 1003 BOLIVAR
CRA 1004 JUNIN
CRA 1005 LIMA
CRA 1006 ABEJA
CRA 1007 CUCUTA
CRA 1008 JUNIN
CRA 1009 CALDAS
CRA 1010 LA PAZ
CRA 1011 SUCRE
CRA 1012 BOYACA
CRA 1013 BOLIVAR
CRA 1014 JUNIN
CRA 1015 LIMA
CRA 1016 ABEJA
CRA 1017 CUCUTA
CRA 1018 JUNIN
CRA 1019 CALDAS
CRA 1020 LA PAZ
CRA 1021 SUCRE
CRA 1022 BOYACA
CRA 1023 BOLIVAR
CRA 1024 JUNIN
CRA 1025 LIMA
CRA 1026 ABEJA
CRA 1027 CUCUTA
CRA 1028 JUNIN
CRA 1029 CALDAS
CRA 1030 LA PAZ
CRA 1031 SUCRE
CRA 1032 BOYACA
CRA 1033 BOLIVAR
CRA 1034 JUNIN
CRA 1035 LIMA
CRA 1036 ABEJA
CRA 1037 CUCUTA
CRA 1038 JUNIN
CRA 1039 CALDAS
CRA 1040 LA PAZ
CRA 1041 SUCRE
CRA 1042 BOYACA
CRA 1043 BOLIVAR
CRA 1044 JUNIN
CRA 1045 LIMA
CRA 1046 ABEJA
CRA 1047 CUCUTA
CRA 1048 JUNIN
CRA 1049 CALDAS
CRA 1050 LA PAZ
CRA 1051 SUCRE
CRA 1052 BOYACA
CRA 1053 BOLIVAR
CRA 1054 JUNIN
CRA 1055 LIMA
CRA 1056 ABEJA
CRA 1057 CUCUTA
CRA 1058 JUNIN
CRA 1059 CALDAS
CRA 1060 LA PAZ
CRA 1061 SUCRE
CRA 1062 BOYACA
CRA 1063 BOLIVAR
CRA 1064 JUNIN
CRA 1065 LIMA
CRA 1066 ABEJA
CRA 1067 CUCUTA
CRA 1068 JUNIN
CRA 1069 CALDAS
CRA 1070 LA PAZ
CRA 1071 SUCRE
CRA 1072 BOYACA
CRA 1073 BOLIVAR
CRA 1074 JUNIN
CRA 1075 LIMA
CRA 1076 ABEJA
CRA 1077 CUCUTA
CRA 1078 JUNIN
CRA 1079 CALDAS
CRA 1080 LA PAZ
CRA 1081 SUCRE
CRA 1082 BOYACA
CRA 1083 BOLIVAR
CRA 1084 JUNIN
CRA 1085 LIMA
CRA 1086 ABEJA
CRA 1087 CUCUTA
CRA 1088 JUNIN
CRA 1089 CALDAS
CRA 1090 LA PAZ
CRA 1091 SUCRE
CRA 1092 BOYACA
CRA 1093 BOLIVAR
CRA 1094 JUNIN
CRA 1095 LIMA
CRA 1096 ABEJA
CRA 1097 CUCUTA
CRA 1098 JUNIN
CRA 1099 CALDAS
CRA 1100 LA PAZ
CRA 1101 SUCRE
CRA 1102 BOYACA
CRA 1103 BOLIVAR
CRA 1104 JUNIN
CRA 1105 LIMA
CRA 1106 ABEJA
CRA 1107 CUCUTA
CRA 1108 JUNIN
CRA 1109 CALDAS
CRA 1110 LA PAZ
CRA 1111 SUCRE
CRA 1112 BOYACA
CRA 1113 BOLIVAR
CRA 1114 JUNIN
CRA 1115 LIMA
CRA 1116 ABEJA
CRA 1117 CUCUTA
CRA 1118 JUNIN
CRA 1119 CALDAS
CRA 1120 LA PAZ
CRA 1121 SUCRE
CRA 1122 BOYACA
CRA 1123 BOLIVAR
CRA 1124 JUNIN
CRA 1125 LIMA
CRA 1126 ABEJA
CRA 1127 CUCUTA
CRA 1128 JUNIN
CRA 1129 CALDAS
CRA 1130 LA PAZ
CRA 1131 SUCRE
CRA 1132 BOYACA
CRA 1133 BOLIVAR
CRA 1134 JUNIN
CRA 1135 LIMA
CRA 1136 ABEJA
CRA 1137 CUCUTA
CRA 1138 JUNIN
CRA 1139 CALDAS
CRA 1140 LA PAZ
CRA 1141 SUCRE
CRA 1142 BOYACA
CRA 1143 BOLIVAR
CRA 1144 JUNIN
CRA 1145 LIMA
CRA 1146 ABEJA
CRA 1147 CUCUTA
CRA 1148 JUNIN
CRA 1149 CALDAS
CRA 1150 LA PAZ
CRA 1151 SUCRE
CRA 1152 BOYACA
CRA 1153 BOLIVAR
CRA 1154 JUNIN
CRA 1155 LIMA
CRA 1156 ABEJA
CRA 1157 CUCUTA
CRA 1158 JUNIN
CRA 1159 CALDAS
CRA 1160 LA PAZ
CRA 1161 SUCRE
CRA 1162 BOYACA
CRA 1163 BOLIVAR
CRA 1164 JUNIN
CRA 1165 LIMA
CRA 1166 ABEJA
CRA 1167 CUCUTA
CRA 1168 JUNIN
CRA 1169 CALDAS
CRA 1170 LA PAZ
CRA 1171 SUCRE
CRA 1172 BOYACA
CRA 1173 BOLIVAR
CRA 1174 JUNIN
CRA 1175 LIMA
CRA 1176 ABEJA
CRA 1177 CUCUTA
CRA 1178 JUNIN
CRA 1179 CALDAS
CRA 1180 LA PAZ
CRA 1181 SUCRE
CRA 1182 BOYACA
CRA 1183 BOLIVAR
CRA 1184 JUNIN
CRA 1185 LIMA
CRA 1186 ABEJA
CRA 1187 CUCUTA
CRA 1188 JUNIN
CRA 1189 CAL

PLANTA GENERAL ALCANTARILLADO

ESC: 1:2000

OBSERVACIONES:

CONVENCIONES:

- TUBERIA 200 PVC
- TUBERIA 250 PVC
- TUBERIA 315 PVC
- TUBERIA 400 PVC
- TUBERIA 450 PVC
- TUBERIA 500 PVC
- TUBERIA 600 PVC
- TUBERIA 630 PVC
- TUBERIA 710 PVC
- TUBERIA 700 PVC
- TUBERIA 850 PVC

MODIFICACIONES:

REV.	FECHA	DESCRIPCION	REALIZO
01	27-10-2015	Ajuste por modificacion de Barrio/vereda	Ing Ricardo V. E
02	09-11-2015	Ajuste por revision Viabilidad	Ing Ricardo V. E
03	02-02-2016	Ajustes estetaticos por FACETER	Ing Ricardo V.E
04	07-04-2016	Ajustes estetaticos por FACETER	Ing Ricardo V.E

CONTIENE: PLANTA GENERAL DE ALCANTARILLADO

DIBUJO: ING. NICANOR VILLARREAL E

FECHA: 29 / 09 / 2015

ESCALA: 1:2500

ESCALA DE PLOTEO: 1000 - 1000

TAMAÑO DE PAPEL: 668 x 910mm

FIRMA Y MAT. No.:

APROBO: Ing. JUAN CARLOS SERNA

FECHA: --

V°B° INTERVENTORIA: MAB INGENIERIA DE VALOR S.A.

APROBO: UNION TEMPORAL REDES AMAGA 2014

FECHA: --

V°B° CONTRATISTA: UNION TEMPORAL REDES AMAGA 2014

APROBO: Ing. WILLIAM ACAMAN

FECHA: --

LOCALIZACION: AMAGA - ANTIOQUIA

DIBUJO: DIB. ELVIA C. LOBO M

email: elviacarita@gmail.com

FIRMA CONSULTORA: HIPSITEC

CONTRATISTA: UNION TEMPORAL REDES AMAGA 2014

PROYECTO: AJUSTE Y COMPLEMENTACION PARA LA CONSTRUCCION DE OPTIMIZACION DEL SISTEMA DE ALCANTARILLADO URBANO DEL MUNICIPIO DE AMAGA

PROYECTO N°: PAF-ATF-111-2014

PLANO NUMERO: ALC 01 - 20

INDICE DE PLANOS

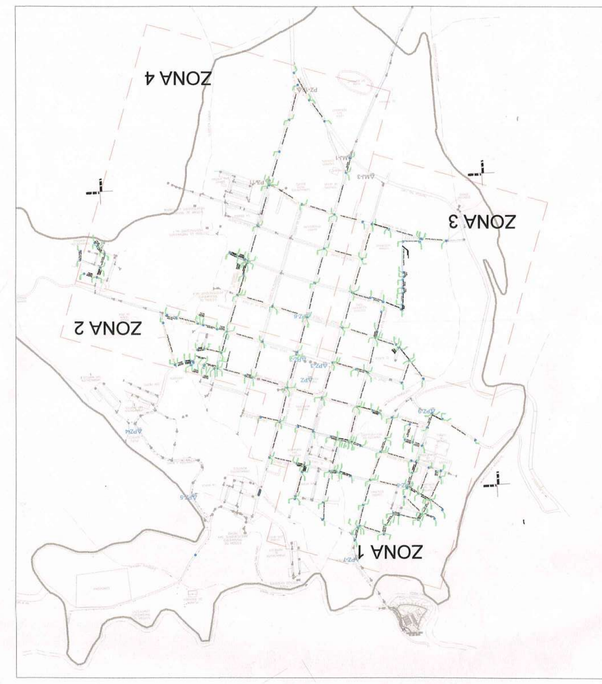

29 / 09 / 2015

MINISTERIO DE VIVIENDA, CIUDAD Y TERRITORIO

Concepto Técnico

Viabilidad

Reformulación No. 4

Comité No.

Fecha 03 febrero 2014

1 162 700E

1 159 400N

1 160 200N

1 151 720E

1 159 400N

1 151 720E

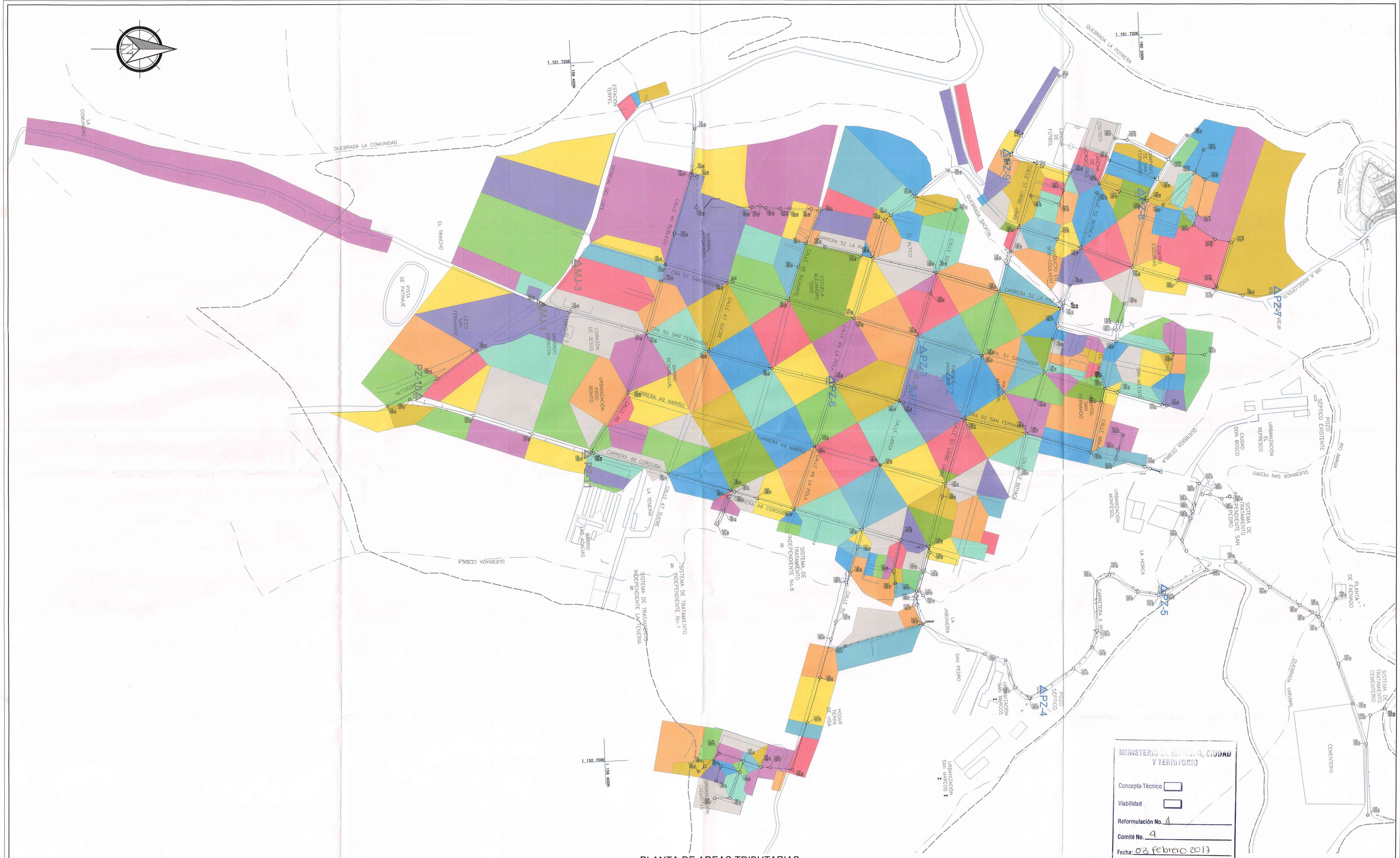
1 151 720E
1 159 400N
1 151 720E
1 160 200N
QUEBRADA LA COMUNIDAD
QUEBRADA LA POTRERA
QUEBRADA SACATIN
QUEBRADA CIEBALA
QUEBRADA SAN PEDRO
RIO AMAGA
LA COMUNIDAD
EL TRINCHO
PISTA DE PATINAJE
ESTACION TERPEL
TERRAZA DEL CAFE
CALLE 46 ROBLEDO
CRA 51 SANTANDER
CRA 50 SAN FERNANDO
CARRERA 49 NARIÑO
CARRERA 48 CORDOBA
CALLE 47 SUCRE
CALLE 49 LA ROJA
CALLE 51 URIBE URIBE
CALLE 52 BOYACA
CARRERA 52 LA PAZ
CALLE 50
CALLE 48 BOLIVAR
CALLE 45
CALLE 44
CALLE LARGA
CALLE ABAJO
CALLE 5
CALLE 4
CALLE 3
CALLE 2
CALLE 1
CARRERA 1
CARRERA 2
CARRERA 3
CARRERA 4
CARRERA 5
CARRERA 6
CARRERA 7
CARRERA 8
CARRERA 9
CARRERA 10
CARRERA 11
CARRERA 12
CARRERA 13
CARRERA 14
CARRERA 15
CARRERA 16
CARRERA 17
CARRERA 18
CARRERA 19
CARRERA 20
CARRERA

MINISTERIO DE VIVIENDA, CIUDAD Y TERRITORIO

Concepto Técnico ☐ ☐ Viabilidad

Reformulación No. 4

Comité No. 4

Fecha: 03 febrero 2015

1 151 720E 1 159 450N

1 151 720E 1 160 100N

1 152 700E 1 159 450N

QUEBRADA LA COMUNIDAD

QUEBRADA LA POTRERA

QUEBRADA SACAIN

QUEBRADA CEIBALA

QUEBRADA SAN PEDRO

QUEBRADA YARUMAL

RÍO AMAGÁ

VIA A MEDELLÍN

CASA VIEJA

LA COMUNIDAD

EL TRINCHO

PISTA DE PATINAJE

ESTACIÓN TERPEL

TRONCAL DEL CAFÉ

CALLE 46 RICAURTE

CRA 51 SANTANDER

CALLE 47 SUR

CRA 50 SAN FERNANDO

CARRERA 49 NARIÑO

CARRERA 49 CORDOBA

CALLE 49 LA POLA

CALLE 47A SUR

CALLE 47 SUR

CALLE 50

CALLE 51 URIBE URIBE

CALLE 52 BOYACA

CARRERA 52 LA PAZ

CRA 51 SANTANDER

CALLE 52 BOYACA

CALLE 53 BOYACA

CALLE 54 BOYACA

CALLE 55 BOYACA

CALLE 56 BOYACA

CALLE 57 BOYACA

CALLE 58 BOYACA

CALLE 59 BOYACA

CALLE 60 BOYACA

CALLE 61 BOYACA

CALLE 62 BOYACA

CALLE 63 BOYACA

CALLE 64 BOYACA

CALLE

UNIÓN TEMPORAL REDES DE AMAGÁ 2014

COORDENADAS POZOS

ID	X	Y	Cota Topog.	Orient.
BOT20	1.152.078,75	1.160.094,13	1.337,47	1
CO23	1.152.059,25	1.160.344,38	1.306,74	1
C188	1.152.166,25	1.160.065,38	1.337,40	1
A217	1.152.213,63	1.160.237,75	1.314,46	1
C216	1.152.211,88	1.160.231,13	1.315,47	2
C207	1.152.194,75	1.160.168,88	1.323,42	2
C206	1.152.190,00	1.160.151,25	1.326,47	3
C208	1.152.208,75	1.160.147,00	1.326,17	2
C202B	1.152.107,25	1.160.167,75	1.324,77	4
C202A	1.152.098,00	1.160.169,00	1.326,29	4
C202	1.152.070,50	1.160.178,75	1.329,63	1
C191N	1.152.120,50	1.160.078,00	1.338,39	1
C192A	1.152.069,25	1.160.092,88	1.337,60	4
C192	1.152.045,38	1.160.102,13	1.342,52	1
C199	1.151.932,00	1.160.233,75	1.338,62	1
CJ278D	1.152.046,63	1.160.308,00	1.313,39	4
CJ278C	1.151.984,88	1.160.328,75	1.317,28	3
CJ278B	1.151.980,50	1.160.306,00	1.322,56	4
CJ278	1.151.960,88	1.160.276,00	1.333,11	3
CJ278A	1.151.946,25	1.160.280,38	1.334,10	4
C201C	1.151.896,75	1.160.292,38	1.336,58	3
CJ201B	1.151.887,13	1.160.278,38	1.338,19	7
C201N	1.151.855,25	1.160.289,88	1.338,22	1
C195	1.151.915,13	1.160.140,75	1.351,97	1
BOT15	1.152.070,25	1.160.304,00	1.311,40	1
C219A	1.152.052,38	1.160.310,75	1.311,80	5
C219	1.152.038,13	1.160.254,38	1.320,13	2
C194	1.151.992,88	1.160.117,88	1.347,66	5
C194A	1.151.980,38	1.160.084,00	1.355,69	2
C200	1.152.020,00	1.160.190,13	1.331,60	5
C197A	1.151.912,88	1.160.172,50	1.348,87	2
CJ196	1.151.903,00	1.160.144,13	1.353,84	1
C198	1.151.926,25	1.160.211,38	1.343,48	3

UNIÓN TEMPORAL REDES DE AMAGÁ 2014

COORDENADAS POZOS

ID	X	Y	Cota Topog.	Orient.
C198A	1.151.924,38	1.160.205,88	1.343,48	5
C39D	1.151.870,13	1.160.158,88	1.356,38	1
C39B	1.151.896,38	1.160.225,63	1.344,55	5
C39C	1.151.835,25	1.160.267,50	1.345,19	1
C145M2	1.151.868,50	1.160.241,25	1.344,07	5
C145M1	1.151.841,25	1.160.183,13	1.354,89	2
C145M	1.151.838,88	1.160.166,50	1.358,31	1
C147	1.151.887,13	1.160.103,00	1.361,30	1
C147A	1.151.911,38	1.160.093,75	1.363,77	2
C147B	1.151.931,00	1.160.086,88	1.363,67	3
C147N	1.151.918,75	1.160.047,38	1.369,56	1
C154	1.152.014,25	1.160.012,50	1.350,93	2
C152	1.151.997,50	1.160.018,50	1.353,81	1
C150	1.151.963,63	1.160.030,38	1.363,67	3
C148	1.151.873,63	1.160.055,88	1.371,89	3
C90	1.151.861,88	1.160.020,13	1.379,90	3
C88	1.151.835,13	1.160.034,00	1.380,66	2
C88A	1.151.751,25	1.160.087,63	1.379,33	1
C140	1.152.027,25	1.159.914,13	1.363,46	1
C138	1.152.056,25	1.159.905,75	1.361,93	2
C144	1.151.939,00	1.159.941,00	1.373,42	1
C96	1.151.883,38	1.159.931,75	1.373,36	1
C140	1.152.027,13	1.159.914,13	1.363,46	2
CO20	1.152.142,13	1.160.290,75	1.310,27	1
C244	1.152.140,88	1.160.246,63	1.316,62	2
C222	1.152.123,13	1.160.166,75	1.326,14	5
C191B	1.152.101,13	1.160.085,13	1.337,70	6
A191	1.152.076,88	1.160.089,75	1.337,47	5
C156	1.152.053,75	1.160.002,25	1.348,12	7
C158	1.152.143,13	1.159.978,00	1.351,19	3
C136	1.152.116,13	1.159.888,13	1.362,26	5
C158	1.152.143,00	1.159.978,25	1.351,19	1

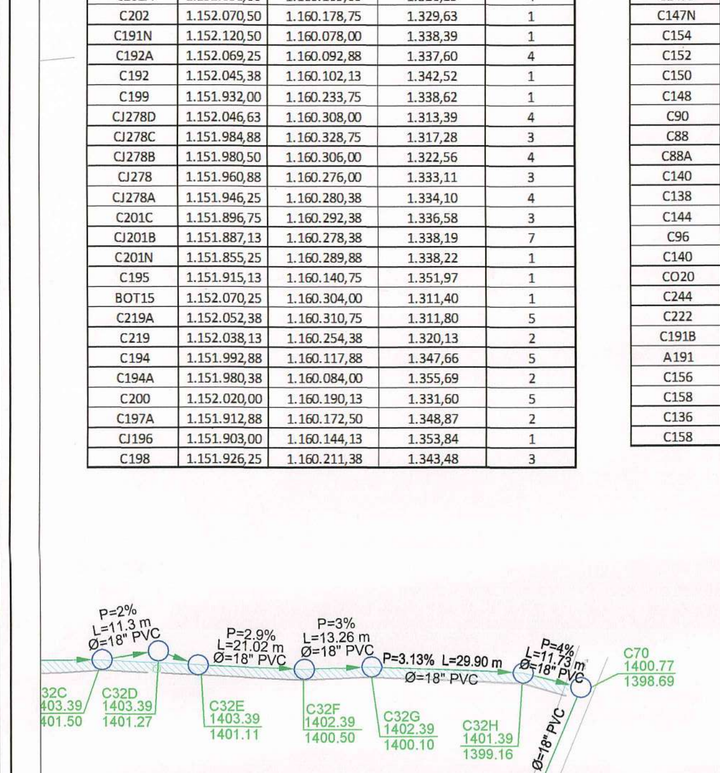

INDICE DE PLANOS

ALCANTARILLADO ZONA 1

ESC._____1:750

MINISTERIO DE VIVIENDA, CIUDAD Y TERRITORIO

Concepto Técnico ☐

Viabilidad ☐

Reformulación No. 4

Comité No. 9

Fecha: 03 febrero 2017

OBSERVACIONES:

CONVENCIONES:

- TUBERIA 200 PVC
- TUBERIA 250 PVC
- TUBERIA 315 PVC
- TUBERIA 400 PVC
- TUBERIA 450 PVC
- TUBERIA 500 PVC
- TUBERIA 600 PVC
- TUBERIA 630 PVC
- TUBERIA 700 PVC
- TUBERIA 710 PVC
- TUBERIA 850 PVC

MODIFICACIONES:

REV	FECHA	DESCRIPCION	REALIZO
01	28-01-2016	Ajustes solicitados por FINDETER	Ing. Nicanor V.E.
02	07-02-2016	Ajustes solicitados por FINDETER	Ing. Nicanor V.E.
03	07-04-2016	Ajustes solicitados por FINDETER	Ing. Nicanor V.E.

CONTIENE: PLANTA DE ALCANTARILLADO ZONA 1

DISEÑO: ING. NICANOR VILLARREAL E

FIRMA Y Mat. No.: 052-0251 58 223 ATL

FECHA: 29 / 09 / 2015 | ESCALA: 1:750 | ESCALA DE PLOTEO: 1000 - 1000 | TAMAÑO DE PAPEL: 666 x 910mm

V°B° INTERVENTORIA: MAB INGENIERIA DE VALOR S.A.

APROBO: Ing. JUAN CARLOS SAENZ

FECHA: --

V°B° CONTRATISTA: UNION TEMPORAL REDES AMAGA 2014

APROBO: Ing. WILLIAM YACAMAN

FECHA: --

LOCALIZACION: AMAGA - ANTIOQUIA

DIBUJO: Dib. ELVIA C. LOBO M. email. elviacecilia@gmail.com

CONTRATISTA: UNION TEMPORAL REDES AMAGA 2014

FIRMA CONSULTORA: HIPSITEC

PROYECTO: AJUSTE Y COMPLEMENTACION PARA LA CONSTRUCCIÓN DE OPTIMIZACIÓN DEL SISTEMA DE ALCANTARILLADO URBANO DEL MUNICIPIO DE AMAGÁ

PROYECTO N°: PAF-ATF-111-2014

PLANO NUMERO: ALC 02 - 20

OBSERVACIONES:

COVENCIONES:
- SUMIDERO LATERAL DE REJILLA EXISTENTE
- SUMIDERO LATERAL DE REJILLA TUB. Ø10"
- SUMIDERO TRANSVERSAL TUB. Ø10"
- SUMIDERO TRANSVERSAL TUB. Ø12"
- SUMIDERO TRANSVERSAL TUB. Ø16"

MODIFICACIONES:

REV.	FECHA	DESCRIPCION	REALIZO

CONTIENE: PLANO UBICACION DE SUMIDEROS

DISEÑO: ING. NICANOR VILLARREAL E — FECHA: 15 / 07 / 2016

PRIMA Y MAL Ing. — ESCALA: 1:750 — ESCALA DE PLOTEO: 1000 - 1000 — ESCALA DE PAPEL: 666 X 910mm

V°B° INTERVENTORIA: MAB INGENIERIA DE VALOR S.A. — FECHA: ..

V°B° CONTRATISTA: UNION TEMPORAL REDES AMAGA 2014 — FECHA: .. — APROBO: Ing. WILLIAM TABORDA

CONTRATISTA: UNION TEMPORAL REDES AMAGA 2014

LOCALIZACION: AMAGA - ANTIOQUIA

DIBUJO: Dib. ELVA C. LOBO M. email: elvacecilia@gmail.com

FIRMA CONSULTORA: HIPSITEC

PROYECTO: AJUSTE Y COMPLEMENTACION PARA LA CONSTRUCCION DE OPTIMIZACIÓN DEL SISTEMA DE ALCANTARILLADO URBANO DEL MUNICIPIO DE AMAGÁ

PROYECTO Nº: PAF-ATF-111-2014

PLANO NUMERO: SUM 08 - 08

INDICE DE PLANOS

SUMIDEROS ZONA 4

ESC: 1:750

Ubicación de Sumideros
Sin Escala

Nota: La pendiente de mínima para la conexion de los sumideros al pozo o colector sera del 2%. Longuitud Maxima de 15 m

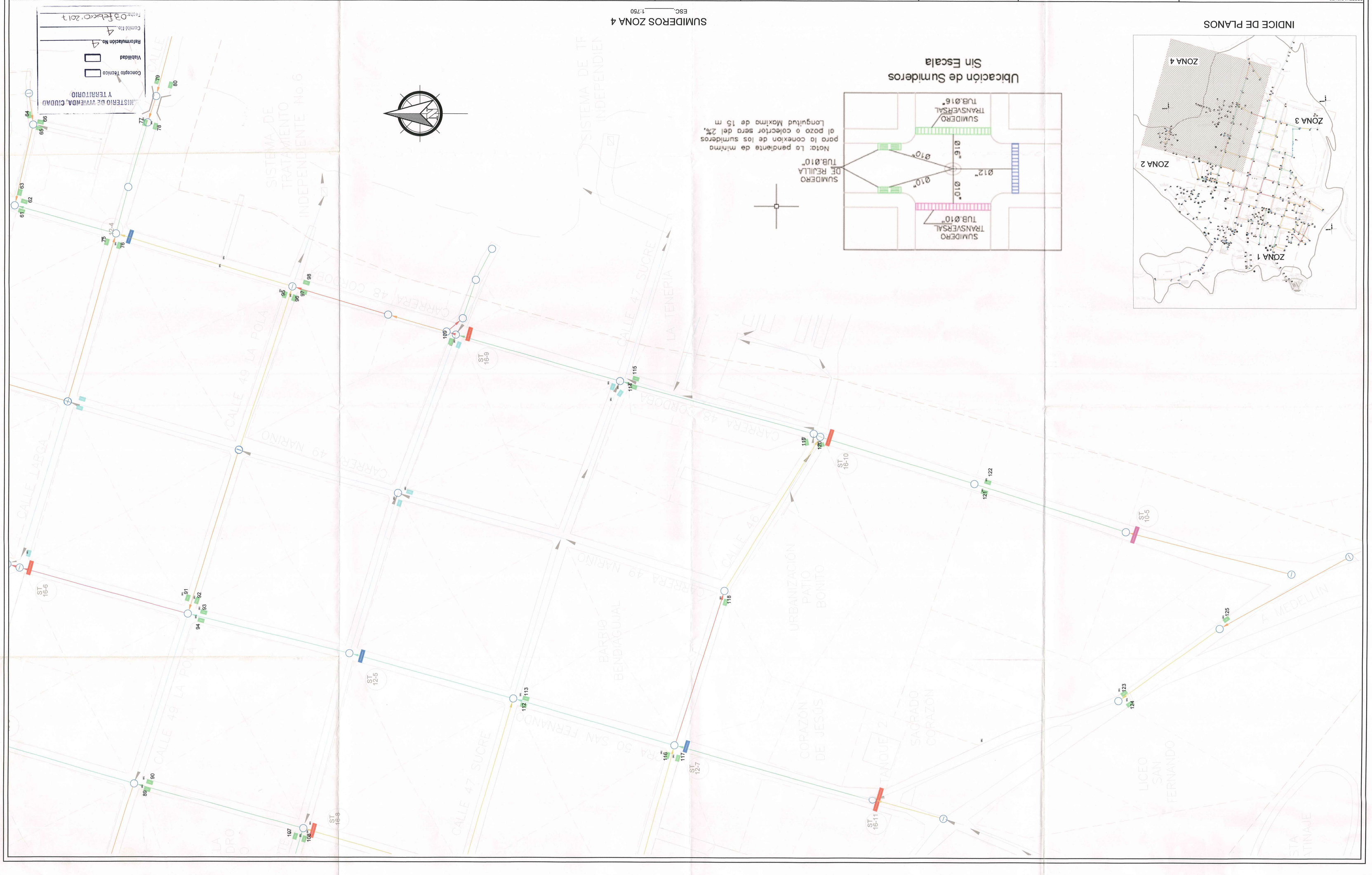

Concepto Técnico
Viabilidad
Reformulación No. 4
Comité No. 4
Fecha: 03febrero'2014

MINISTERIO DE VIVIENDA, CIUDAD Y TERRITORIO

OBSERVACIONES:

CONVENCIONES:

- SUMIDERO LATERAL DE REJILLA EXISTENTE
- SUMIDERO LATERAL DE REJILLA TUB. Ø10"
- SUMIDERO TRANSVERSAL TUB. Ø10"
- SUMIDERO TRANSVERSAL TUB. Ø12"
- SUMIDERO TRANSVERSAL TUB. Ø16"

MODIFICACIONES:

REV.	FECHA	DESCRIPCION	REALIZO

CONTIENE: DETALLES SUMIDEROS

DISEÑO: ING. NICANOR VILLARREAL E

REVISÓ: PRIMA Y MAL No.

FECHA: 15 / 07 / 2016

ESCALA: 1:1

ESCALA DE PLOTEO: 1000 - 1000

FORMATO DE PAPEL: 666 X 910mm

APROBÓ: Ing. JUAN CARLOS SAENZ

FECHA: --

V°B° INTERVENTORIA: MAB INGENIERIA DE VALOR S.A.

APROBÓ: UNION TEMPORAL REDES AMAGA 2014

FECHA: Ing. WILLIAM YEPES

V°B° CONTRATISTA: UNION TEMPORAL REDES AMAGA 2014

LOCALIZACION: AMAGA - ANTIOQUIA

DIBUJO: Dib. ELVIA C. LOBO M
email: elviacecilia@gmail.com

CONTRATISTA: UNION TEMPORAL REDES AMAGA 2014

FIRMA CONSULTORA: HIPSITEC

PROYECTO: AJUSTE Y COMPLEMENTACION PARA LA CONSTRUCCIÓN DE OPTIMIZACIÓN DEL SISTEMA DE ALCANTARILLADO URBANO DEL MUNICIPIO DE AMAGA

PROYECTO Nº: PAF-ATF-111-2014

PLANO NUMERO: SUM 04 - 04

MINISTERIO DE VIVIENDA, CIUDAD Y TERRITORIO

Concepto Técnico ☐

Viabilidad ☐

Reformulación No. 4

Comité No. 4

Fecha: 03 febrero 2015

Planta Rejilla Horizontal
Sin Escala

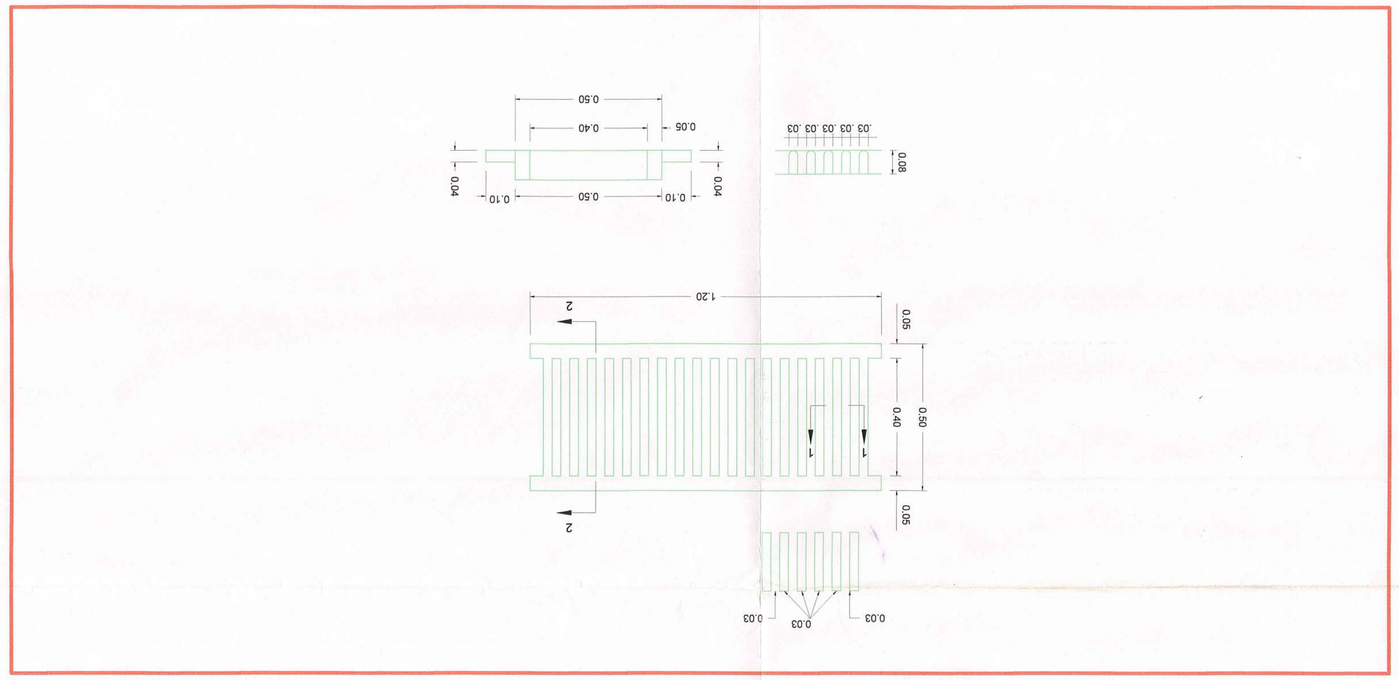

SUMIDERO – Rejilla tipo P50x100

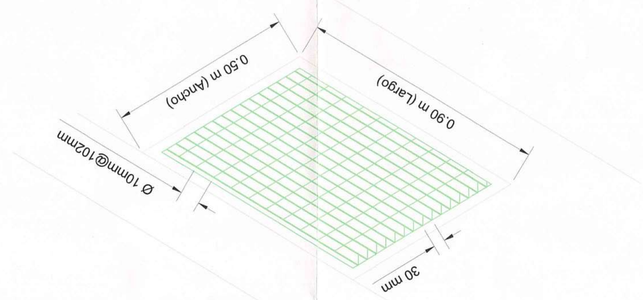



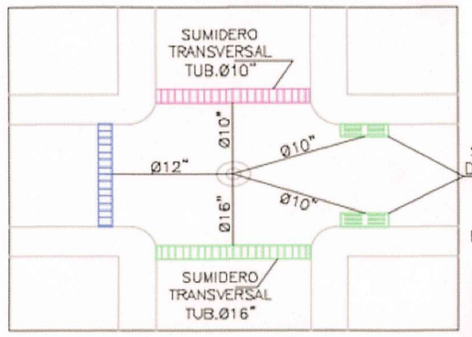

Nota: La pendiente de minima para la conexion de los sumideros al pozo o colecrtor sera del 2%, Longuitud Maxima de 15 m

Ubicación de Sumideros
Sin Escala

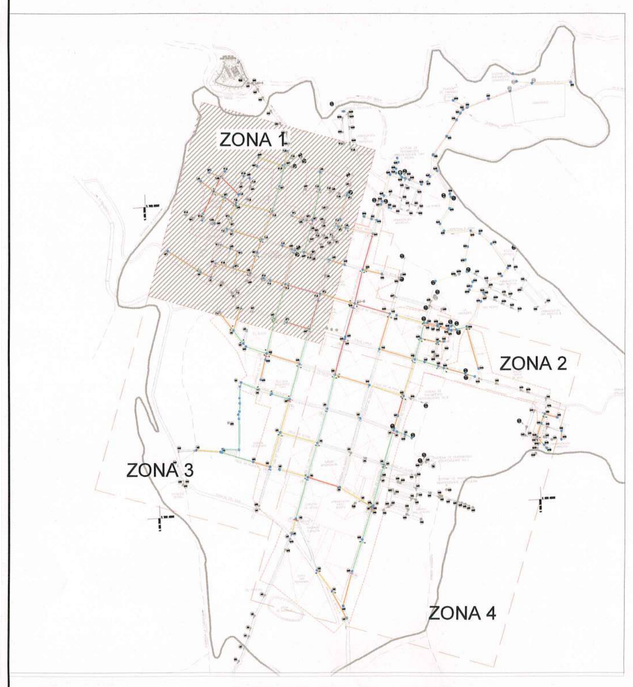

INDICE DE PLANOS

SUMIDEROS ZONA 1
ESC._____1:750

MINISTERIO DE VIVIENDA, CIUDAD Y TERRITORIO
Concepto Técnico
Viabilidad
Reformulación No. 4
Comité No. 4
Fecha: 03 Febrero 2017

OBSERVACIONES:

CONVENCIONES:
- SUMIDERO LATERAL DE REJILLA EXISTENTE
- SUMIDERO LATERAL DE REJILLA TUB. Ø10"
- SUMIDERO TRANSVERSAL TUB. Ø10"
- SUMIDERO TRANSVERSAL TUB. Ø12"
- SUMIDERO TRANSVERSAL TUB. Ø16"

MODIFICACIONES:

REV.	FECHA	DESCRIPCION	REALIZO

CONTIENE: PLANO UBICACION DE SUMIDEROS

DISEÑO: ING. NICANOR VILLARREAL E

FIRMA Y Mat. No.: 052-022.98.23 ATL

FECHA: 15 / 07 / 2016

ESCALA: 1:750

ESCALA DE PLOTEO: 1000 - 1000

TAMAÑO DE PAPEL: 666 x 910mm

V°B° INTERVENTORIA: MAB INGENIERIA DE VALOR S.A.
APROBO: Ing. JUAN CARLOS SAENZ
FECHA: --

V°B° CONTRATISTA: UNION TEMPORAL REDES AMAGA 2014
APROBO: Ing. WILLIAM TACAMAN
FECHA: --

LOCALIZACION: AMAGA - ANTIOQUIA

DIBUJO: Dib. ELVIA C. LOBO M. email. elviacecilia@gmail.com

CONTRATISTA: UNION TEMPORAL REDES AMAGA 2014

FIRMA CONSULTORA: HIPSITEC

PROYECTO: AJUSTE Y COMPLEMENTACION PARA LA CONSTRUCCIÓN DE OPTIMIZACIÓN DEL SISTEMA DE ALCANTARILLADO URBANO DEL MUNICIPIO DE AMAGÁ

PROYECTO N°: PAF-ATF-111-2014

PLANO NUMERO: SUM 05 - 05

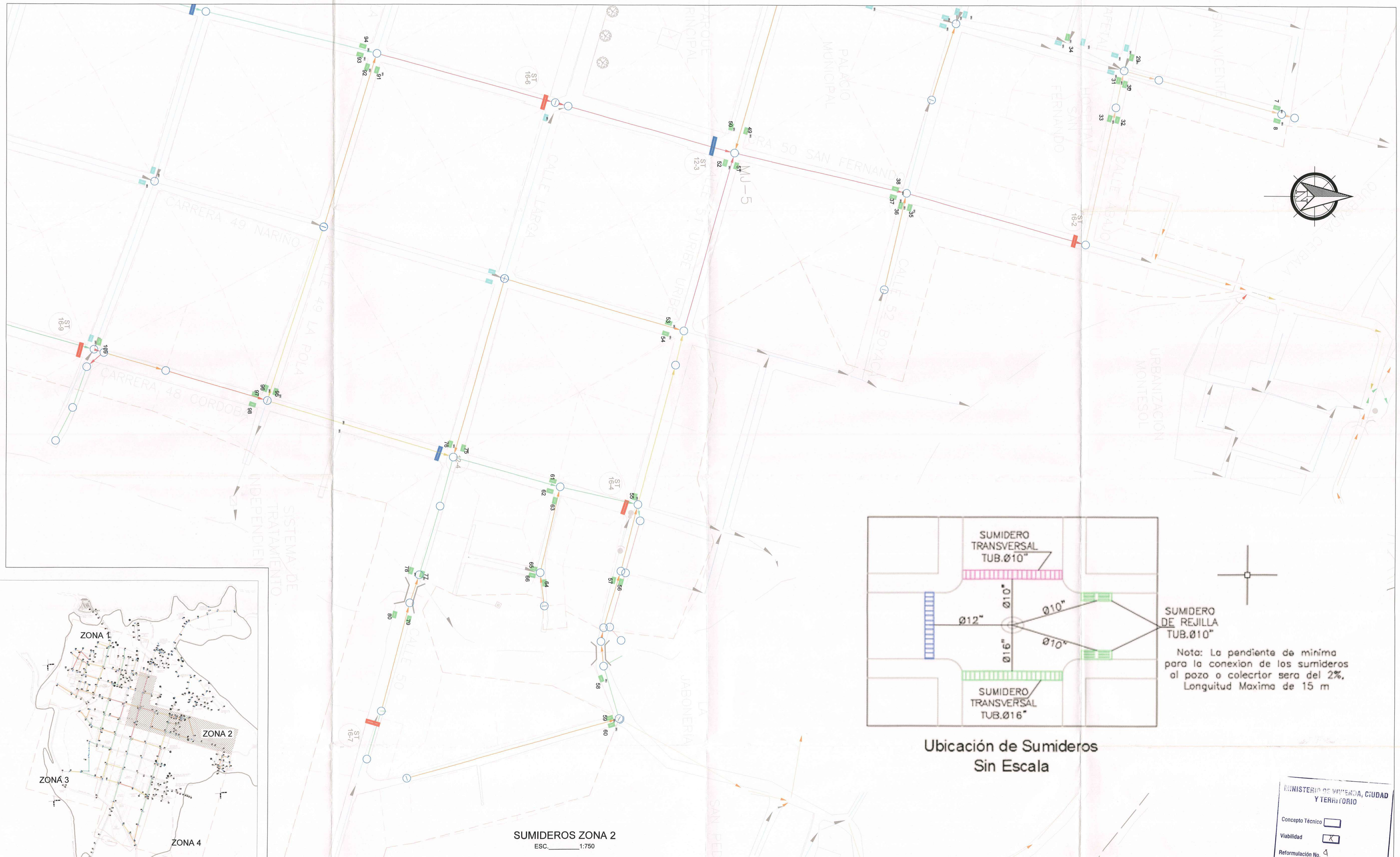

INDICE DE PLANOS

SUMIDEROS ZONA 2
ESC._____1:750

Nota: La pendiente de minima para la conexion de los sumideros al pozo o colecrtor sera del 2%, Longuitud Maxima de 15 m

Ubicación de Sumideros
Sin Escala

MINISTERIO DE VIVIENDA, CIUDAD Y TERRITORIO
Concepto Técnico [ ]
Viabilidad [X]
Reformulación No. 4
Comité No. 4
Fecha: 03 FEBRERO 2017

OBSERVACIONES:

CONVENCIONES:
- SUMIDERO LATERAL DE REJILLA EXISTENTE
- SUMIDERO LATERAL DE REJILLA TUB. Ø10"
- SUMIDERO TRANSVERSAL TUB. Ø10"
- SUMIDERO TRANSVERSAL TUB. Ø12"
- SUMIDERO TRANSVERSAL TUB. Ø16"

MODIFICACIONES:

REV.	FECHA	DESCRIPCION	REALIZO

CONTIENE: PLANO UBICACION DE SUMIDEROS

DISEÑO: ING. NICANOR VILLARREAL E

FIRMA Y Mat. No.: 052-194-98 23 AT

FECHA: 15 / 07 / 2016

ESCALA: 1:750

ESCALA DE PLOTEO: 1000 - 1000

TAMAÑO DE PAPEL: 666 x 910mm

V°B° INTERVENTORIA: MAB INGENIERIA DE VALOR S.A.
APROBO: Felipe Santamaría
Ing. JUAN CARLOS SAENZ
FECHA: --

V°B° CONTRATISTA: UNION TEMPORAL REDES AMAGA 2014
APROBO:
Ing. WILLIAM YACAMAN
FECHA: --

LOCALIZACION: AMAGA - ANTIOQUIA

DIBUJO: Dib. ELVIA C. LOBO M. email. elviacecilia@gmail.com

CONTRATISTA: UNION TEMPORAL REDES AMAGA 2014

FIRMA CONSULTORA: HIPSITEC

PROYECTO: AJUSTE Y COMPLEMENTACION PARA LA CONSTRUCCIÓN DE OPTIMIZACIÓN DEL SISTEMA DE ALCANTARILLADO URBANO DEL MUNICIPIO DE AMAGÁ

PROYECTO N°: PAF-ATF-111-2014

PLANO NUMERO: SUM 06 - 06

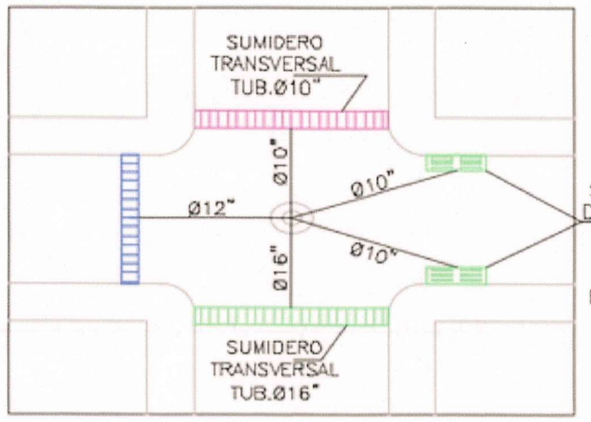

Nota: La pendiente de minima para la conexion de los sumideros al pozo o colecrtor sera del 2%, Longuitud Maxima de 15 m

Ubicación de Sumideros
Sin Escala

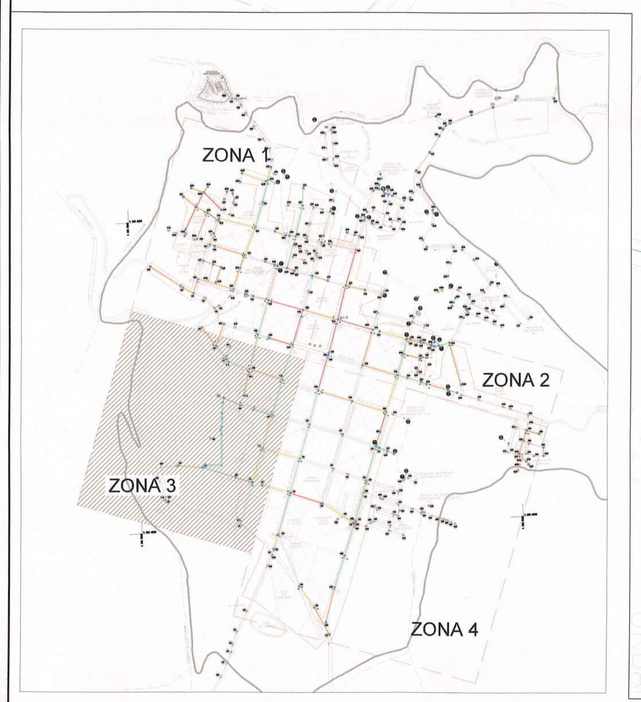

INDICE DE PLANOS

SUMIDEROS ZONA 3
ESC._____1:750

MINISTERIO DE VIVIENDA, CIUDAD Y TERRITORIO
Concepto Técnico ☐
Viabilidad ☐
Reformulación No. 4
Comité No. 4
Fecha: 03 febrero - 2017

OBSERVACIONES:

CONVENCIONES:
- SUMIDERO LATERAL DE REJILLA EXISTENTE
- SUMIDERO LATERAL DE REJILLA TUB. Ø10"
- SUMIDERO TRANSVERSAL TUB. Ø10"
- SUMIDERO TRANSVERSAL TUB. Ø12"
- SUMIDERO TRANSVERSAL TUB. Ø16"

MODIFICACIONES:

REV.	FECHA	DESCRIPCION	REALIZO

CONTIENE: PLANO UBICACION DE SUMIDEROS

DISEÑO: ING. NICANOR VILLARREAL E

FIRMA Y Mat. No.: 052.027.96.23 ATL

FECHA: 15 / 07 / 2016

ESCALA: 1:750

ESCALA DE PLOTEO: 1000 - 1000

TAMAÑO DE PAPEL: 666 x 910mm

V°B° INTERVENTORIA: MAB INGENIERIA DE VALOR S.A.
APROBO: Ing. JUAN CARLOS SAENZ
FECHA: --

V°B° CONTRATISTA: UNION TEMPORAL REDES AMAGA 2014
APROBO: Ing. WILLIAM PAGAMAN
FECHA: --

LOCALIZACION: AMAGA - ANTIOQUIA

DIBUJO: Dib. ELVIA C. LOBO M. email: elviacecilia@gmail.com

CONTRATISTA: UNION TEMPORAL REDES AMAGA 2014

FIRMA CONSULTORA: HIPSITEC

PROYECTO: AJUSTE Y COMPLEMENTACION PARA LA CONSTRUCCIÓN DE OPTIMIZACIÓN DEL SISTEMA DE ALCANTARILLADO URBANO DEL MUNICIPIO DE AMAGÁ

PROYECTO N°: PAF-ATF-111-2014

PLANO NUMERO: SUM 07 - 07

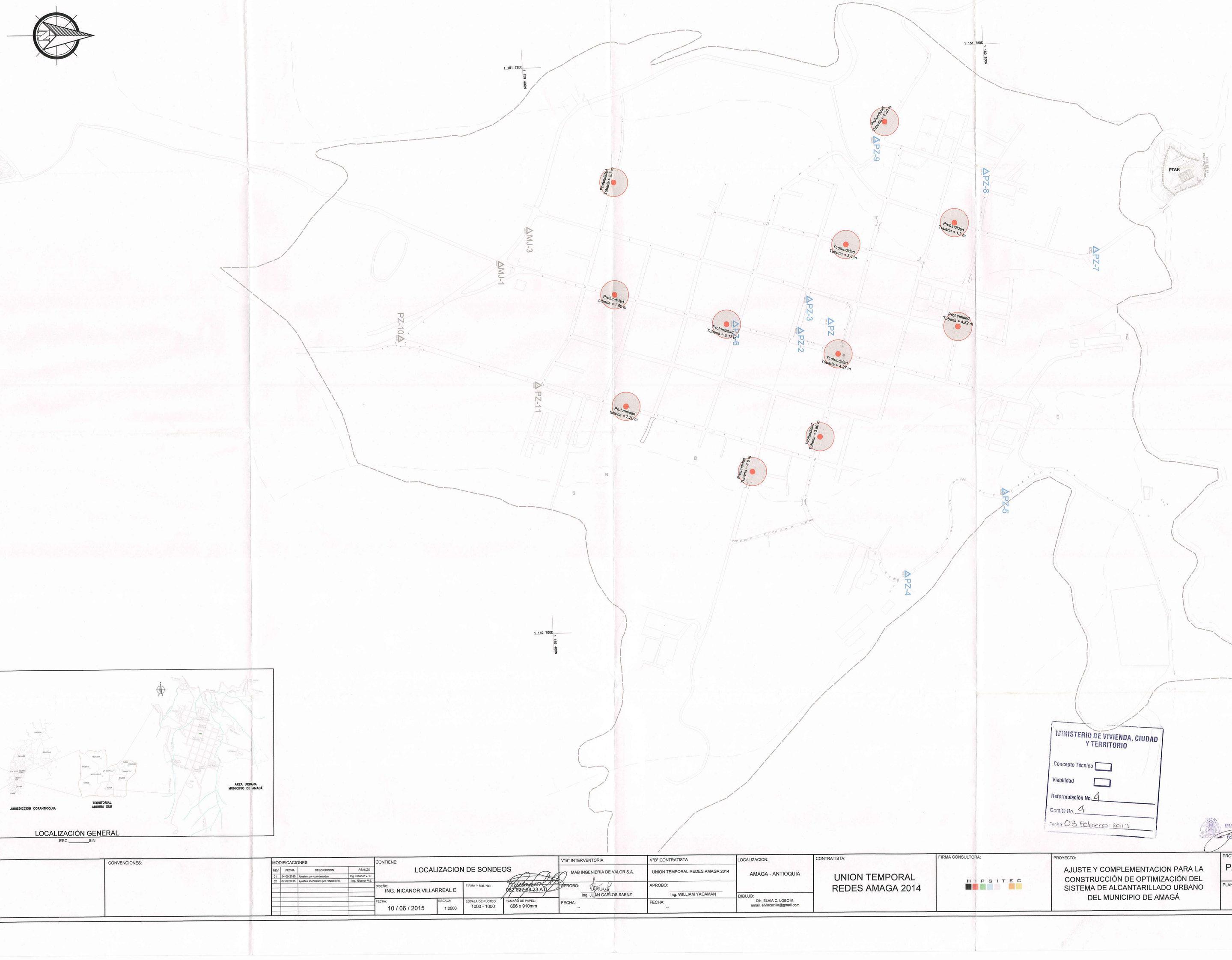

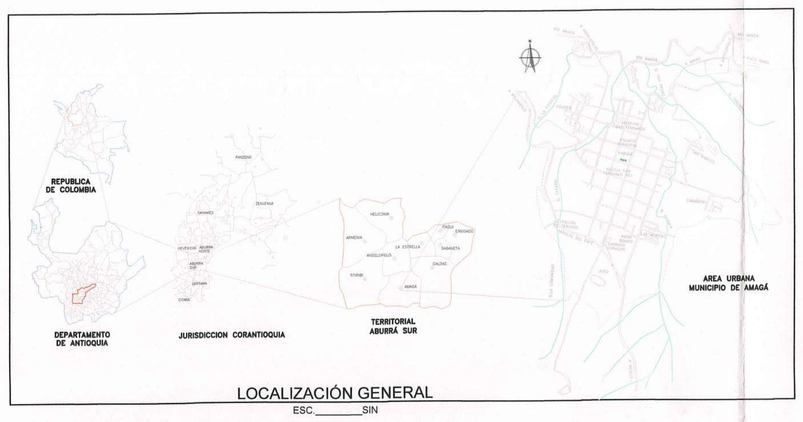

LOCALIZACIÓN GENERAL
ESC._____SIN

MINISTERIO DE VIVIENDA, CIUDAD Y TERRITORIO
Concepto Técnico
Viabilidad
Reformulación No. 4
Comité No. 4
Fecha 03 Febrero 2017

MUNICIPIO DE AMAGÁ
PLANEACIÓN MUNICIPAL

OBSERVACIONES:

CONVENCIONES:

MODIFICACIONES:

REV	FECHA	DESCRIPCION	REALIZO
01	24-09-2015	Ajustes por coordenadas	Ing. Nicanor V. E.
02	07-02-2016	Ajustes solicitadas por FINDETER	Ing. Nicanor V.E.

CONTIENE: LOCALIZACION DE SONDEOS

DISEÑO: ING. NICANOR VILLARREAL E

FIRMA Y Mat. No.: 052-027-89-23 ATI

FECHA: 10 / 06 / 2015

ESCALA: 1:2500

ESCALA DE PLOTEO: 1000 - 1000

TAMAÑO DE PAPEL: 696 x 910mm

V°B° INTERVENTORIA: MAB INGENIERIA DE VALOR S.A.
APROBO: Ing. JUAN CARLOS SAENZ
FECHA: --

V°B° CONTRATISTA: UNION TEMPORAL REDES AMAGA 2014
APROBO: Ing. WILLIAM YACAMAN
FECHA: --

LOCALIZACION: AMAGA - ANTIOQUIA

DIBUJO: Dib. ELVIA C. LOBO M.
email: elviacecilia@gmail.com

CONTRATISTA: UNION TEMPORAL REDES AMAGA 2014

FIRMA CONSULTORA: HIPSITEC

PROYECTO: AJUSTE Y COMPLEMENTACION PARA LA CONSTRUCCIÓN DE OPTIMIZACIÓN DEL SISTEMA DE ALCANTARILLADO URBANO DEL MUNICIPIO DE AMAGÁ

PROYECTO N°: PAF-ATF-111-2014

PLANO NUMERO: SONDEOS 1 - 1

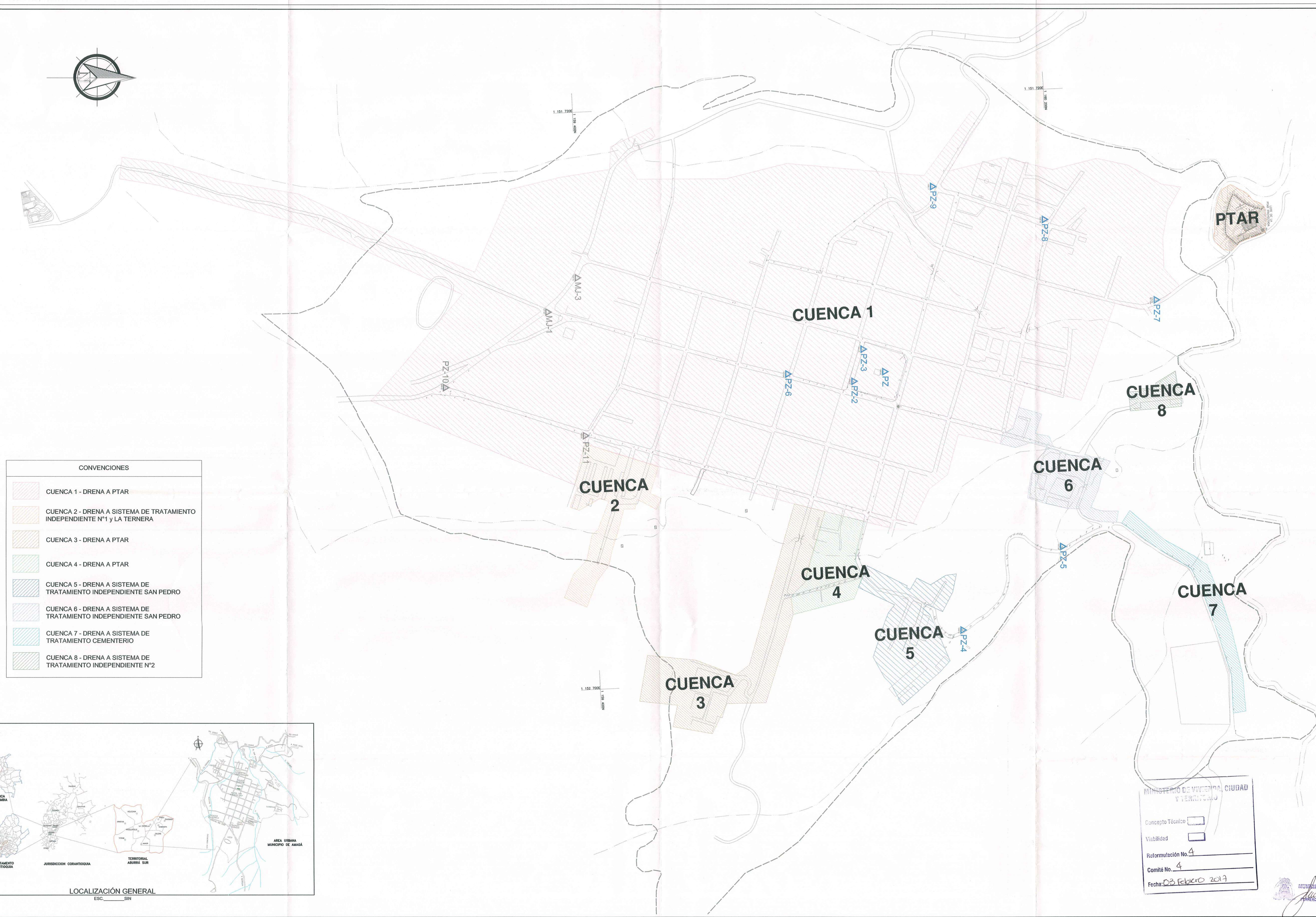

CONVENCIONES

- CUENCA 1 - DRENA A PTAR
- CUENCA 2 - DRENA A SISTEMA DE TRATAMIENTO INDEPENDIENTE N°1 y LA TERNERA
- CUENCA 3 - DRENA A PTAR
- CUENCA 4 - DRENA A PTAR
- CUENCA 5 - DRENA A SISTEMA DE TRATAMIENTO INDEPENDIENTE SAN PEDRO
- CUENCA 6 - DRENA A SISTEMA DE TRATAMIENTO INDEPENDIENTE SAN PEDRO
- CUENCA 7 - DRENA A SISTEMA DE TRATAMIENTO CEMENTERIO
- CUENCA 8 - DRENA A SISTEMA DE TRATAMIENTO INDEPENDIENTE N°2

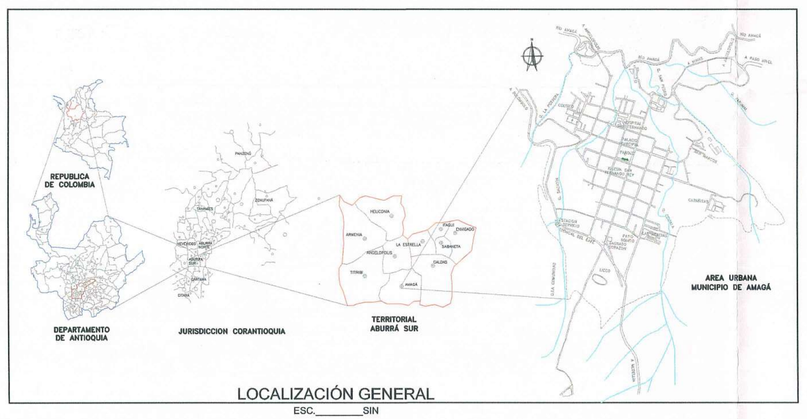

LOCALIZACIÓN GENERAL
ESC:_____SIN

MINISTERIO DE VIVIENDA, CIUDAD Y TERRITORIO
Concepto Técnico
Viabilidad
Reformulación No. 4
Comité No. 4
Fecha: 03 Febrero 2017

MUNICIPIO DE AMAGÁ
PLANEACIÓN MUNICIPAL

OBSERVACIONES:

CONVENCIONES:

MODIFICACIONES:

REV.	FECHA	DESCRIPCION	REALIZO
00	24-05-2015	Ajustes por corrientazos	Ing. Nicanor V. E.
00	07-02-2016	Ajustes solicitadas por FINDETER	Ing. Nicanor V.E.

CONTIENE: LOCALIZACION DE CUENCAS

DISEÑO: ING. NICANOR VILLARREAL E

SIRGAS Mag Nor: 1662.027.98.23 ATL

FECHA: 10 / 06 / 2015

ESCALA: 1:2500

ESCALA DE PLOTEO: 1000 - 1000

TAMAÑO DE PAPEL: 666 x 910mm

V°B° INTERVENTORIA: MAB INGENIERIA DE VALOR-S.A.

APROBO: Ing. JUAN CARLOS SAENZ

FECHA: --

V°B° CONTRATISTA: UNION TEMPORAL REDES AMAGA 2014

APROBO: Ing. WILLIAM YACAMAN

FECHA: --

LOCALIZACION: AMAGA - ANTIOQUIA

DIBUJO: Dib. ELVIA C. LOBO M. email. elviacecilia@gmail.com

CONTRATISTA: UNION TEMPORAL REDES AMAGA 2014

FIRMA CONSULTORA: HIPSITEC

PROYECTO: AJUSTE Y COMPLEMENTACION PARA LA CONSTRUCCIÓN DE OPTIMIZACIÓN DEL SISTEMA DE ALCANTARILLADO URBANO DEL MUNICIPIO DE AMAGÁ

PROYECTO N°: PAF-ATF-111-2014

PLANO NUMERO: CUENCAS 1 - 1

OBSERVACIONES:

CONVENCIONES:

TUBERIA 200 PVC
TUBERIA 250 PVC
TUBERIA 315 PVC
TUBERIA 400 PVC
TUBERIA 450 PVC
TUBERIA 500 PVC
TUBERIA 600 PVC
TUBERIA 630 PVC
TUBERIA 700 PVC
TUBERIA 710 PVC
TUBERIA 850 PVC
TUBERIA NUEVA
TUBERIA OPTIMIZADA

MODIFICACIONES:

REV	FECHA	DESCRIPCION	REALIZO
01	12-AGO-2015	Ajustes por optimizacion	Ing. Nasmyr V. E.
02	21-AGO-2015	Ajustes varios/cambio por PANTERA	Ing. Nasmyr V. E.
03	17-SEP-2015	Ajustes varios/cambio por PANTERA	Ing. Nasmyr V. E.
04	17-DIC-2015	Ajustes varios/cambio por RAYO/LYNCE	Ing. Nasmyr V. E.

CONTIENE:

REDES DE ALCANTARILLADO PLANTA GENERAL

DISEÑO: ING. NICANOR VILLARREAL E.

FECHA: 19 / 06 / 2015

ESCALA: 1:2500

DIBUJO: ESCALA DE PLOTTO 1000 - 1000

FECHA: FIRMA Y SELLO No. 682 02 / 88 28 ALL

TAMAÑO DE PAPEL: 666 X 91Dmm

UBICACION	Tramo Inicial - Tramo Final	Area Tributaria Aguas Residual Ha	Area Tributaria Aguas Lluvia Ha	Diametro mm	Material	Longitud mm
PERFILES ZONA 4 PLANO ALC 14-20	C20-C22	0.72	0.72	315	PVC	66.89
	C18-C20	0.9	0.9	250	PVC	80.02
PERFILES ZONA 4 PLANO ALC 14-20	C10-C18	0.42	0.42	250	PVC	92.36
PERFILES ZONA 4 PLANO ALC 14-20	C130-C130B	1.8	1.8	450	PVC	56.56
	C112-C130	0.4	0.4	315	PVC	99.3
	C608-C112	0.2	0.2	250	PVC	53.92
	A60A-C608	0.09	0.09	250	PVC	32.68
PERFILES ZONA 4 PLANO ALC 14-20	C134-C164	0	0	630	PVC	6.89
	C108-C134	0.54	0.54	630	PVC	93.94
	C64-C108	0.41	0.41	500	PVC	89.92
	C52-C64	0.44	0.44	500	PVC	91.8
	C102-C140	0.41	0.41	400	PVC	91.14
PERFILES ZONA 3 PLANO ALC 12-20	C104-C102	0.03	0.03	200	PVC	16.65
	C688-C104	0.51	0.51	250	PVC	52.66
	C32A-C32B	0	0	450	PVC	43.01
	C68-C32A	0	0	450	PVC	8.75
PERFILES ZONA 3 PLANO ALC 12-20	C32-C68	0.5	0.5	315	PVC	61.41
	C92-C68	0	0	400	PVC	4.52
PERFILES ZONA 3 PLANO ALC 12-20	C98-C97	0.76	0.76	400	PVC	42.93
	C96-C98	0.5	0.5	250	PVC	59.71
	C66-C106	1.08	1.08	450	PVC	94.7
PERFILES ZONA 3 PLANO ALC 12-20	C68A-C66	0.12	0.12	450	PVC	48.29
	C68-C68A	0.13	0.13	450	PVC	34.87
	C70-C68	0.18	0.18	450	PVC	49.42
	C2H-C70	0	0	450	PVC	11.79
	C32G-C32H	0.51	0.51	450	PVC	29.9
	C32F-C32G	0	0	450	PVC	13.26
PERFILES ZONA 3 PLANO ALC 11-20	C32E-C32F	0.59	0.59	450	PVC	21.02
	C32D-C32E	0	0	450	PVC	8.22
	C32C-C32D	0	0	450	PVC	11.26
	C32B-C32C	0.8	0.8	450	PVC	79
	C32A-C32B	0	0	450	PVC	43.01
	C68-C32A	0	0	450	PVC	8.75
	C26A-C26B	0.74	0.74	400	PVC	84.26
	C26-C26A	0.31	0.31	250	PVC	45.76
PERFILES ZONA 3 PLANO ALC 11-20	C106-C136	1.1	1.1	500	PVC	92.69
	C66-C106	1.08	1.08	450	PVC	94.7
	C50-C66	0.52	0.52	315	PVC	88.34
	C26-C50	1.73	1.73	315	PVC	92.1
PERFILES ZONA 2 PLANO ALC 08-20	C170I-C170J	0	0	800	PVC	27.47
	C170C-C170I	0	0	800	PVC	28.61
	C170J-80Y2	0	0	800	PVC	8.87
PERFILES ZONA 2 PLANO ALC 08-20	C18S-C186	0.22	0.22	250	PVC	50.3
PERFILES ZONA 2 PLANO ALC 08-20	C173-A17D	0.07	0.07	250	PVC	34.14
	C174-C173	0.06	0.06	250	PVC	30.02
	C174-C17AA	0	0	250	PVC	7.13
	A176B-C174	0.07	0.07	250	PVC	12.58
PERFILES ZONA 2 PLANO ALC 08-20	C194-C160	0.64	0.42	315	PVC	88.1
	C160-C186	0.42	0.42	630	PVC	89.93
PERFILES ZONA 4 PLANO ALC 16-20	C266A-C266	0.15	0.15	250	PVC	21.5
PERFILES ZONA 4 PLANO ALC 16-20	C263-C264	0.08	0.08	250	PVC	33.87
PERFILES ZONA 4 PLANO ALC 16-20	C265-C264	0.05	0.05	250	PVC	25.89
	C113B-C265	0.08	0.08	250	PVC	36.34
	C113C-C113B	0.02	0.02	250	PVC	26.9
	C113N-C113C	0.06	0.06	250	PVC	11.3
PERFILES ZONA 4 PLANO ALC 16-20	C110-C112	0.75	0.75	315	PVC	92.66
	C24-C52	0.45	0.45	500	PVC	90.68
PERFILES ZONA 4 PLANO ALC 16-20	C16-C24	2.63	2.63	450	PVC	111.27
	C12-C16	2	2	315	PVC	33.67
PERFILES ZONA 4 PLANO ALC 15-20	C50-C52	0.46	0.46	315	PVC	99.43
PERFILES ZONA 4 PLANO ALC 15-20	C27-C24	0.34	0.34	315	PVC	75.11
PERFILES ZONA 4 PLANO ALC 15-20	C60-A60A	2	2	630	PVC	5.26
PERFILES ZONA 4 PLANO ALC 15-20	C59-C60	0.8	0.8	450	PVC	92.05
PERFILES ZONA 4 PLANO ALC 15-20	C30B-C59	0.48	0.48	400	PVC	108.49
	C30-C30B	0	0	400	PVC	3.86
	C28-C30	0.55	0.55	315	PVC	97.72
	C24-C28	0.44	0.44	250	PVC	87.6
PERFILES ZONA 4 PLANO ALC 15-20	C30-C30B	0	0	400	PVC	3.86
	C34I7-C30	1.11	1.11	400	PVC	86.99
	C346-C34I7	1.2	1.2	400	PVC	86.07
	C34S-C346	1.03	1.03	250	PVC	92.04

UBICACION	Tramo Inicial - Tramo Final	Area Tributaria Aguas Residual Ha	Area Tributaria Aguas Lluvia Ha	Diametro mm	Material	Longitud mm
PERFILES ZONA 2 PLANO ALC 03-20	A191-C191B	0.03	0.03	400	PVC	24.56
	C191B-C222	0.11	0.11	400	PVC	84.54
	C222-C244	0.12	0.12	400	PVC	81.82
	C244-CO20	0.6	0.6	400	PVC	44.14
PERFILES ZONA 1 PLANO ALC 03-20	C136-C158	0.55	0.55	630	PVC	93.84
	C158-C156	0.43	0.43	630	PVC	92.61
	C156-A191	0.42	0.42	710	PVC	90.5
PERFILES ZONA 1 PLANO ALC 04-20	C160-C156	0.75	0.75	400	PVC	92.06
	C156-A191	0.42	0.42	710	PVC	90.5
PERFILES ZONA 1 PLANO ALC 04-20	C140-C138	0.09	0.09	200	PVC	30.19
	C138-C136	0.33	0.33	250	PVC	62.42
PERFILES ZONA 1 PLANO ALC 04-20	C152-C154	0.07	0.07	250	PVC	17.79
	C154-C156	0.06	0.06	250	PVC	40.81
PERFILES ZONA 1 PLANO ALC 04-20	C208-C206	0.12	0.12	710	PVC	19.23
	C206-C207	1.49	1.49	710	PVC	18.25
	C207-C216	0.22	0.22	710	PVC	64.56
	C216-A217	0.55	0.55	710	PVC	6.85
PERFILES ZONA 1 PLANO ALC 04-20	C88A-C88	0.1	0.1	250	PVC	99.55
	C88-C90	0.07	0.07	250	PVC	30.13
	C90-C148	0	0	250	PVC	37.63
	C148-C150	0.35	0.35	250	PVC	93.54
	C150-C194	0.9	0.9	250	PVC	56.18
PERFILES ZONA 1 PLANO ALC 04-20	C194A-C194	0.13	0.13	250	PVC	36.11
	19IN-C191B	0.11	0.11	250	PVC	20.64
PERFILES ZONA 1 PLANO ALC 04-20	C187-C188	0.43	0.43	250	PVC	40.8
PERFILES ZONA 1 PLANO ALC 05-20	C192-C192A	0.32	0.32	250	PVC	25.6
	C192A-A191	0	0	250	PVC	8.24
PERFILES ZONA 1 PLANO ALC 05-20	C195-C194	0.33	0.33	250	PVC	81.05
PERFILES ZONA 1 PLANO ALC 05-20	C219-C023	0.06	0.06	315	PVC	34.2
	C194-C200	0.33	0.33	315	PVC	77.17
PERFILES ZONA 1 PLANO ALC 05-20	C200-C219	0.23	0.23	450	PVC	66.76
	C219-C219A	0.61	0.61	450	PVC	58.15
PERFILES ZONA 1 PLANO ALC 05-20	C196-C197A	0.28	0.28	315	PVC	30.04
	C197A-C198A	0.18	0.18	315	PVC	36.25
	C198A-C198	0	0	315	PVC	4.88
	C198-C200	0.36	0.36	315	PVC	96.13
PERFILES ZONA 1 PLANO ALC 05-20	C14?N-C14?B	0.11	0.11	250	PVC	41.36
	C14?A-C14?A	0.1	0.1	250	PVC	20.79
	C14?A-C147	0.18	0.18	250	PVC	25.95
	C201N-C201B	0.1	0.1	250	PVC	33.89
PERFILES ZONA 2 PLANO ALC 08-20	C210-C208	0.52	0.52	710	PVC	71.55
	C186-C210	0.33	0.33	630	PVC	94.92
	C160-C186	0.42	0.42	630	PVC	89.93
	C168-C160	0.42	0.42	630	PVC	94.09
	C169-C168	0.04	0.04	315	PVC	17.89
PERFILES ZONA 2 PLANO ALC 08-20	A17D-C169	0.7	0.7	315	PVC	74.18
	C82-C130B	0.21	0.21	250	PVC	44.76
PERFILES ZONA 2 PLANO ALC 08-20	C252-C82	0.04	0.04	250	PVC	17.02
	C17A-A17D	0.07	0.07	250	PVC	34.14
PERFILES ZONA 2 PLANO ALC 08-20	C17A-C17A	0	0	250	PVC	7.13
	A176B-C174	0.07	0.07	250	PVC	12.58
PERFILES ZONA 2 PLANO ALC 08-20	C17N-A176B	0.04	0.04	400	PVC	25.52
	C17A-C17N	0.65	0.65	250	PVC	112.26
PERFILES ZONA 2 PLANO ALC 08-20	C168-C160	0.42	0.42	630	PVC	94.09
	C132-C168	1.36	1.36	250	PVC	95.29
	C130B-A17D	0.12	0.12	450	PVC	39.9
	C130-C130B	1.8	1.8	450	PVC	56.56
PERFILES ZONA 2 PLANO ALC 08-20	C127-C130	0.11	0.11	400	PVC	25.86
	C128-C127	0.12	0.12	400	PVC	36.54
	C126A-C128	0	0	250	PVC	14.98
	A125-C126A	0.17	0.17	250	PVC	56.7
PERFILES ZONA 1 PLANO ALC 06-20	C210B-C210C	0.38	0.38	250	PVC	16.99
	C14SM2-C210B	0.04	0.04	200	PVC	41.53
	C14SM2-C39B	0.05	0.05	250	PVC	31.96
PERFILES ZONA 1 PLANO ALC 06-20	C14SM1-C14SM2	0.27	0.27	200	PVC	64.2
	C14SM-C14SM1	0	0	200	PVC	16.79
PERFILES ZONA 1 PLANO ALC 06-20	C39D-C39B	0.2	0.2	250	PVC	71.73
PERFILES ZONA 1 PLANO ALC 06-20	C198A-C198	0	0	315	PVC	4.88
	C39B-C198A	0.07	0.07	315	PVC	33.7
	C14SM2-C39B	0.05	0.05	250	PVC	31.96
	C39C-C14SM2	0.11	0.11	250	PVC	42.36
PERFILES ZONA 1 PLANO ALC 06-20	CJZ01B-CJZ01C	0.38	0.38	250	PVC	16.99
	C199-CJZ01B	0.18	0.18	200	PVC	63.29
	CJZ78-CJZ19A	0	0	315	PVC	6.37
	CJZ8C-CJZ8D	0	0	315	PVC	65.14
	CJZ8B-CJZ8C	0.2	0.2	315	PVC	23.17
PERFILES ZONA 1 PLANO ALC 06-20	CJZ7B-CJZ8B	0.29	0.29	315	PVC	35.85
	CJZ8A-CJZ7B	0	0	315	PVC	15.27
	CJZ01C-CJZ8A	0.21	0.21	315	PVC	50.93
	CJZ01B-CJZ01C	0.38	0.38	250	PVC	16.99
	C201N-CJZ01B	0.1	0.1	250	PVC	33.89

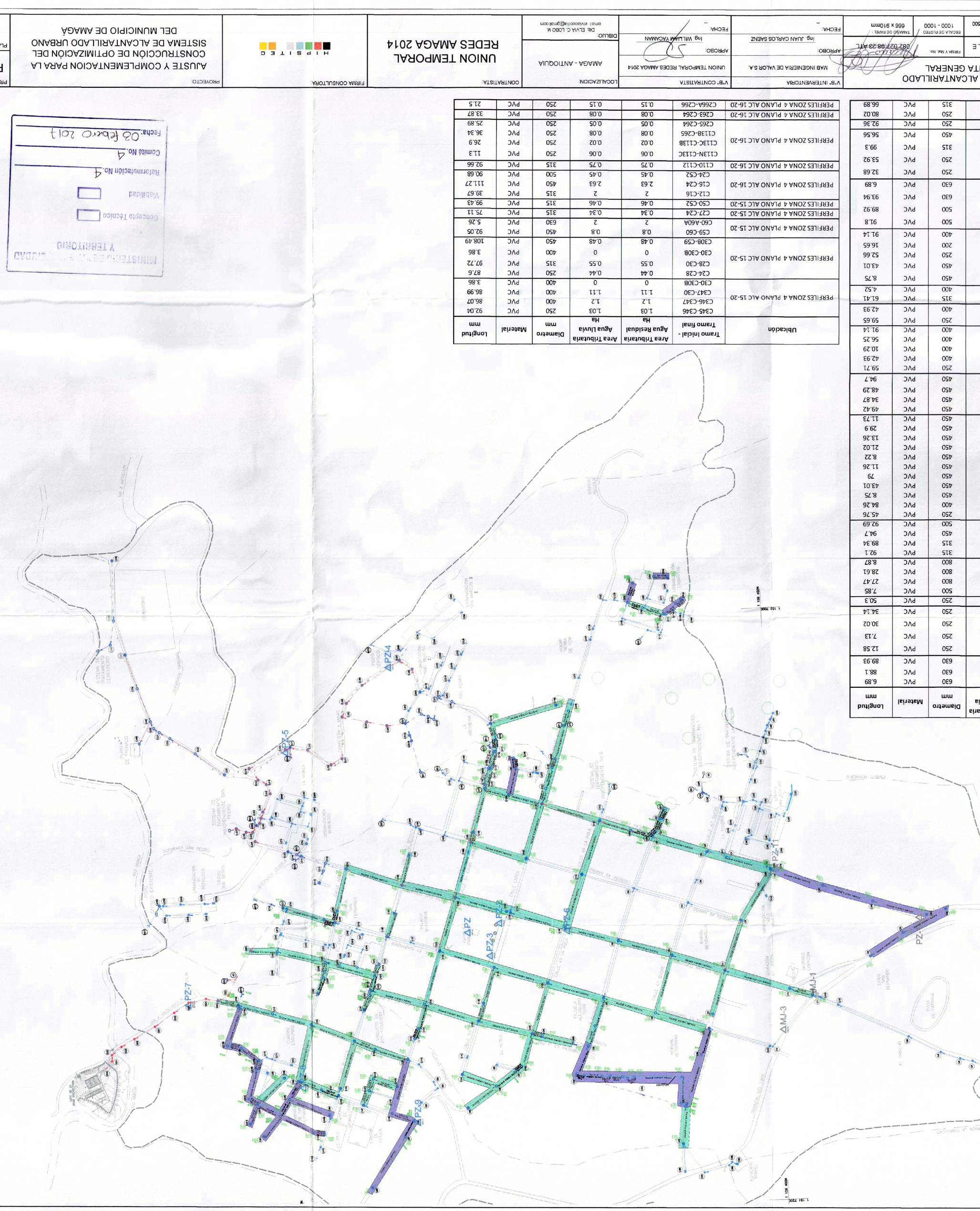

OBSERVACIONES:

CONVENCIONES:

- TUBERIA 200 PVC
- TUBERIA 250 PVC
- TUBERIA 315 PVC
- TUBERIA 400 PVC
- TUBERIA 450 PVC
- TUBERIA 500 PVC
- TUBERIA 630 PVC
- TUBERIA 710 PVC
- TUBERIA 800 PVC
- TUBERIA 850 PVC

MODIFICACIONES:

REV	FECHA	DESCRIPCION	REALIZO	
01	01-JUL-2015	Ajuste por modificación en tuberías	Ing. Ricardo V.E	
02	03-AGO-2015	Ajustes varios por PACETTES	Ing. Ricardo V.E	
03	03-AGO-2015	Ajustes varios por PACETTES	Ing. Ricardo V.E	
04	03-SEP-2015	Ajuste por modificación	Ing. Ricardo V.E	
05	11-JUL-2015	Ajuste por modificación en tuberías	Ing. Ricardo V.E	

DISEÑO: ING. NICANOR VILLAREAL E — FECHA: 29 / 09 / 2015

CONTIENE: PLANTA GENERAL DE ALCANTARILLADO

ESCALA: 1:2500 — FECHA: 29 / 09 / 2015

ESCALA DE NIVELES: 1000 / 1000 — TAMAÑO DE PAPEL: 666 X 91cm

APROBO: Ing. JUAN CARLOS SAENZ — FECHA: --

V°B° INTERVENTORIA: MAB INGENIERIA DE VALORES SA

APROBO: Ing. WILLIAM VACAMAN — FECHA: --

V°B° CONTRATISTA: UNION TEMPORAL REDES AMAGA 2014

DIBUJO: DIL. ELVIA C. LOBO M. email: dielvacelo@gmail.com

LOCALIZACION: AMAGA - ANTIOQUIA

CONTRATISTA: UNION TEMPORAL REDES AMAGA 2014

FIRMA CONSULTORA: HIPSITEC

PROYECTO: AJUSTE Y COMPLEMENTACION PARA LA CONSTRUCCION DE OPTIMIZACION DEL SISTEMA DE ALCANTARILLADO URBANO DEL MUNICIPIO DE AMAGA

PROYECTO Nº: PAF-ATF-111-2014

PLANO NUMERO: ALC 01 - 20

PLANTA GENERAL ALCANTARILLADO

ESC 1:2000

INDICE DE PLANOS

ZONA 4
ZONA 3
ZONA 2
ZONA 1

29 / 09 / 2015

MINISTERIO DE VIVIENDA, CIUDAD Y TERRITORIO
Concepto Técnico
Viabilidad
Reformulación No. 4
Comité No. 4
Fecha: 02 febrero 2015

OBSERVACIONES:

CONVENCIONES:

TERRENO

TUBERIA

MODIFICACIONES:

REV	FECHA	DESCRIPCION	REALIZO
01	02-02-2016	Ajustes solicitados por FINDETER	Ing. Nicanor V.E.

DISEÑO: ING. NICANOR VILLARREAL E

FECHA: 29 / 09 / 2015

ESCALA: 1:1

ESCALA DE PLOTEO: 1000 - 1000

PAPEL Y Mat. No.: 666 X 910mm

CONTIENE: PERFILES LONGITUDINALES ZONA 1

V°B° INTERVENTORIA: MAB INGENIERIA DE VALOR S.A. FECHA: --

V°B° CONTRATISTA: UNION TEMPORAL REDES AMAGA 2014 FECHA: --

APROBO: Ing. WILLIAM YACAMAN

DIBUJO: Dib. ELIVA C. LOBO M. email: elvalobo8@gmail.com

LOCALIZACION: AMAGA - ANTIOQUIA

CONTRATISTA: UNION TEMPORAL REDES AMAGA 2014

FIRMA CONSULTORA: HIPSITEC

PROYECTO: AJUSTE Y COMPLEMENTACION PARA LA CONSTRUCCION DE OPTIMIZACION DEL SISTEMA DE ALCANTARILLADO URBANO DEL MUNICIPIO DE AMAGA

PROYECTO N°: PAF-ATF-111-2014

PLANO NUMERO: ALC 03 - 20

MINISTERIO DE VIVIENDA, CIUDAD Y TERRITORIO

Concepto Técnico ☐

Viabilidad ☐

Reformulación No. 4

Comité No. 4

Fecha 28 febrero 2014

MUNICIPIO DE AMAGA
SECRETARIA DE PLANEACION Y OBRAS PUBLICAS

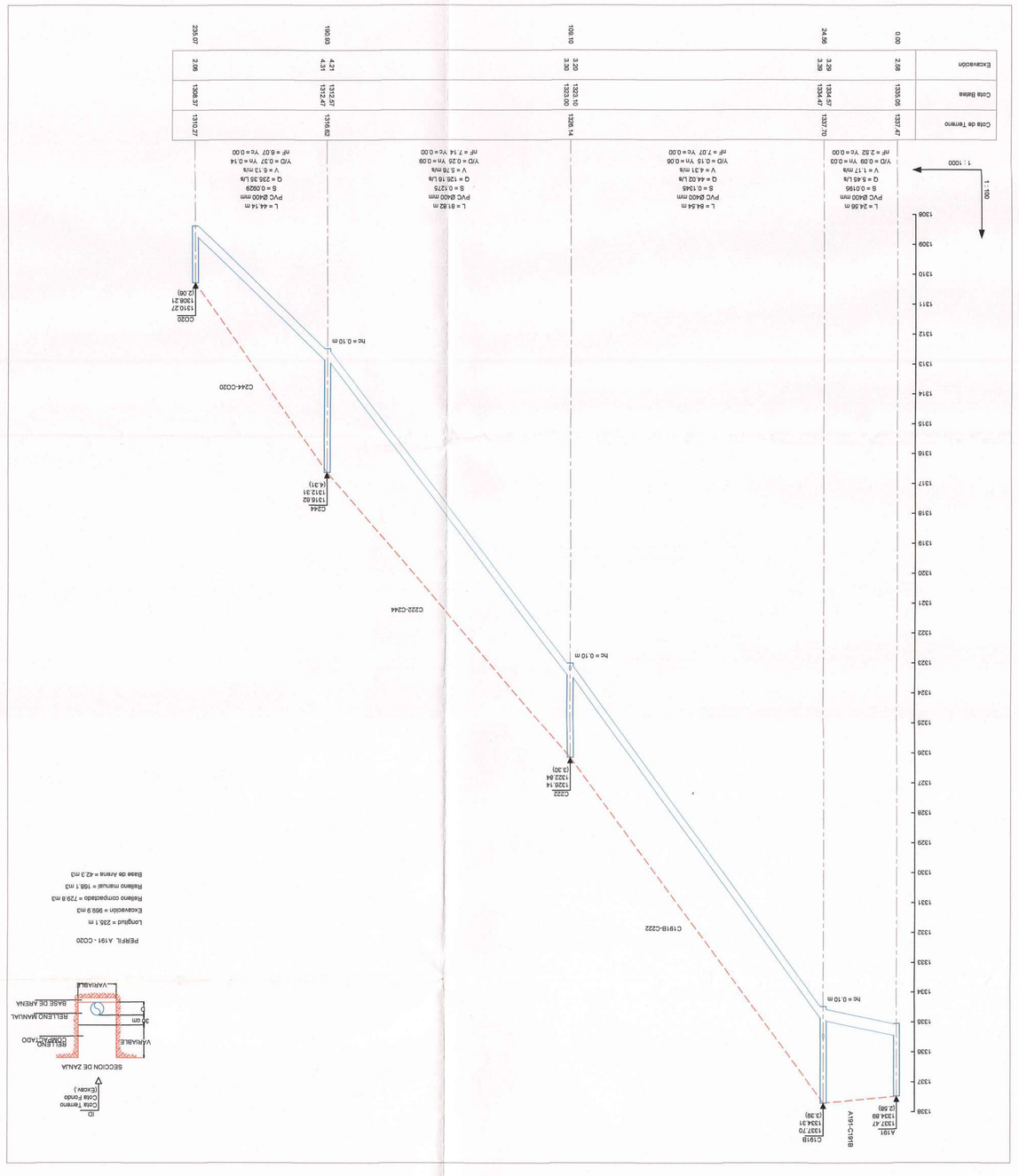
1 : 1000
Cota de Terreno
Cota Batea
Excavación
0.00
24.96
100.10
180.93
255.07
1320.27
1319.67
1319.77
1319.67
1319.77
1319.67
1319.77



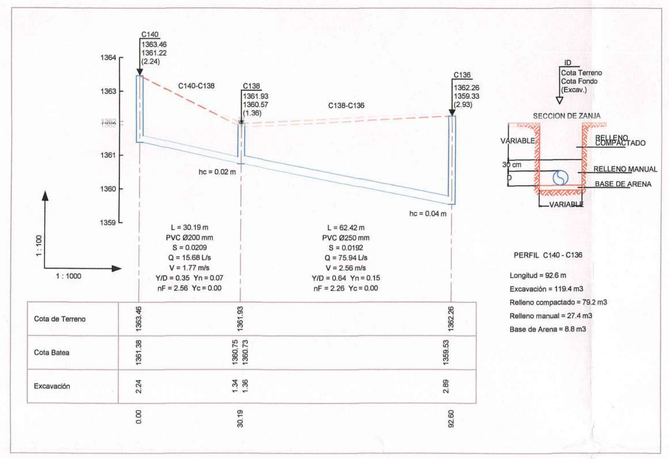

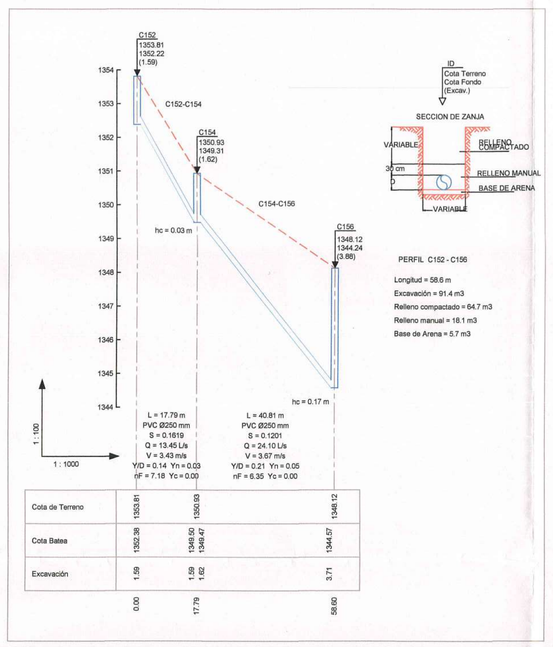

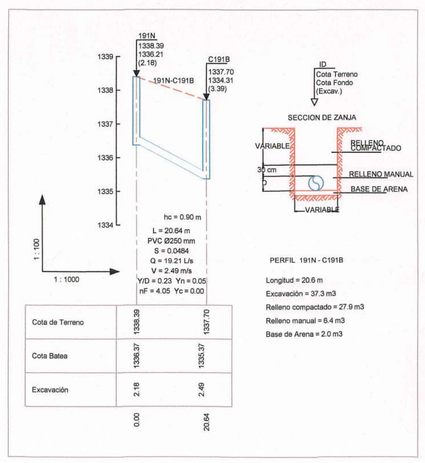

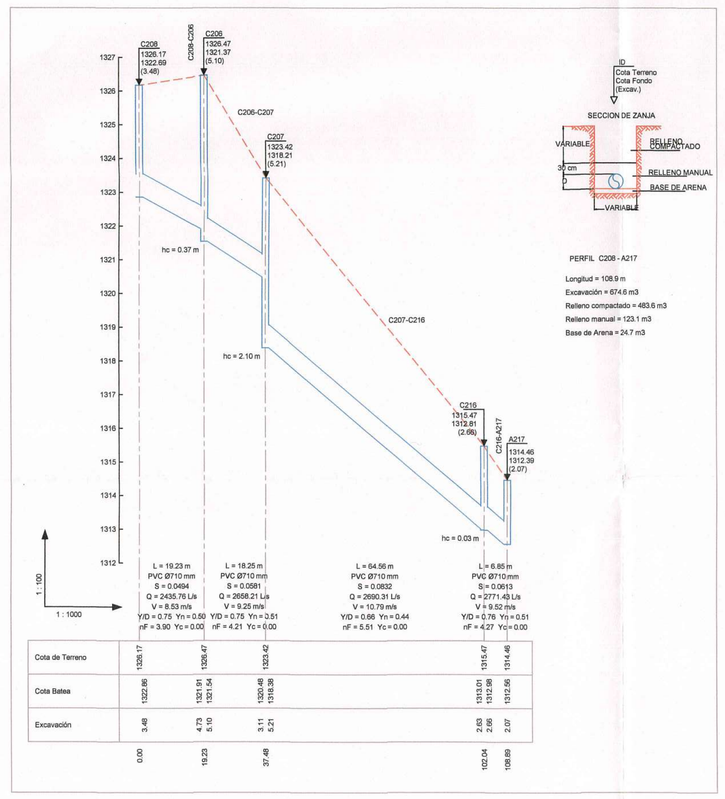

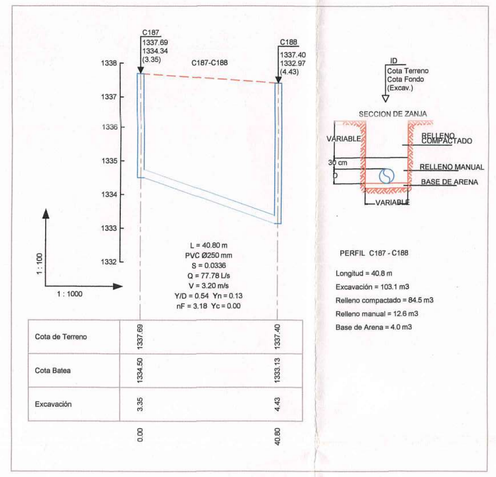

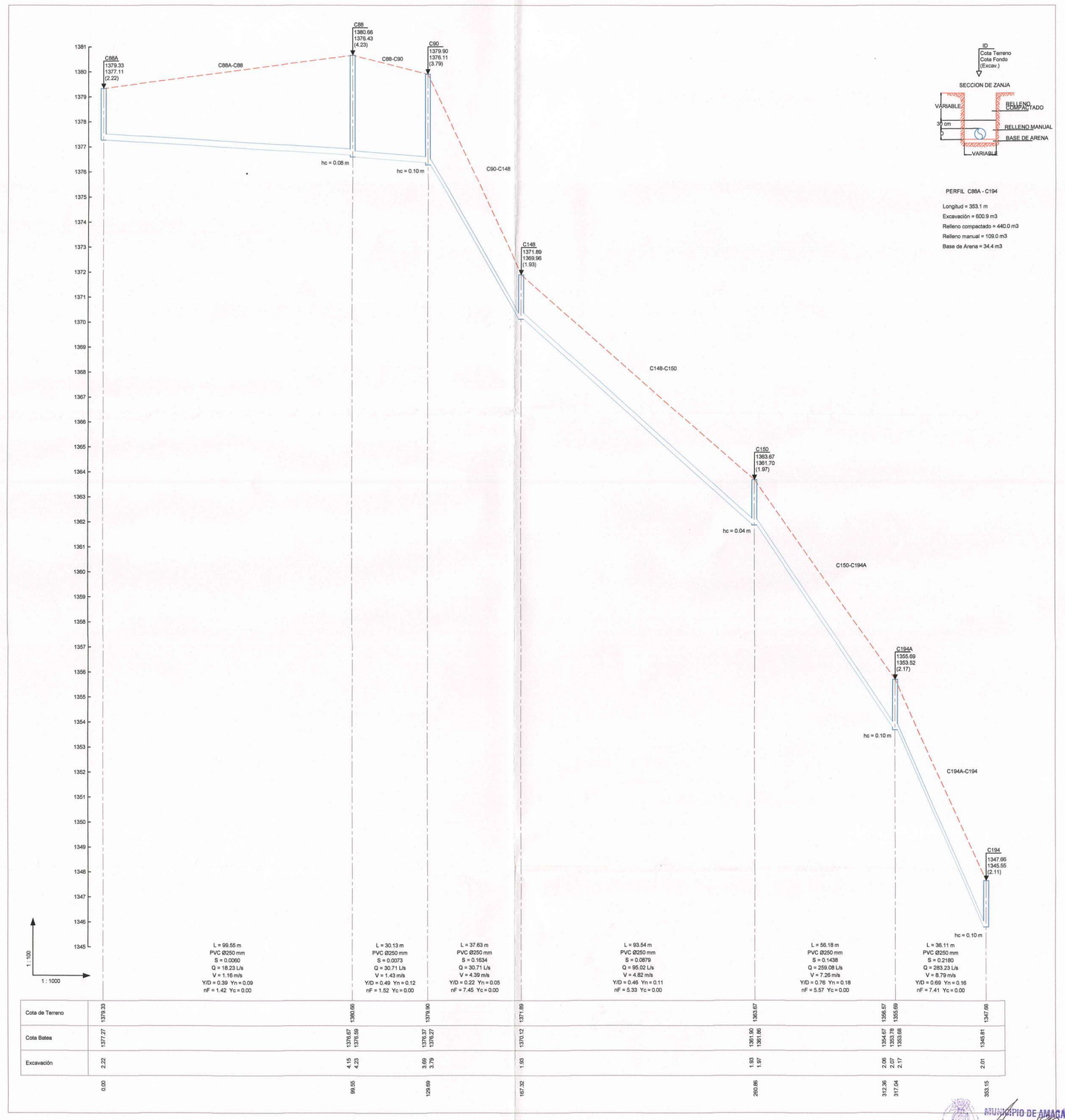



OBSERVACIONES:

CONVENCIONES:
- TERRENO
- TUBERIA

MODIFICACIONES:

REV.	FECHA	DESCRIPCION	REALIZO
01	07-02-2016	Ajustes solicitados por FINDETER	Ing. Nicanor V.E.

CONTIENE: PERFILES LONGITUDINALES ZONA 1

DISEÑO: ING. NICANOR VILLARREAL E

FIRMA Y Mat. No.: 052 07 58 23 ATL

FECHA: 29 / 09 / 2015

ESCALA: 1:1

ESCALA DE PLOTEO: 1000 - 1000

TAMAÑO DE PAPEL: 966 x 910mm

"B" INTERVENTORIA: MAB INGENIERIA DE VALOR S.A.

APROBO: Ing. JUAN CARLOS SAENZ

FECHA: --

"B" CONTRATISTA: UNION TEMPORAL REDES AMAGA 2014

APROBO: Ing. WILLIAM YACAMAN

FECHA: --

LOCALIZACION: AMAGA - ANTIOQUIA

DIBUJO: Dib. ELVIA C. LOBO M. email: elviacelia@gmail.com

CONTRATISTA: UNION TEMPORAL REDES AMAGA 2014

FIRMA CONSULTORA: HIPSITEC

PROYECTO: AJUSTE Y COMPLEMENTACION PARA LA CONSTRUCCIÓN DE OPTIMIZACIÓN DEL SISTEMA DE ALCANTARILLADO URBANO DEL MUNICIPIO DE AMAGÁ

PROYECTO N.º: PAF-ATF-111-2014

PLANO NUMERO: ALC 04 - 20

MUNICIPIO DE AMAGÁ
ADMINISTRACION MUNICIPAL

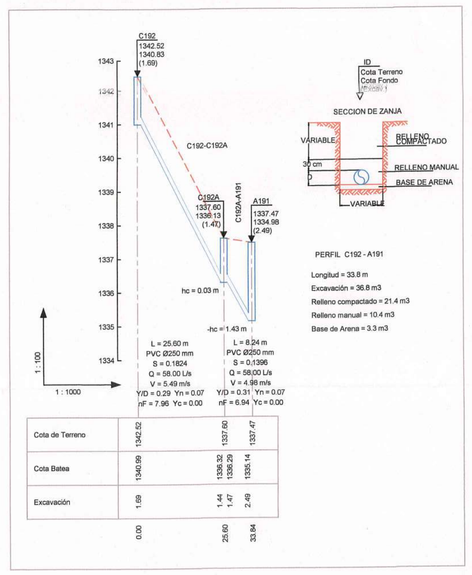

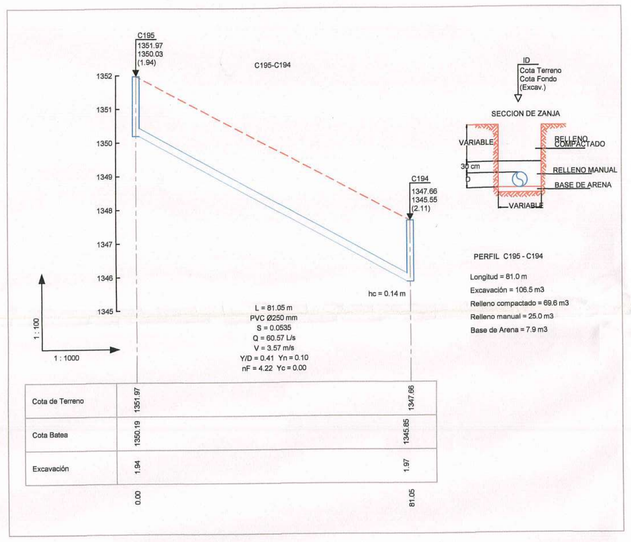

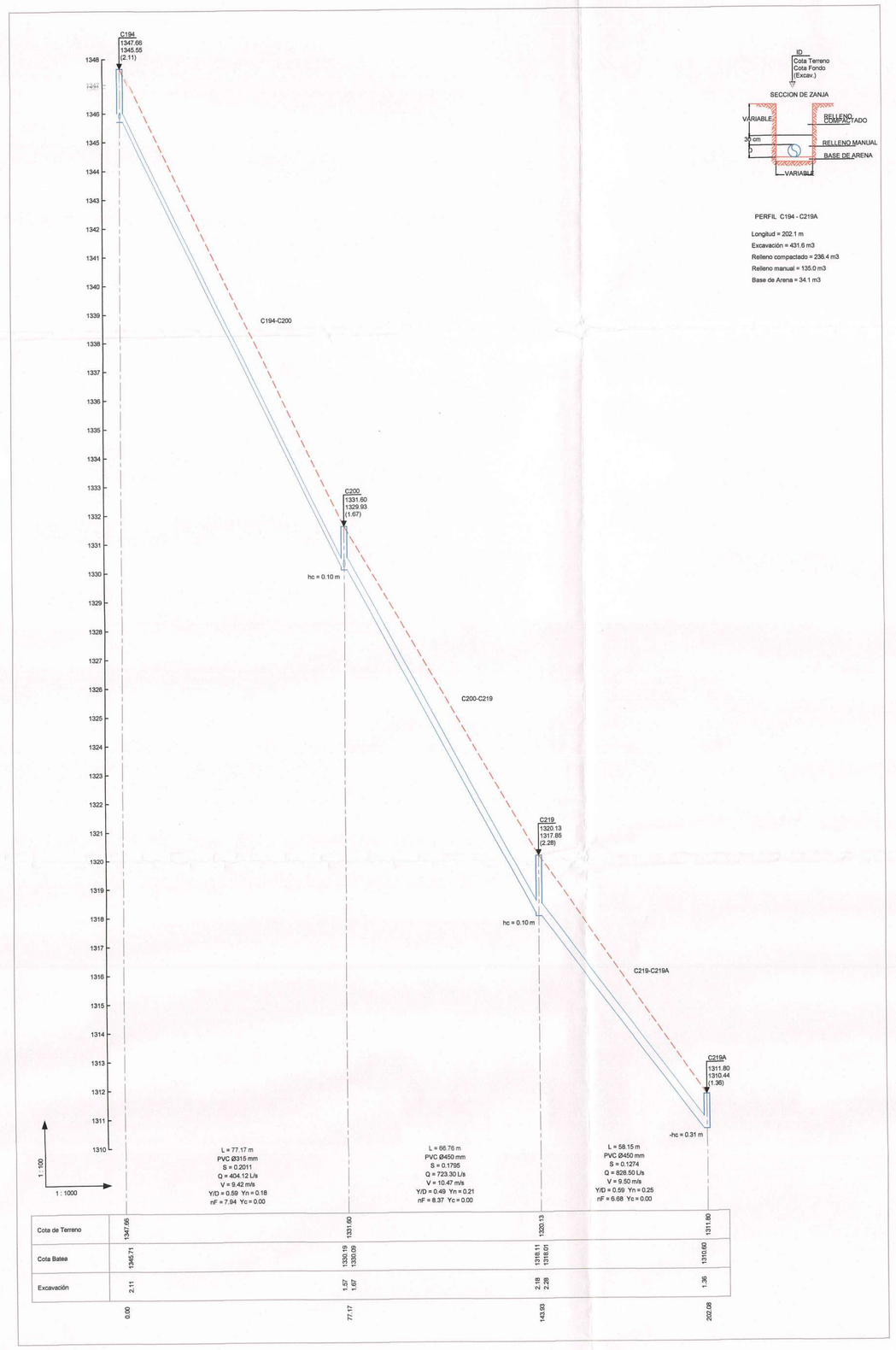

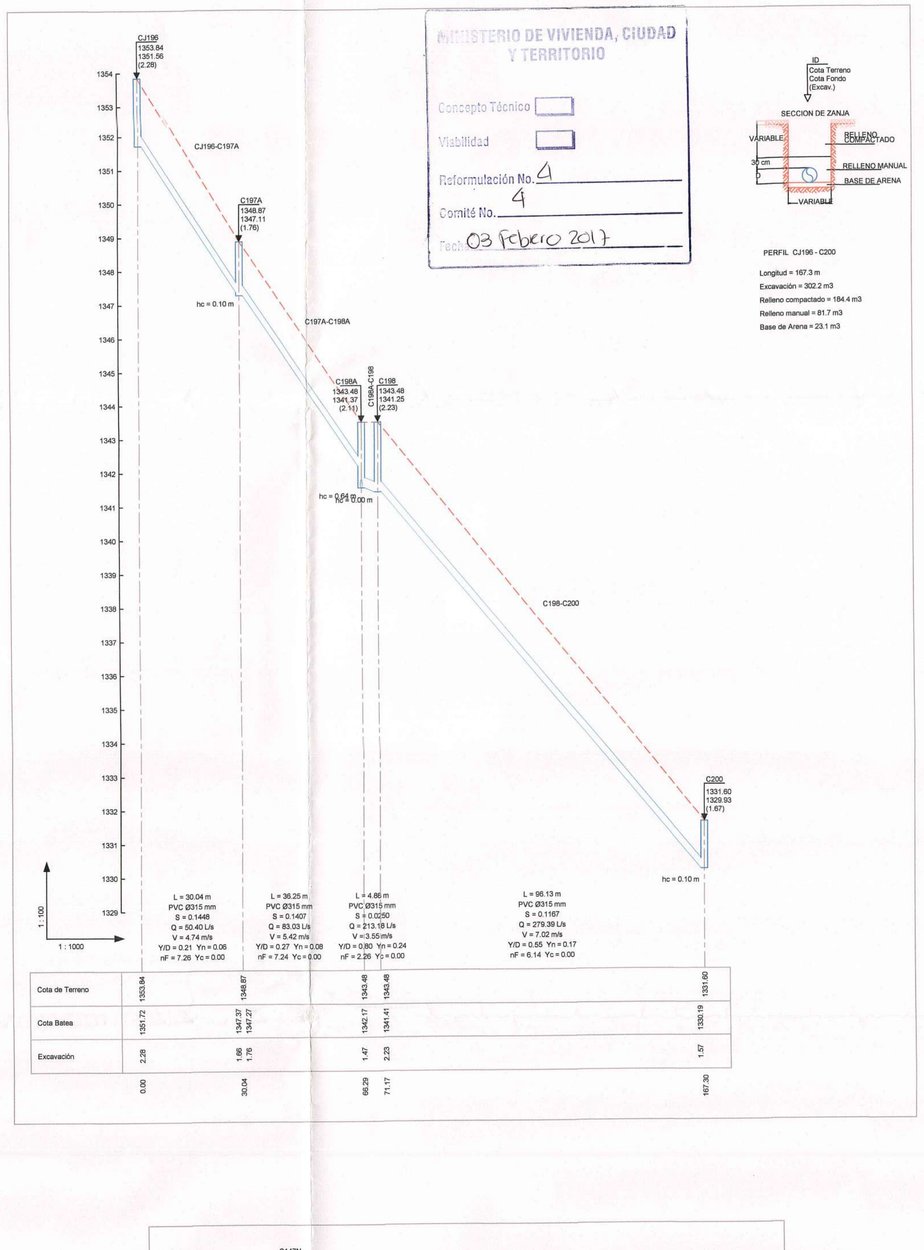

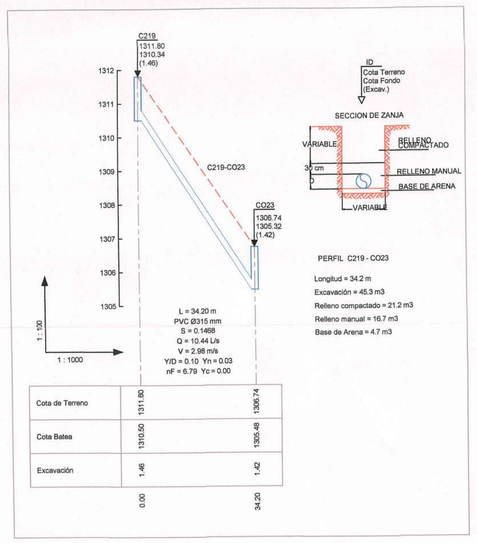

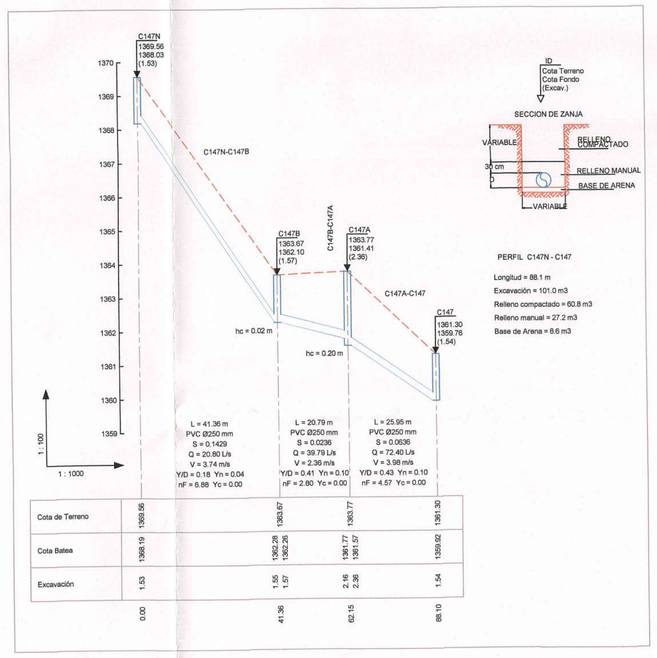

MINISTERIO DE VIVIENDA, CIUDAD Y TERRITORIO
Concepto Técnico
Viabilidad
Reformulación No. 4
Comité No. 4
Fecha 03 Febero 2017

MUNICIPIO DE AMAGA
PLANEACION MUNICIPAL

OBSERVACIONES:

CONVENCIONES:
TERRENO
TUBERIA

MODIFICACIONES:

REV.	FECHA	DESCRIPCION	REALIZO
10	07-02-2016	Ajustes solicitados por FINDETER	Ing. Nicanor V.E.

CONTIENE: PERFILES LONGITUDINALES ZONA 1

DISEÑO: ING. NICANOR VILLARREAL E
FIRMA Y Mat. No.: 052-207486 23 ATS
FECHA: 29 / 09 / 2015
ESCALA: 1:1
ESCALA DE PLOTEO: 1000 - 1000
TAMAÑO DE PAPEL: 666 x 910mm

V°B° INTERVENTORIA: MAB INGENIERIA DE VALOR S.A.
APROBO: Ing. JUAN CARLOS SAENZ
FECHA: --

V°B° CONTRATISTA: UNION TEMPORAL REDES AMAGA 2014
APROBO: Ing. WILLIAM YACAMAN
FECHA: --

LOCALIZACION: AMAGA - ANTIOQUIA
DIBUJO: Dib. ELVIA C. LOBO M. email. elviacecilia@gmail.com

CONTRATISTA: UNION TEMPORAL REDES AMAGA 2014

FIRMA CONSULTORA: HIPSITEC

PROYECTO: AJUSTE Y COMPLEMENTACION PARA LA CONSTRUCCIÓN DE OPTIMIZACIÓN DEL SISTEMA DE ALCANTARILLADO URBANO DEL MUNICIPIO DE AMAGÁ

PROYECTO N°: PAF-ATF-111-2014

PLANO NUMERO: ALC 05 - 20

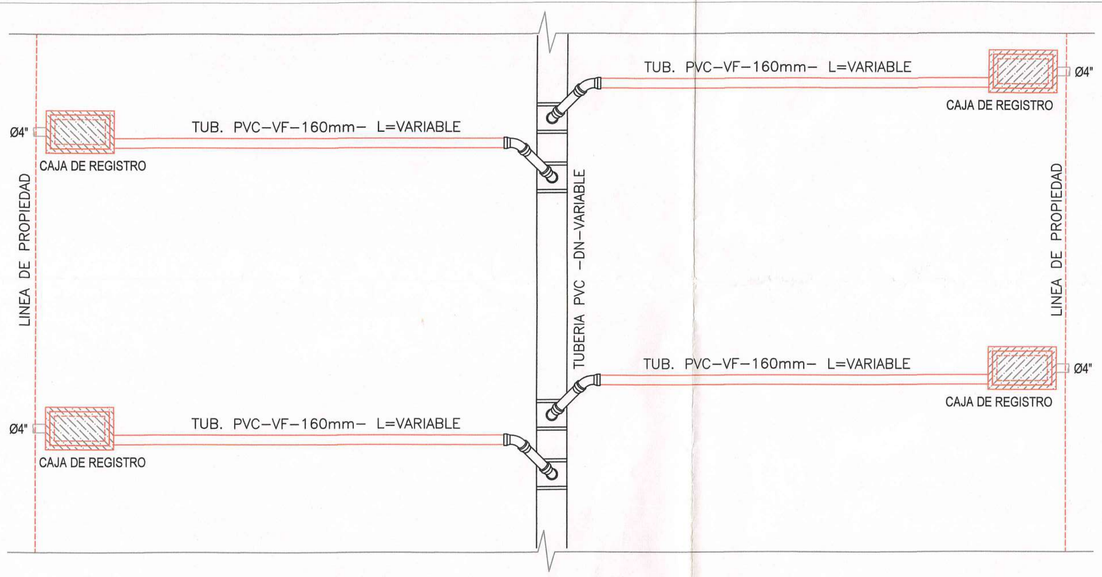

PLANTA TIPICA DE CONEXIONES DOMICILIARIAS A TUBERIA PVC

1:75

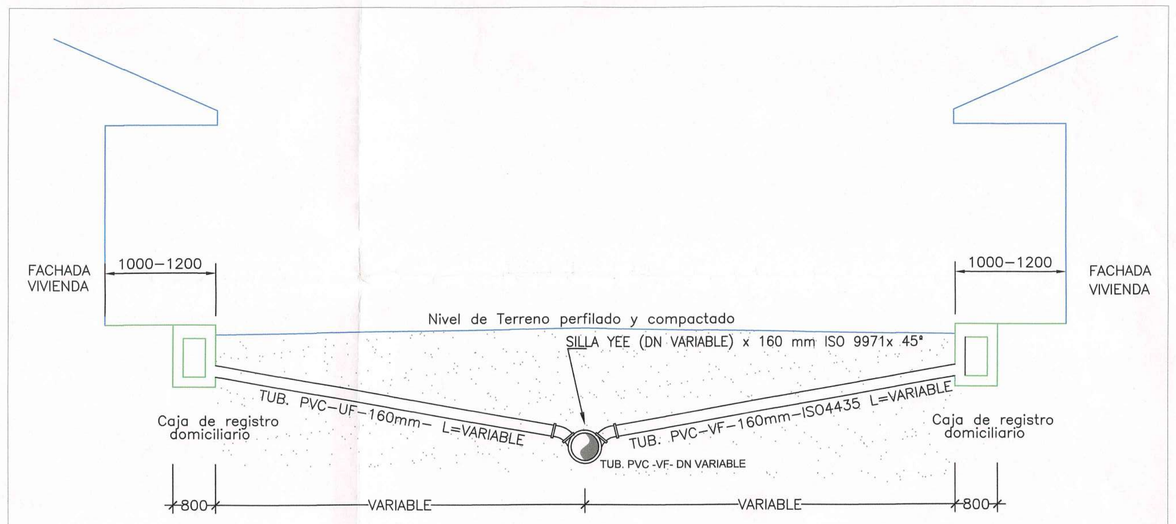

SECCION DE CONEXION DOMICILIARIA A TUBERIA

1:75

CONEXION PROFUNDA AL COLECTOR		
ITEM	DESCRIPCION	CANTIDAD
1	MATRIZ DN VARIABLE PVC ISO 4435 SN2	–
2	CODO PVC–UF DE DESAGÜE DN160 x 45°	02
3	TUBERIA DE DESCARGA PVC, UF, ISO 4435 SN2, DN160 L=VARIABLE	03
4	SILLA TEE PVC–UF DN VARIABLE	01

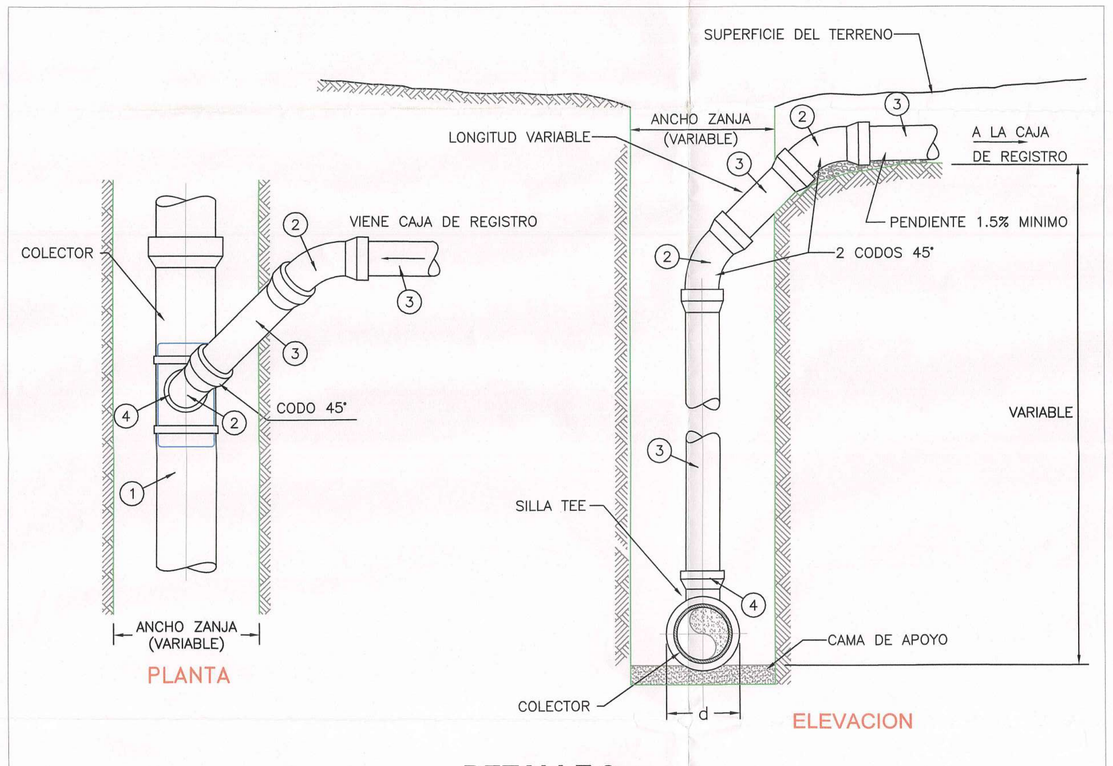

DETALLE 2

CONEXION LATERAL PROFUNDO AL COLECTOR

S/C

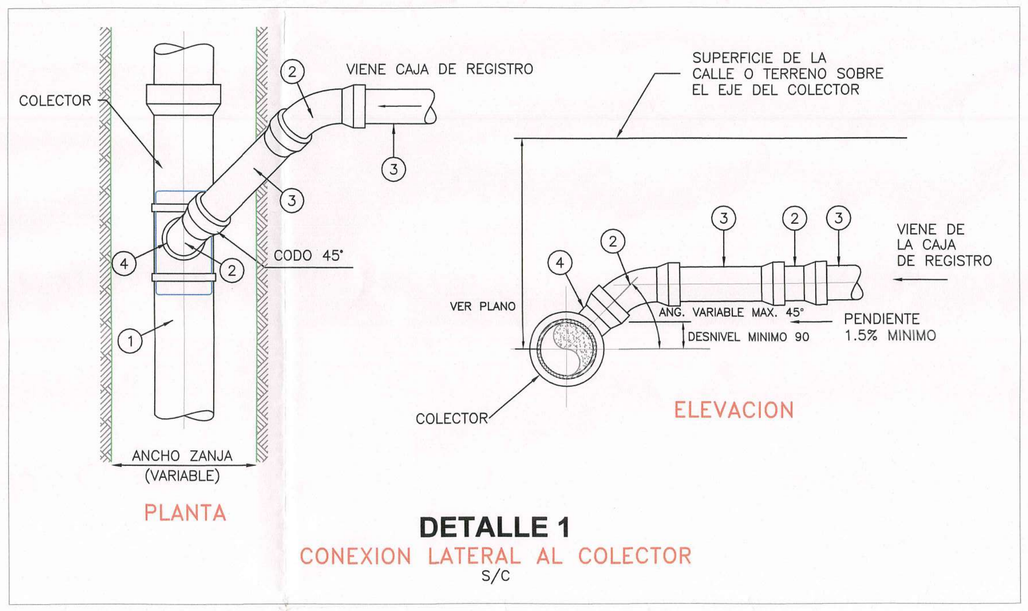

DETALLE 1

CONEXION LATERAL AL COLECTOR

S/C

CONEXION AL COLECTOR		
ITEM	DESCRIPCION	CANTIDAD
1	MATRIZ DN VARIABLE PVC	–
2	CODO PVC– DN160 x 45°	02
3	TUBERIA DE DESCARGA PVC, DN160 L=VARIABLE	02
4	SILLA YEE PVC DN VARIABLE x 160mm	01

MINISTERIO DE VIVIENDA, CIUDAD Y TERRITORIO

Concepto Técnico ☐

Viabilidad ☐

Reformulación No. 4

Comité No. 4

Fecha: 08 Febrero 2017

MUNICIPIO DE AMAGÁ

OBSERVACIONES:

CONVENCIONES:

MODIFICACIONES:

REV.	FECHA	DESCRIPCION	REALIZO
01	07-02-2016	Ajustes solicitados por FINDETER	Ing. Nicanor V.E.

CONTIENE: DETALLES DE ALCANTARILLADO

DISEÑO: ING. NICANOR VILLARREAL E

FIRMA Y Mat. No.: 190.07-86.33 ANT

FECHA: 27 / 01 / 2016

ESCALA: SIN

ESCALA DE PLOTEO: 1000 - 1000

TAMAÑO DE PAPEL: 666 x 500mm

V°B° INTERVENTORIA: MAB INGENIERIA DE VALOR S.A.

APROBO: Ing. JUAN CARLOS SAENZ

FECHA: --

V°B° CONTRATISTA: UNION TEMPORAL REDES AMAGA 2014

APROBO: Ing. WILLIAM YACAMAN

FECHA: --

LOCALIZACION: AMAGA - ANTIOQUIA

DIBUJO: Dib. ELVIA C. LOBO M. email. elviacecilia@gmail.com

CONTRATISTA: UNION TEMPORAL REDES AMAGA 2014

FIRMA CONSULTORA: HIPSITEC

PROYECTO: AJUSTE Y COMPLEMENTACION PARA LA CONSTRUCCIÓN DE OPTIMIZACIÓN DEL SISTEMA DE ALCANTARILLADO URBANO DEL MUNICIPIO DE AMAGÁ

PROYECTO N°: PAF-ATF-111-2014

PLANO NUMERO: DET AC-DO 01 - 01

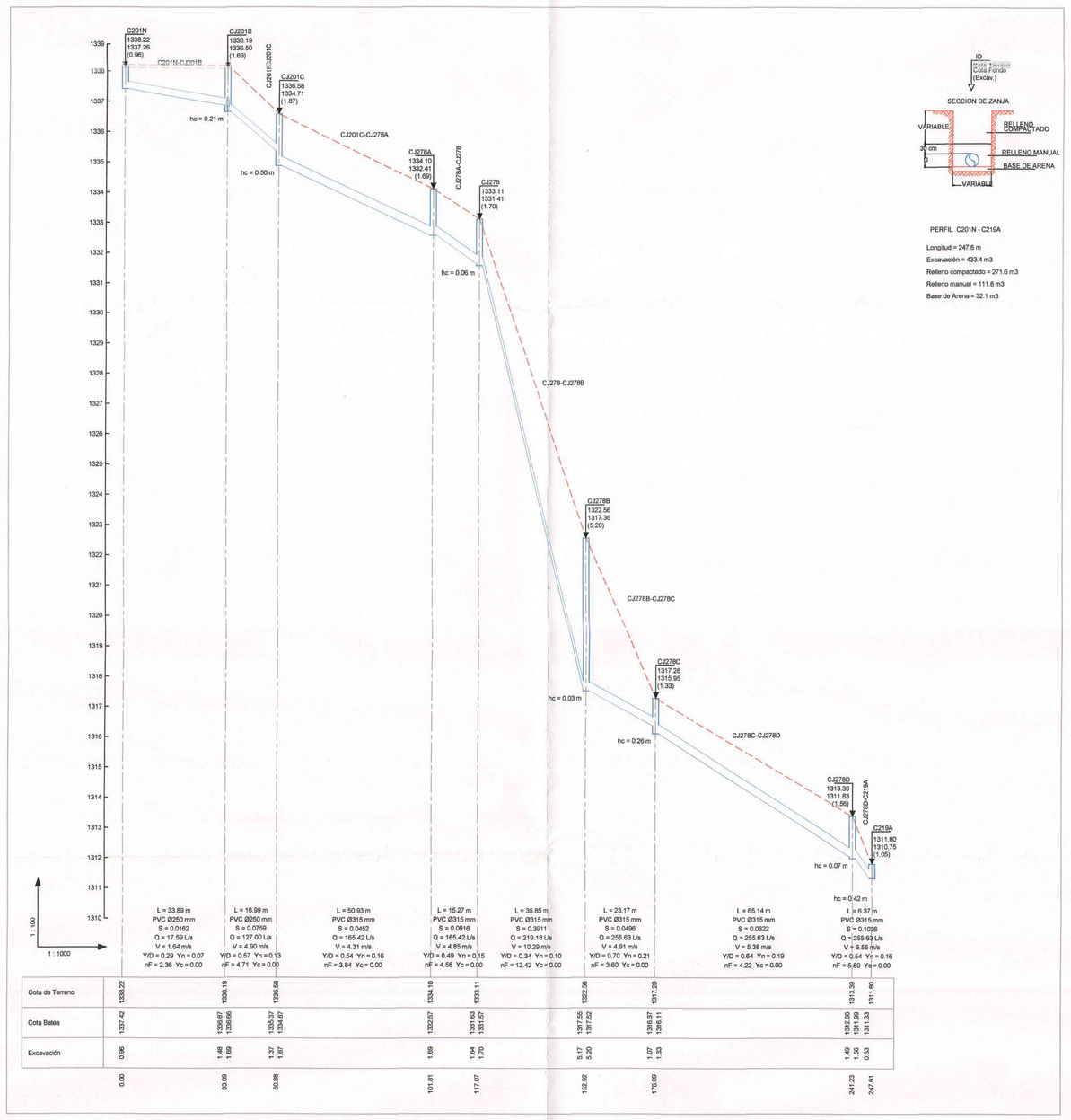

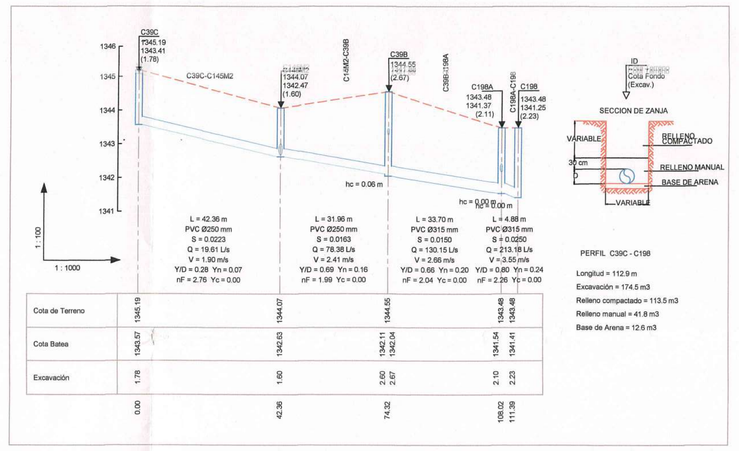

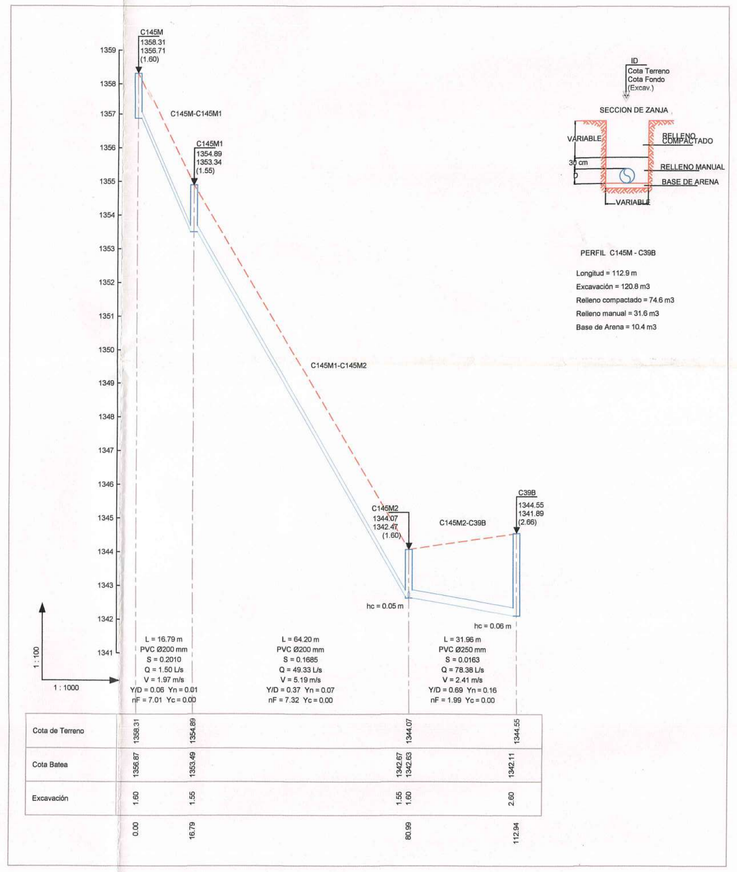

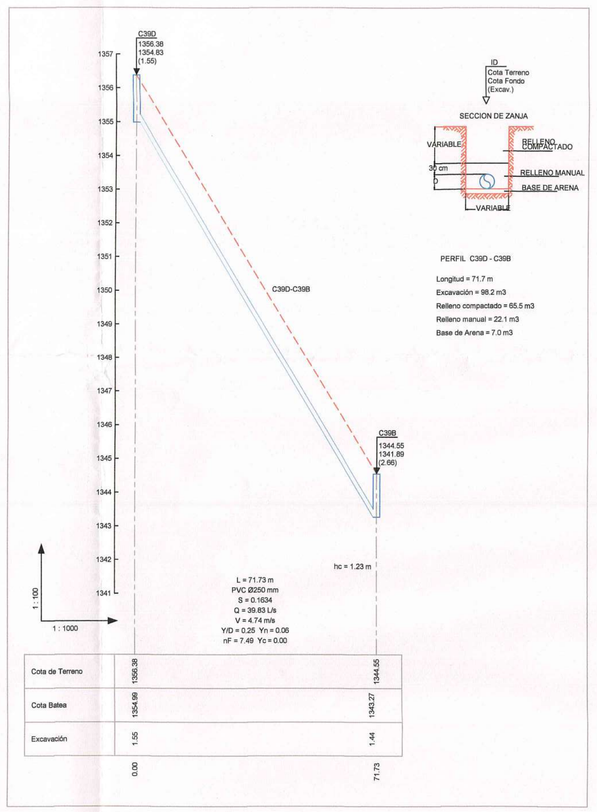



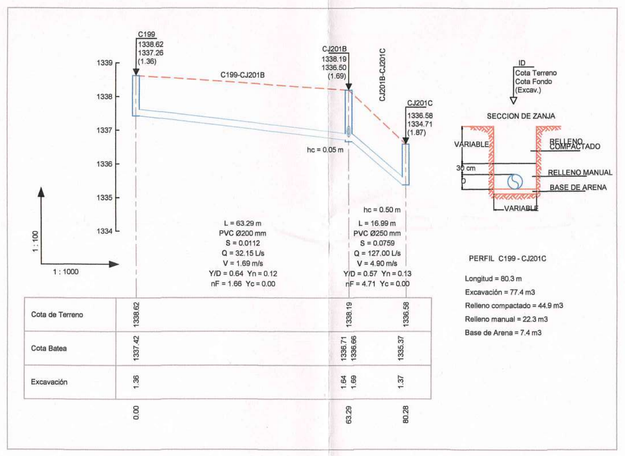

MINISTERIO DE VIVIENDA, CIUDAD Y TERRITORIO
Concepto Técnico
Viabilidad
Reformulación No. 4
Comité No. 4
Fecha: 03 Febero 2017

MUNICIPIO DE AMAGÁ
APROBACIÓN MUNICIPAL

OBSERVACIONES:

CONVENCIONES:
TERRENO
TUBERIA

MODIFICACIONES:

REV.	FECHA	DESCRIPCION	REALIZO
01	07-03-2016	Ajustes solicitados por FINDETER	Ing. Nicanor V.E.

CONTIENE: PERFILES LONGITUDINALES ZONA 1

DISEÑO: ING. NICANOR VILLARREAL E
FIRMA Y Mat. No.: 0620215823 ATX
FECHA: 29 / 09 / 2015
ESCALA: 1:1
ESCALA DE PLOTEO: 1000 - 1000
TAMAÑO DE PAPEL: 866 x 910mm

V°B° INTERVENTORIA: MAB INGENIERIA DE VALOR S.A.
APROBO: Ing. JUAN CARLOS SAENZ
FECHA: --

V°B° CONTRATISTA: UNION TEMPORAL REDES AMAGA 2014
APROBO: Ing. WILLIAM YACAMAN
FECHA: --

LOCALIZACION: AMAGA - ANTIOQUIA

DIBUJO: Dib. ELVIA C. LOBO M. email. elviacecilia@gmail.com

CONTRATISTA: UNION TEMPORAL REDES AMAGA 2014

FIRMA CONSULTORA: HIPSITEC

PROYECTO: AJUSTE Y COMPLEMENTACION PARA LA CONSTRUCCIÓN DE OPTIMIZACIÓN DEL SISTEMA DE ALCANTARILLADO URBANO DEL MUNICIPIO DE AMAGÁ

PROYECTO N°: PAF-ATF-111-2014

PLANO NUMERO: ALC 06 - 20

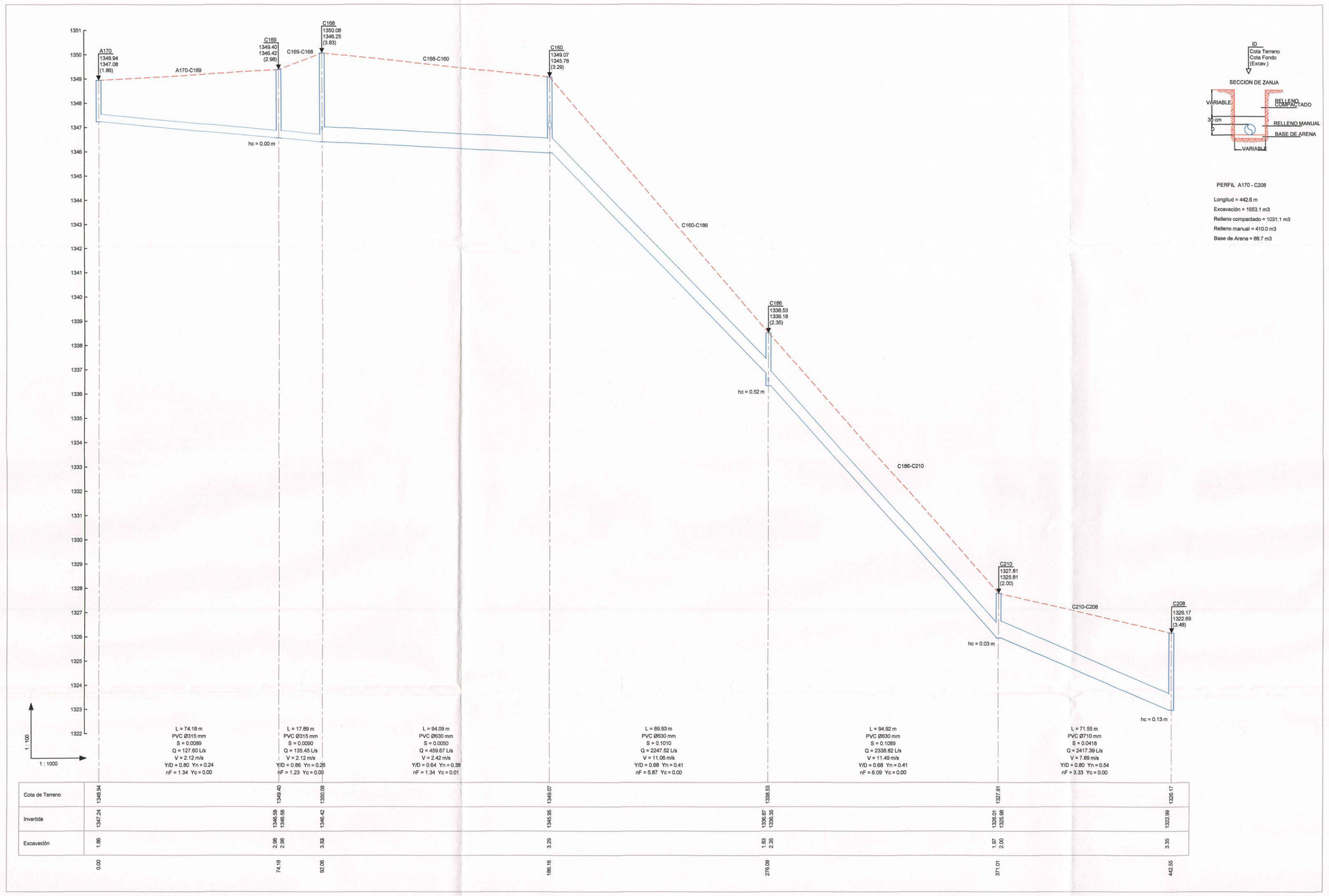

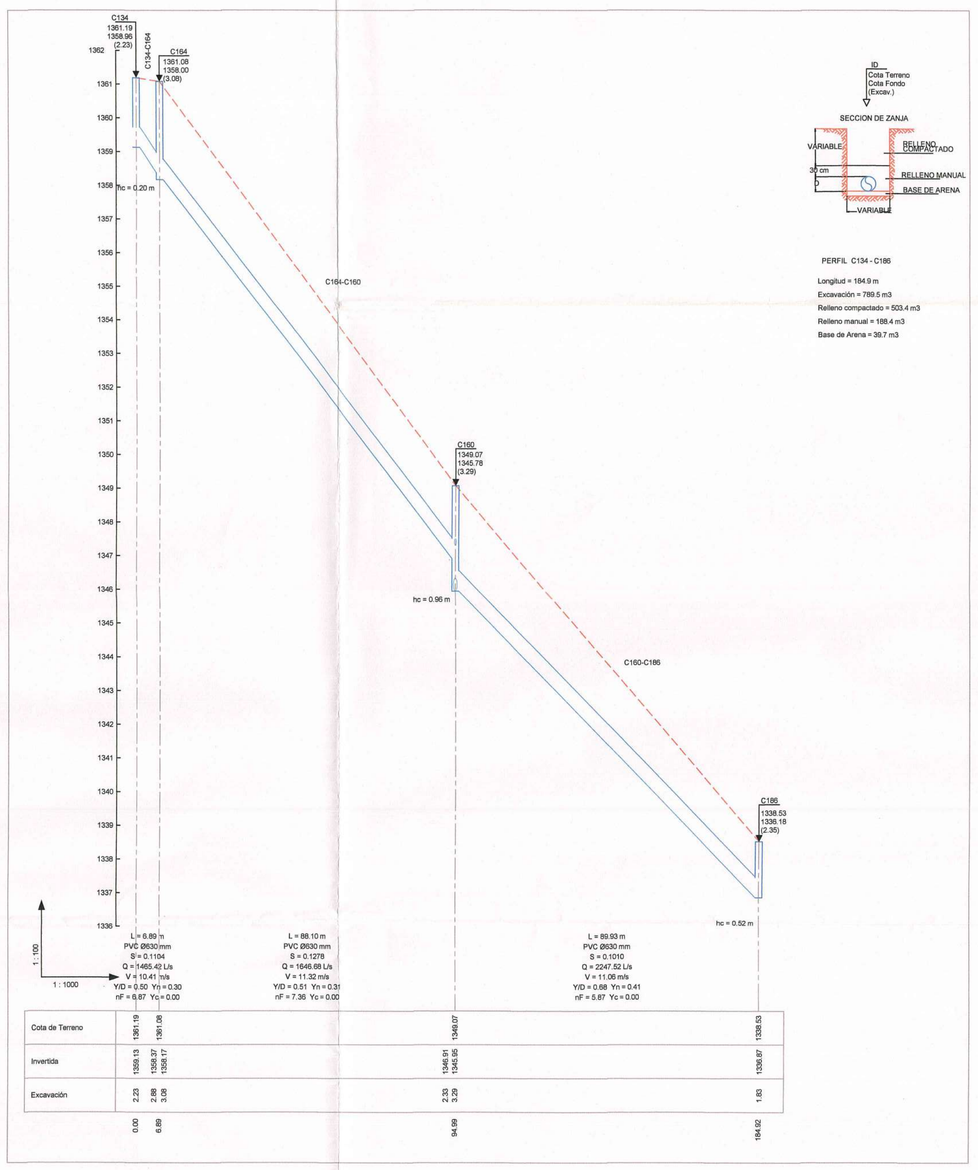

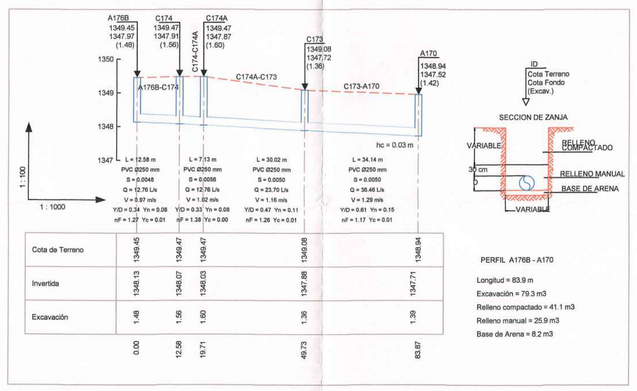

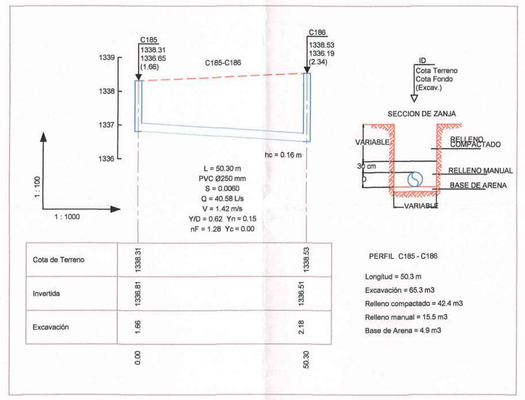

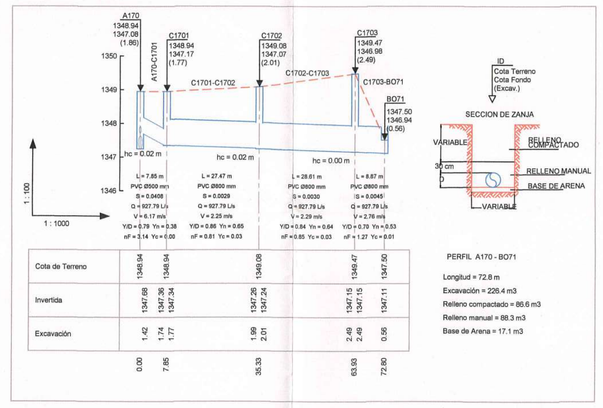

MINISTERIO DE VIVIENDA, CIUDAD Y TERRITORIO

Concepto Técnico ☐

Viabilidad ☐

Reformulación No. 4

Comité No. 4

Fecha 03 febrero 2011

MUNICIPIO DE AMAGA
PLANEACION MUNICIPAL

OBSERVACIONES:

CONVENCIONES:

TERRENO

TUBERIA

MODIFICACIONES:

REV.	FECHA	DESCRIPCION	REALIZO
01	07-02-2016	Ajustes solicitados por FINDETER	Ing. Nicanor V.E.

CONTIENE: PERFILES LONGITUDINALES ZONA 2

DISEÑO: ING. NICANOR VILLARREAL E

FIRMA Y Mat. No.: 052 027 98 23 ATL

FECHA: 29 / 09 / 2015

ESCALA: 1:1

ESCALA DE PLOTEO: 1000 - 1000

TAMAÑO DE PAPEL: 666 x 910mm

V°B° INTERVENTORIA: MAB INGENIERIA DE VALOR S.A.

APROBO: Ing. JUAN CARLOS SAENZ

FECHA: --

V°B° CONTRATISTA: UNION TEMPORAL REDES AMAGA 2014

APROBO: Ing. WILLIAM YACAMAN

FECHA: --

LOCALIZACION: AMAGA - ANTIOQUIA

DIBUJO: Dib. ELVIA C. LOBO M. email. elviacecilia@gmail.com

CONTRATISTA: UNION TEMPORAL REDES AMAGA 2014

FIRMA CONSULTORA: HIPSITEC

PROYECTO: AJUSTE Y COMPLEMENTACION PARA LA CONSTRUCCIÓN DE OPTIMIZACIÓN DEL SISTEMA DE ALCANTARILLADO URBANO DEL MUNICIPIO DE AMAGÁ

PROYECTO N°: PAF-ATF-111-2014

PLANO NUMERO: ALC 09 - 20

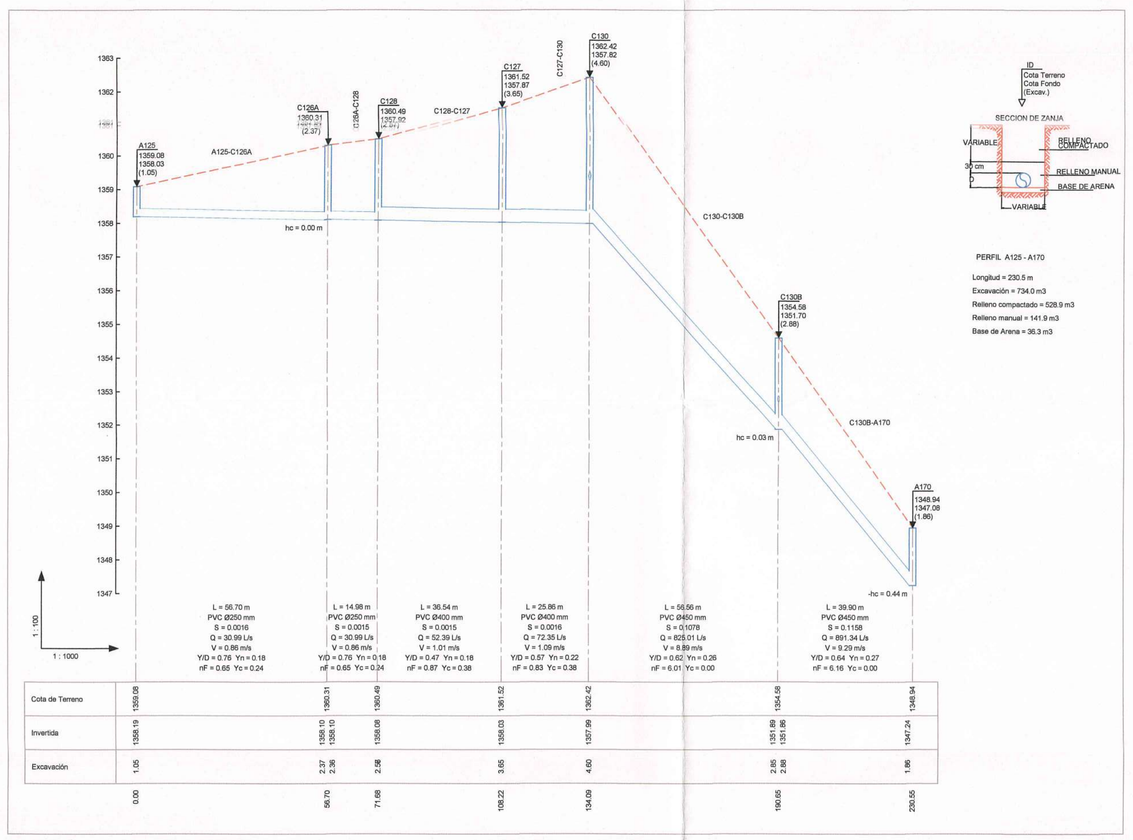

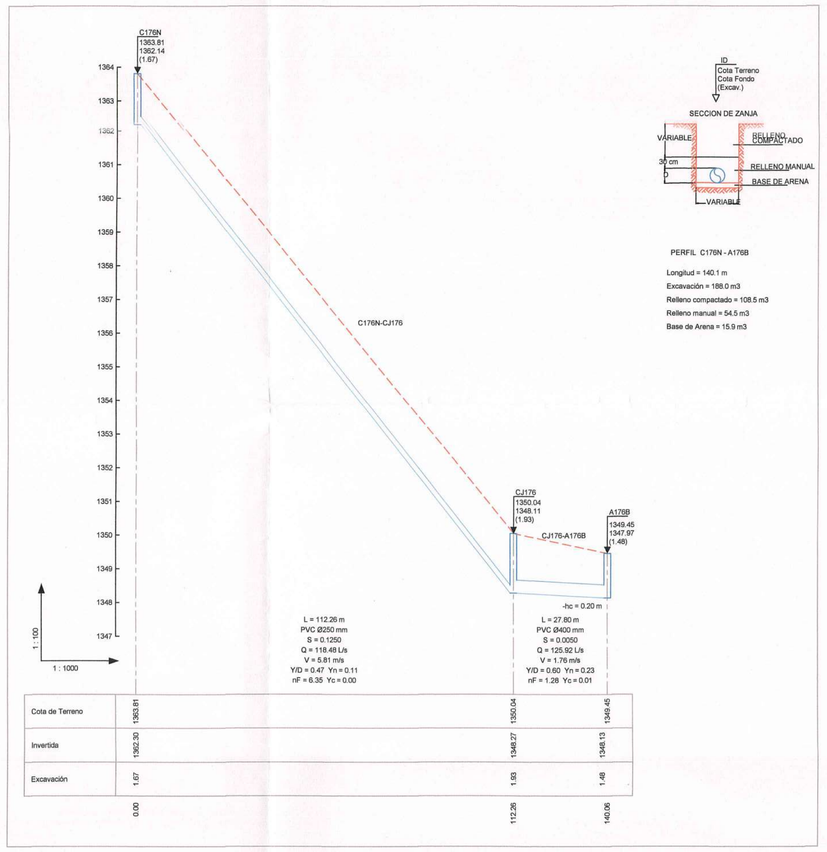

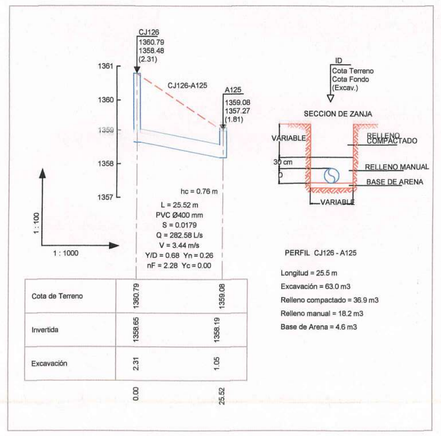

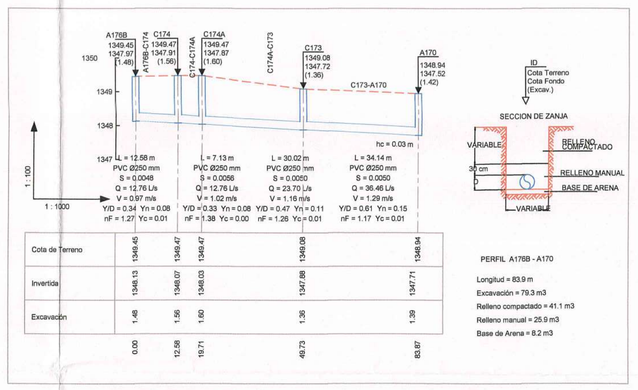

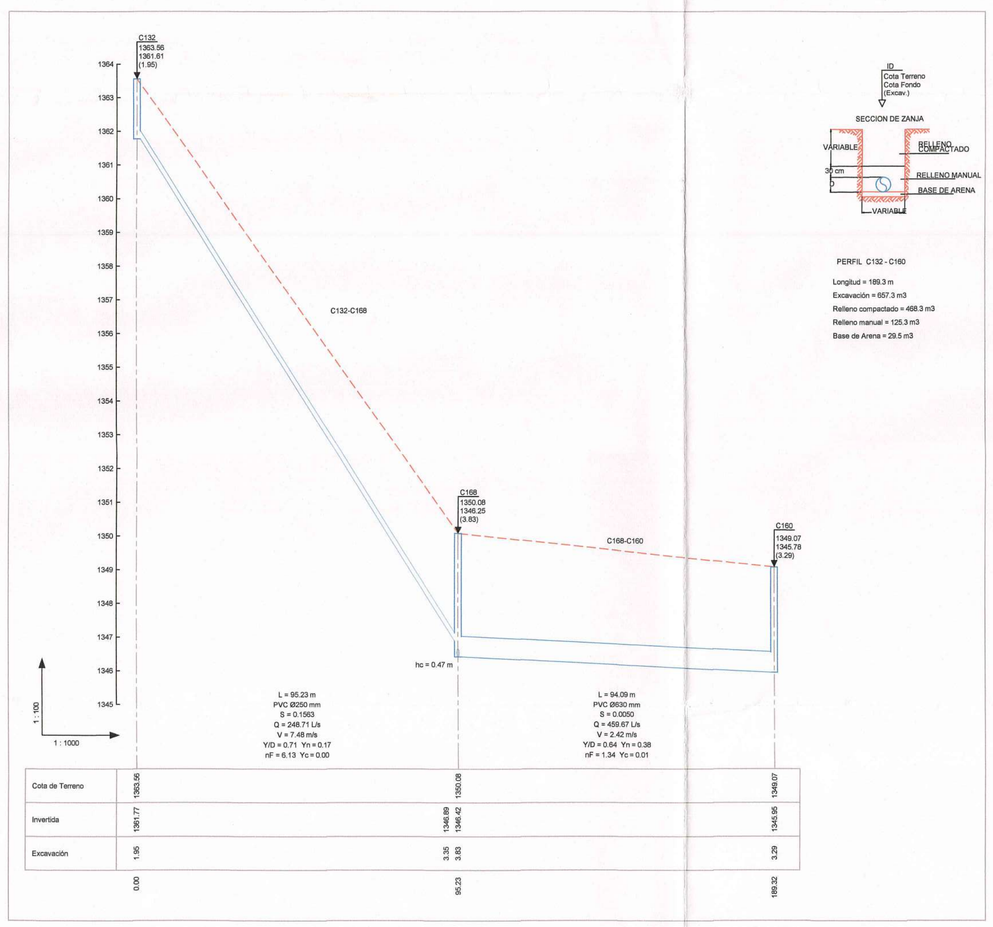

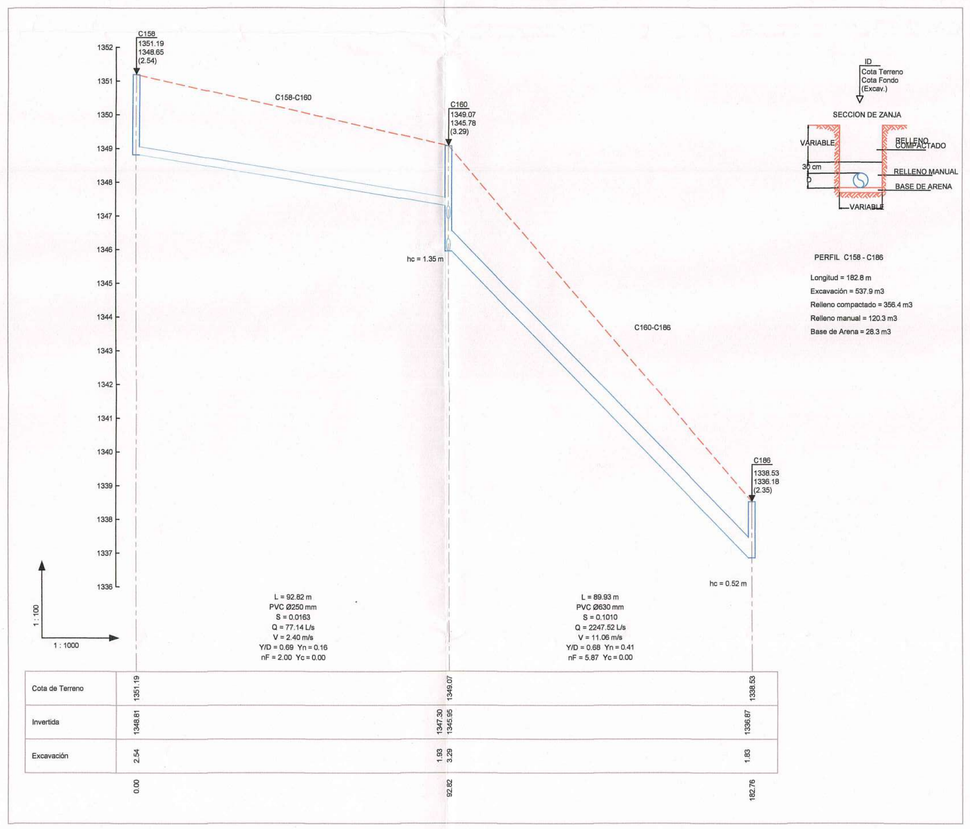

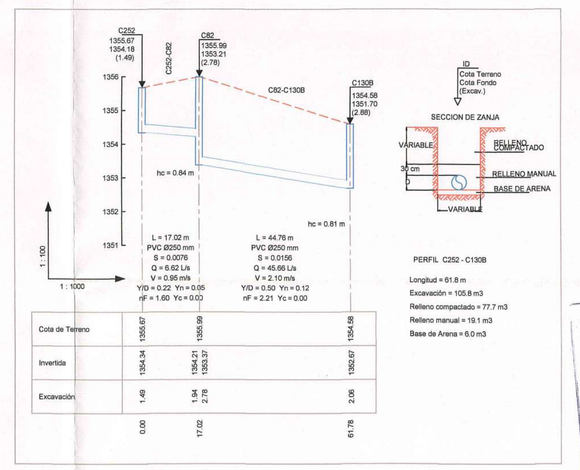

MINISTERIO DE VIVIENDA, CIUDAD Y TERRITORIO
Concepto Técnico
Viabilidad
Reformulación No. 4
Comité No. 4
Fecha: 03 Febrero 2017

MUNICIPIO DE AMAGA
ALCALDIA MUNICIPAL

OBSERVACIONES:

CONVENCIONES:
TERRENO
TUBERIA

MODIFICACIONES:

REV.	FECHA	DESCRIPCION	REALIZO
01	07-02-2016	Ajustes solicitados por FINDETER	Ing. Nicanor V.E.

CONTIENE: PERFILES LONGITUDINALES ZONA 2

DISEÑO: ING. NICANOR VILLARREAL E
FIRMA Y Mat. No.: 082-927 88 23 ATL
FECHA: 29 / 09 / 2015
ESCALA: 1:1
ESCALA DE PLOTEO: 1000 - 1000
TAMAÑO DE PAPEL: 666 x 910mm

V°B° INTERVENTORIA: MAB INGENIERIA DE VALOR S.A.
APROBO: Ing. JUAN CARLOS SAENZ
FECHA: --

V°B° CONTRATISTA: UNION TEMPORAL REDES AMAGA 2014
APROBO: Ing. WILLIAM YACAMAN
FECHA: --

LOCALIZACION: AMAGA - ANTIOQUIA
DIBUJO: Dib. ELVIA C. LOBO M. email. elviacecilia@gmail.com

CONTRATISTA: UNION TEMPORAL REDES AMAGA 2014

FIRMA CONSULTORA: HIPSITEC

PROYECTO: AJUSTE Y COMPLEMENTACION PARA LA CONSTRUCCIÓN DE OPTIMIZACIÓN DEL SISTEMA DE ALCANTARILLADO URBANO DEL MUNICIPIO DE AMAGÁ

PROYECTO N°: PAF-ATF-111-2014

PLANO NUMERO: ALC 08 - 20

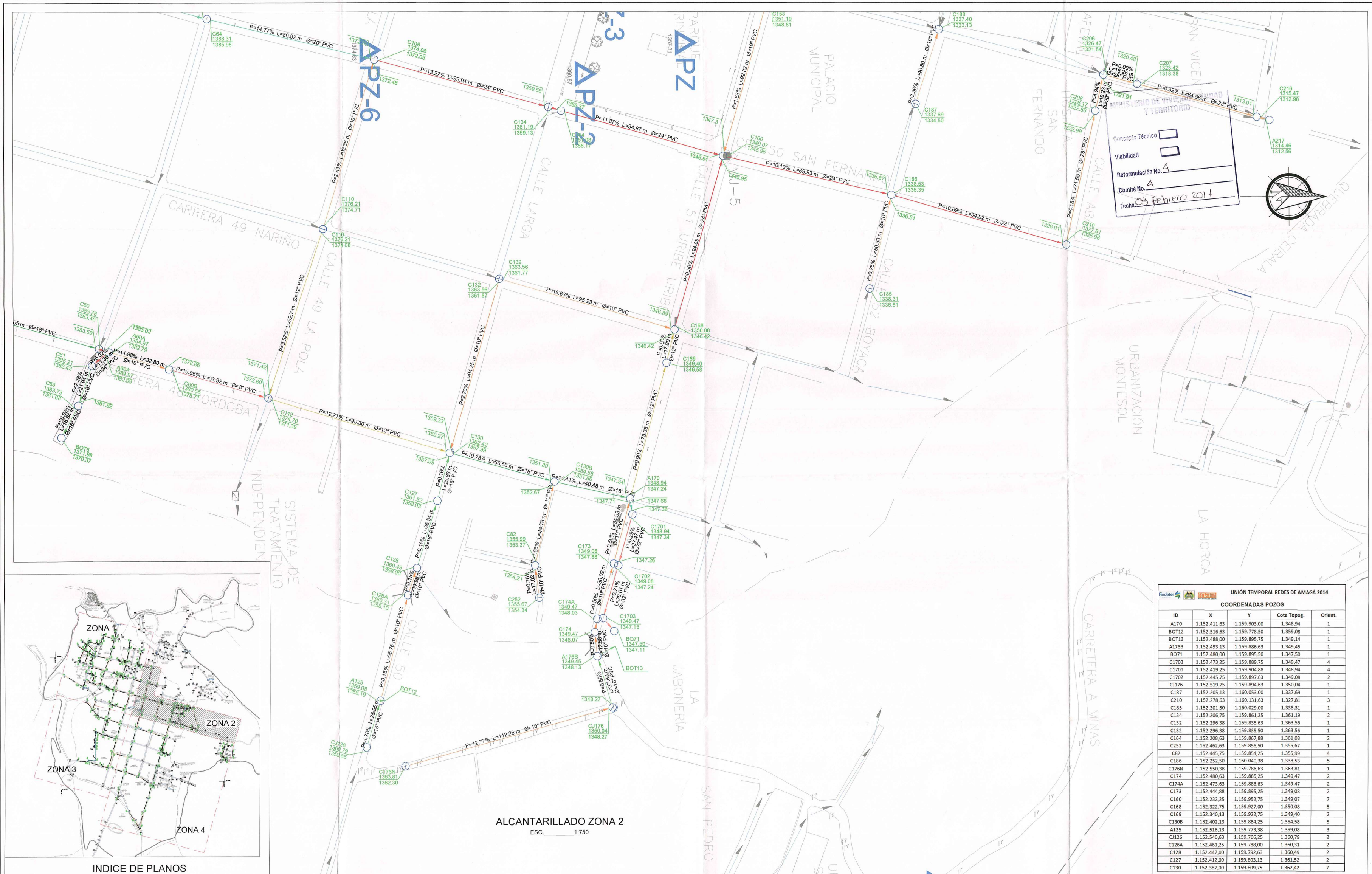
P=14.77% L=89.92 m Ø=20" PVC
P=13.27% L=93.94 m Ø=24" PVC
P=11.87% L=94.87 m Ø=24" PVC
P=10.10% L=89.93 m Ø=24" PVC
P=10.69% L=94.92 m Ø=24" PVC
P=1.63% L=92.82 m Ø=10" PVC
P=3.38% L=40.80 m Ø=10" PVC
P=4.18% L=71.55 m Ø=28" PVC
P=8.32% L=84.56 m Ø=28" PVC
P=0.00% L=19.23 m Ø=28" PVC
P=4.84% L=19.23 m Ø=28" PVC
P=2.41% L=92.36 m Ø=10" PVC
P=3.92% L=92.7 m Ø=12" PVC
P=15.63% L=95.23 m Ø=10" PVC
P=0.50% L=94.09 m Ø=24" PVC
P=0.28% L=50.30 m Ø=10" PVC
P=11.98% L=32.80 m Ø=10" PVC
P=10.96% L=53.92 m Ø=8" PVC
P=12.21% L=99.30 m Ø=12" PVC
P=2.70% L=94.25 m Ø=10" PVC
P=10.78% L=56.56 m Ø=18" PVC
P=11.41% L=40.48 m Ø=18" PVC
P=0.16% L=26.66 m Ø=16" PVC
P=0.15% L=36.64 m Ø=16" PVC
P=1.95% L=44.76 m Ø=10" PVC
P=0.50% L=73.38 m Ø=12" PVC
P=0.50% L=94.83 m Ø=10" PVC
P=0.29% L=21.4 m Ø=32" PVC
P=0.21% L=30.02 m Ø=32" PVC
P=0.50% L=30.02 m Ø=10" PVC
P=0.15% L=56.76 m Ø=10" PVC
P=1.78% L=25.45 m Ø=16" PVC
P=12.77% L=112.26 m Ø=10" PVC
P=0.50% L=27.81 m Ø=16" PVC
P=0.50% L=94.83 m Ø=10" PVC
CARRERA 49 NARIÑO
CARRERA 48 CORDOBA
CALLE 49 LA POLA
CALLE LARGA
CALLE 50 SAN FERNANDO
CALLE 51 URIBE URIBE
CALLE 52 BOYACA
CALLE ABEJORRAL
CARRETERA A MINAS
QUEBRADA CELDA
LA HORCA
LA JABONERIA
SAN PEDRO
URBANIZACIÓN MONTESOL
SISTEMA DE TRATAMIENTO INDEPENDENCIA
PALACIO MUNICIPAL
PARQUE PRINCIPAL SAN FERNANDO
MINISTERIO DE VIVIENDA CIUDAD Y TERRITORIO
Concepto Técnico
Viabilidad
Reformulación No. 4
Comité No. 4
Fecha: 03 Febrero 2014
ΔPZ-6
ΔPZ-5
ΔPZ-3
ΔPZ
MU-5
C64 1388.31 1385.98
C108 1374.06 1372.05
C110 1376.21 1374.71
C110 1376.21 1374.68
C132 1363.56 1361.77
C132 1363.56 1361.87
C134 1361.19 1359.13
C158 1351.19 1348.81
C160 1349.07 1345.95
C168 1350.08 1346.42
C169 1349.40 1346.58
C186 1338.53 1336.35
C185 1338.31 1336.81
C188 1337.40 1333.13
C187 1337.69 1334.50
C206 1326.47 1321.54
C207 1323.42 1318.38
C208 1322.17 1322.86
C216 1315.47 1312.98
A217 1314.46 1312.56
C210 1327.81 1326.98
C60 1385.78 1383.45
C61 1385.21 1382.42
C63 1383.73 1381.88
A60A 1384.97 1382.79
A60A 1384.97 1382.95
C60B 1380.58 1378.71
BOT6 1371.98 1370.37
C112 1374.70 1371.39
C130 1362.42 1357.99
C130B 1354.58 1351.86
C127 1361.52 1358.03
C82 1355.99 1353.37
C128 1360.49 1358.09
C126A 1360.31 1358.10
C252 1355.67 1354.34
C174A 1349.47 1348.03
C174 1349.47 1348.07
A176B 1349.45 1348.13
C173 1349.08 1347.88
C1702 1349.08 1347.24
C1703 1349.47 1347.15
C1701 1348.94 1347.34
A170 1348.94 1347.24
BOT71 1347.50 1347.11
BOT13
BOT12
A125 1356.08 1358.19
CJ126 1360.79 1358.65
C176N 1363.81 1362.30
CJ176 1350.04 1348.27
1348.27
1347.26
1347.68
1347.36
1347.24
1347.71
1352.67
1351.89
1347.3
1346.91
1346.89
1345.95
1336.87
1336.51
1326.01
1322.99
1321.91
1320.48
1313.01
1383.02
1383.59
1382.78
1382.95
1378.86
1378.71
1381.92
1371.42
1372.80
1359.33
1359.27
1357.99
1372.48
1374.53
1359.58
1358.17
1357.31
1380.87
1358.37
1354.21
1347.24
1346.42
1346.58

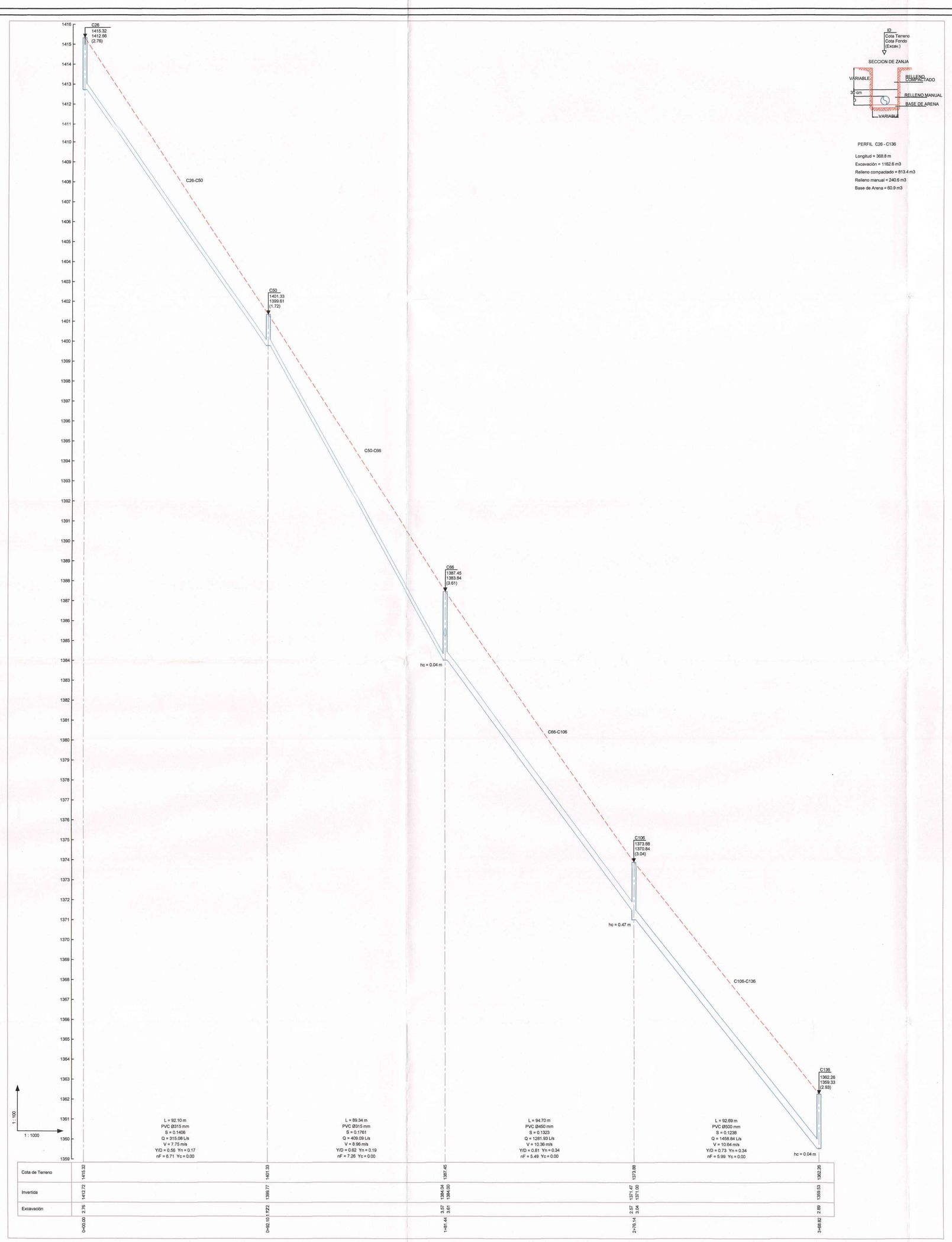

PERFIL C26 - C136

Longitud = 368.8 m
Excavación = 1162.6 m3
Relleno compactado = 813.4 m3
Relleno manual = 240.6 m3
Base de Arena = 60.9 m3

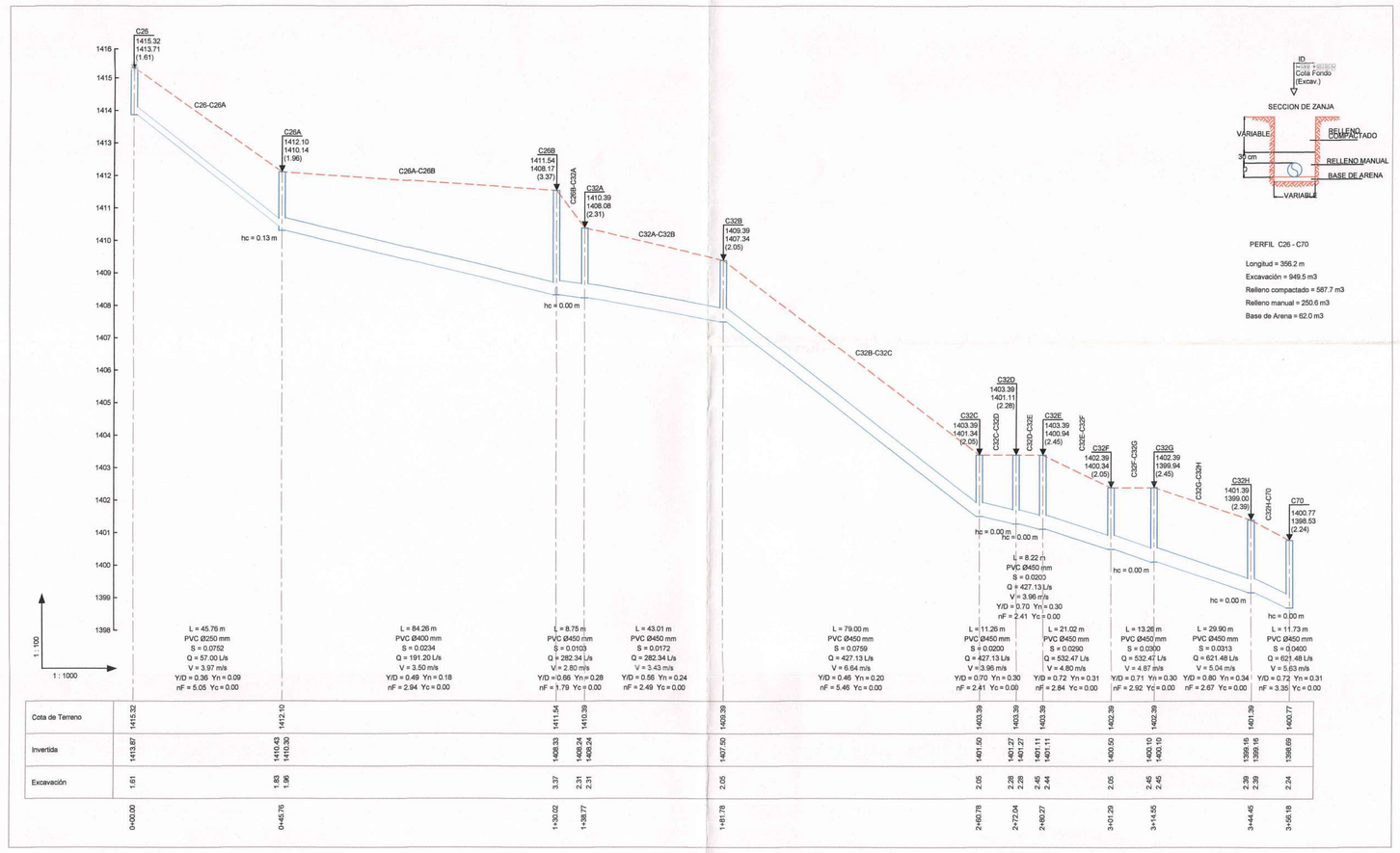

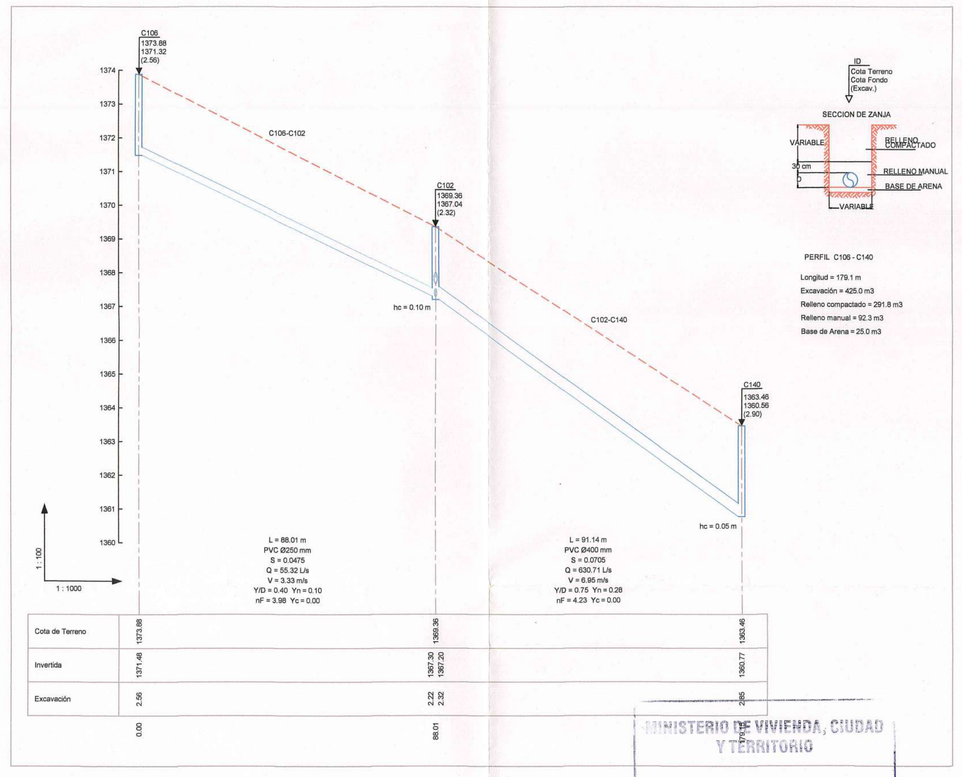

PERFIL C106 - C140

Longitud = 179.1 m
Excavación = 425.0 m3
Relleno compactado = 291.8 m3
Relleno manual = 92.3 m3
Base de Arena = 25.0 m3

MINISTERIO DE VIVIENDA, CIUDAD Y TERRITORIO

Concepto Técnico
Viabilidad
Reformulación No. 4
Comité No. 4
Fecha: 03 febrero 2017

MUNICIPIO DE AMAGA
PLANEACIÓN MUNICIPAL

OBSERVACIONES:

CONVENCIONES:

TERRENO
TUBERIA

MODIFICACIONES:

REV.	FECHA	DESCRIPCION	REALIZO
01	07-02-2016	Ajustes solicitados por FINDETER	Ing. Nicanor V.E.

CONTIENE: PERFILES LONGITUDINALES ZONA 3

DISEÑO: ING. NICANOR VILLARREAL E

FIRMA Y Mat. No.: 052-827-39.29 ATL

FECHA: 29 / 09 / 2015

ESCALA: 1:1

ESCALA DE PLOTEO: 1000 - 1000

TAMAÑO DE PAPEL: 666 x 910mm

V°B° INTERVENTORIA: MAB INGENIERIA DE VALOR S.A.

APROBO: Ing. JUAN CARLOS SAENZ

FECHA: --

V°B° CONTRATISTA: UNION TEMPORAL REDES AMAGA 2014

APROBO: Ing. WILLIAM YACAMAN

FECHA: --

LOCALIZACION: AMAGA - ANTIOQUIA

DIBUJO: Dib. ELVIA C. LOBO M. email. elvacecilia@gmail.com

CONTRATISTA: UNION TEMPORAL REDES AMAGA 2014

FIRMA CONSULTORA: HIPSITEC

PROYECTO: AJUSTE Y COMPLEMENTACION PARA LA CONSTRUCCIÓN DE OPTIMIZACIÓN DEL SISTEMA DE ALCANTARILLADO URBANO DEL MUNICIPIO DE AMAGÁ

PROYECTO N°: PAF-ATF-111-2014

PLANO NUMERO: ALC 11 - 20

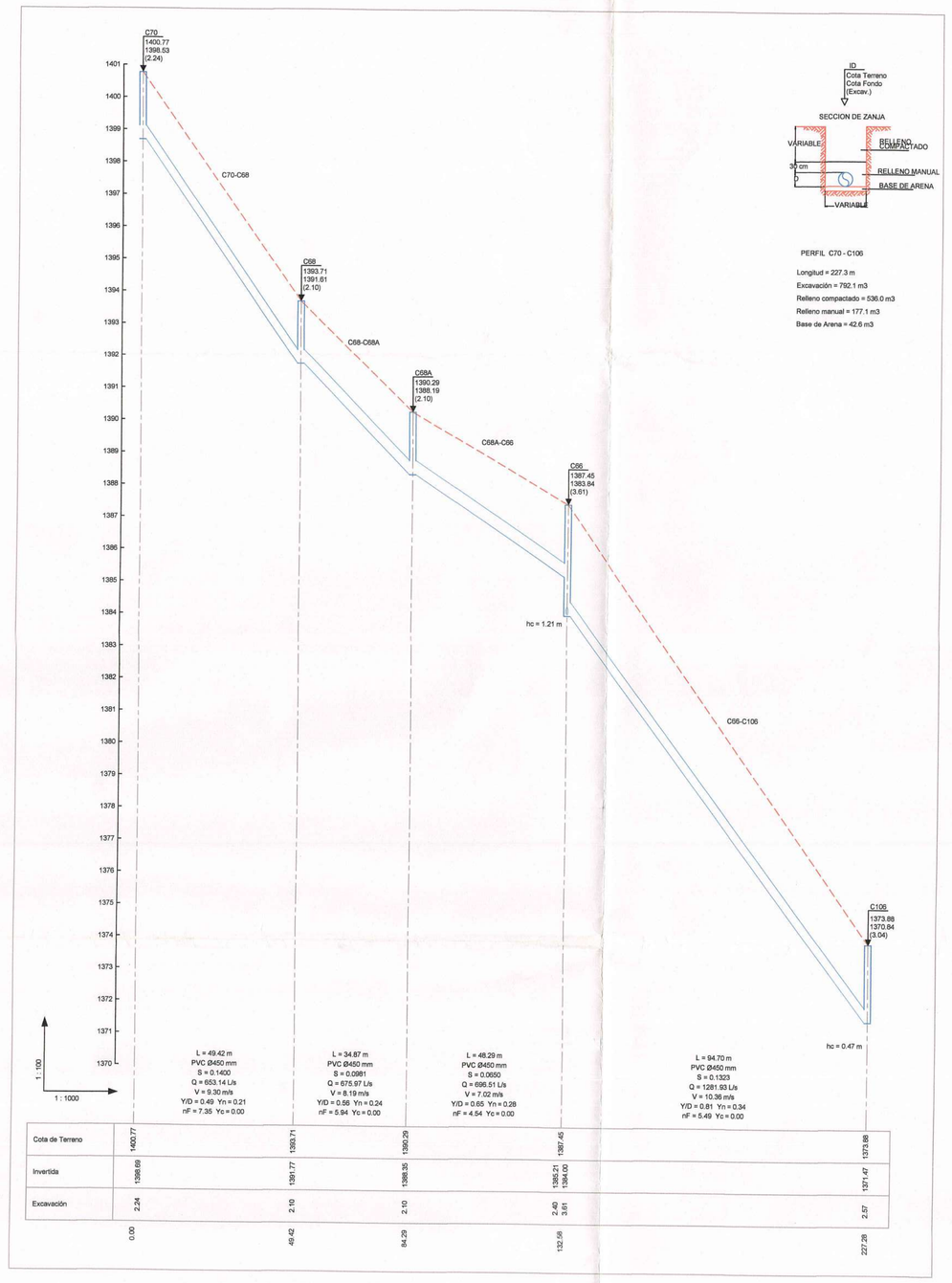

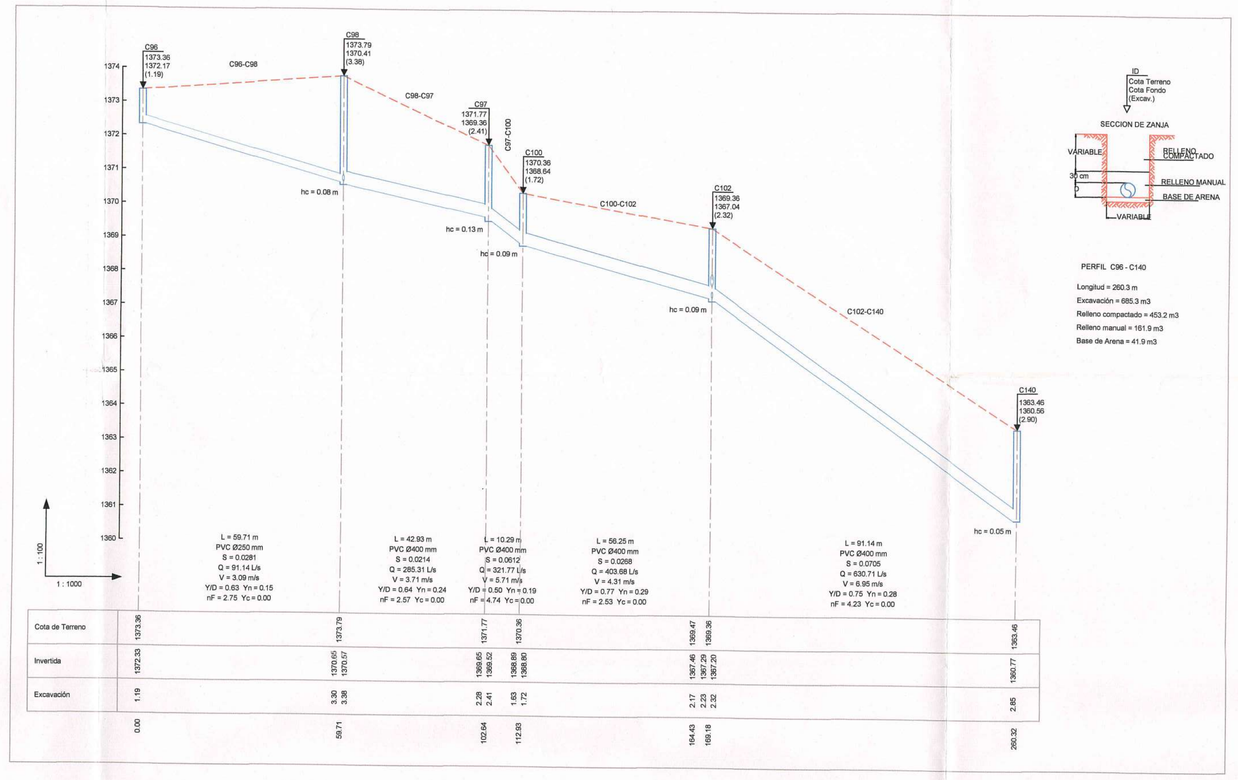



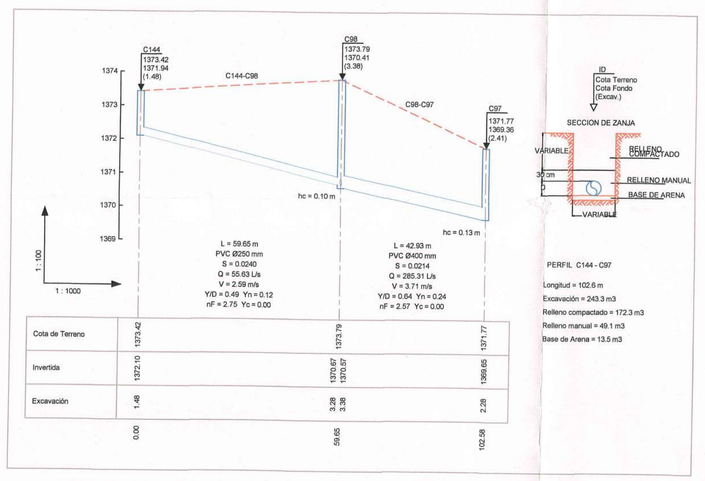

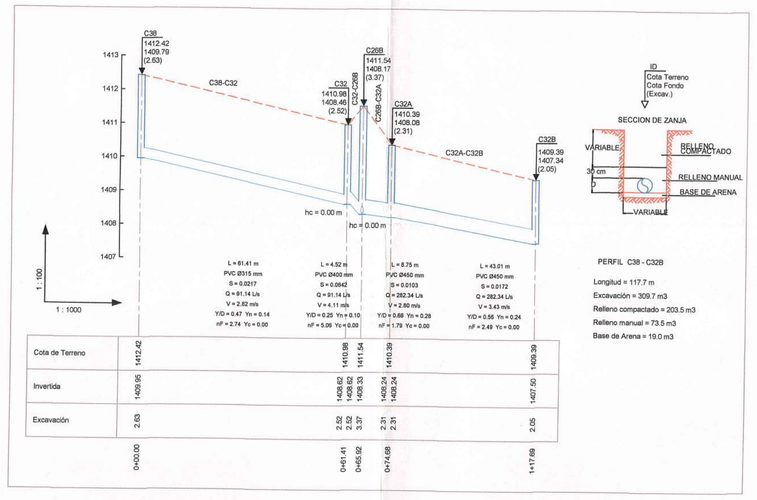

OBSERVACIONES:

CONVENCIONES:

TERRENO

TUBERIA

MODIFICACIONES:			
REV.	FECHA	DESCRIPCION	REALIZO
01	07-02-2016	Ajustes solicitados por FINDETER	Ing. Nicanor V.E.

CONTIENE: PERFILES LONGITUDINALES ZONA 3

DISEÑO: ING. NICANOR VILLARREAL E

FIRMA Y Mat. No.: 052-02-08-23 ATC

FECHA: 29 / 09 / 2015

ESCALA: 1:1

ESCALA DE PLOTEO: 1000 - 1000

TAMAÑO DE PAPEL: 666 x 910mm

"B" INTERVENTORIA: MAB INGENIERIA DE VALOR S.A.

APROBO: Ing. JUAN CARLOS SAENZ

FECHA: --

"B" CONTRATISTA: UNION TEMPORAL REDES AMAGA 2014

APROBO: Ing. WILLIAM YACAMAN

FECHA: --

LOCALIZACION: AMAGA - ANTIOQUIA

DIBUJO: Dib. ELVIA C. LOBO M. email. elviacecilia@gmail.com

CONTRATISTA: UNION TEMPORAL REDES AMAGA 2014

FIRMA CONSULTORA: HIPSITEC

PROYECTO: AJUSTE Y COMPLEMENTACION PARA LA CONSTRUCCIÓN DE OPTIMIZACIÓN DEL SISTEMA DE ALCANTARILLADO URBANO DEL MUNICIPIO DE AMAGÁ

PROYECTO N°: PAF-ATF-111-2014

PLANO NUMERO: ALC 12 - 20

MINISTERIO DE VIVIENDA, CIUDAD Y TERRITORIO

Concepto Técnico

Viabilidad

Reformulación No. 4

Comité No. 4

Fecha: 03 febrero 2017

MUNICIPIO DE AMAGA PLANEACION MUNICIPAL

OBSERVACIONES:

CONVENCIONES:
- TUBERIA 500 PVC
- TUBERIA 600 PVC
- TUBERIA 630 PVC
- TUBERIA 710 PVC
- TUBERIA 400 PVC
- TUBERIA 315 PVC
- TUBERIA 250 PVC
- TUBERIA 200 PVC
- TUBERIA 450 PVC
- TUBERIA 850 PVC

MODIFICACIONES:

REV	FECHA	DESCRIPCION	REALIZO
01	27-01-2015	Ajuste por modificación en densidades	Ing. Mauricio V.E.
02	23-02-2015	Ajuste ubicación pozo en PENDTES	Ing. Mauricio V.E.
03	01-03-2015	Ajuste ubicación pozo en PENDTES	Ing. Mauricio V.E.

CONTIENE: PLANTA DE ALCANTARILLADO ZONA 3

DISEÑO: ING. NICANOR VILLARREAL E

FECHA: 29 / 09 / 2015

ESCALA: 1:750

ESCALA DE PLOTEO: 1000 - 1000

TAMAÑO DE PAPEL: 668 X 910mm

FIRMA Y Mat. No.: 052-022.98.22 ATL

V°B° INTERVENTORIA

MAB INGENIERIA DE VALOR S.A.

APROBO: Ing. JUAN CARLOS SAENZ

FECHA: --

V°B° CONTRATISTA

UNION TEMPORAL REDES AMAGA 2014

APROBO: Ing. WILLIAM YACUMAN

FECHA: --

LOCALIZACION: AMAGA - ANTIOQUIA

DIBUJO: DB. ELVIA C. LOBO M.
email. elviacobo@gmail.com

CONTRATISTA: UNION TEMPORAL REDES AMAGA 2014

FIRMA CONSULTORA: HIPSITEC

PROYECTO: AJUSTE Y COMPLEMENTACION PARA LA CONSTRUCCION DE OPTIMIZACION DEL SISTEMA DE ALCANTARILLADO URBANO DEL MUNICIPIO DE AMAGA

PROYECTO Nº: PAF-ATT-111-2014

PLANO NUMERO: ALC 10 - 20

ALCANTARILLADO ZONA 3

ESC: 1:750

INDICE DE PLANOS

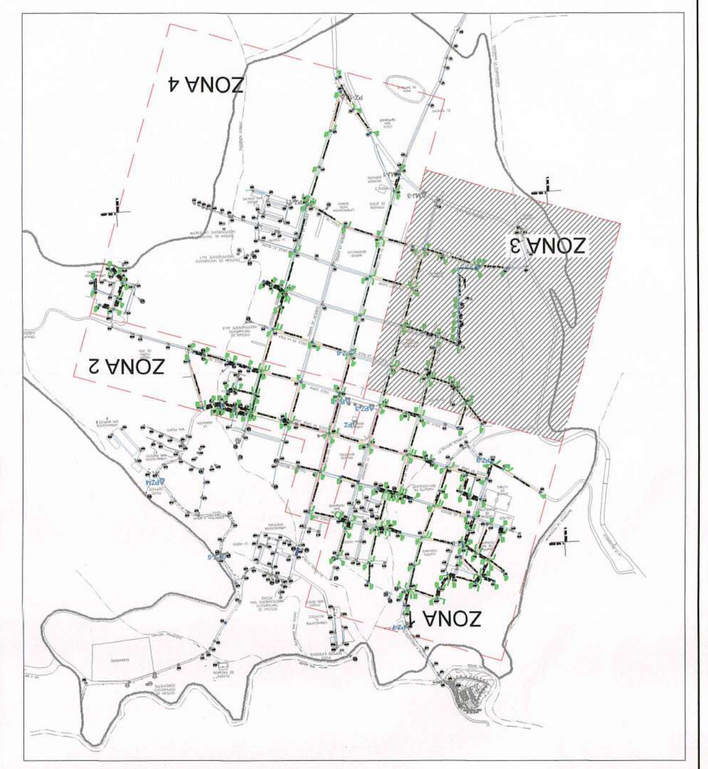

ID	X	Y	Cota Topogr.	Obtent.
CZ68	1.151.890,63	1.159.570,13	1.411,54	6
CZ3G	1.151.939,13	1.159.709,88	1.402,39	2
CZ3F	1.151.939,63	1.159.696,63	1.402,39	2
CZ3E	1.151.939,75	1.159.675,63	1.403,39	2
CZ3C	1.151.934,75	1.159.656,75	1.403,39	2
CZ3B	1.151.935,13	1.159.577,75	1.409,39	2
CZ3A	1.151.892,13	1.159.578,75	1.410,39	3
CZ3H	1.151.937,38	1.159.799,75	1.401,39	2
CZ7	1.152.038,75	1.159.527,25	1.414,81	1
C100	1.151.952,88	1.159.842,75	1.370,36	4
C97	1.151.946,25	1.159.850,63	1.371,77	2
C98	1.151.919,88	1.159.884,50	1.373,79	5
C102	1.152.006,38	1.159.825,38	1.369,36	7
C104	1.152.002,75	1.159.809,13	1.372,70	2
C68B	1.151.990,63	1.159.757,88	1.380,38	1
C106	1.152.090,25	1.159.799,13	1.373,88	2
C50	1.152.040,75	1.159.621,88	1.401,33	2
C2	1.152.015,25	1.159.533,38	1.415,32	1
C66	1.152.065,38	1.159.707,75	1.387,45	5
C68A	1.152.019,13	1.159.721,63	1.390,29	2
C68	1.151.985,88	1.159.732,13	1.393,71	2
C7D	1.151.940,25	1.159.751,13	1.400,77	3
C2D	1.151.933,00	1.159.667,88	1.403,38	4
C42	1.151.886,25	1.159.572,25	1.410,98	2
C38	1.151.825,00	1.159.575,63	1.412,42	1
C26A	1.151.971,50	1.159.546,50	1.412,10	2
C26	1.152.015,38	1.159.533,50	1.415,32	1

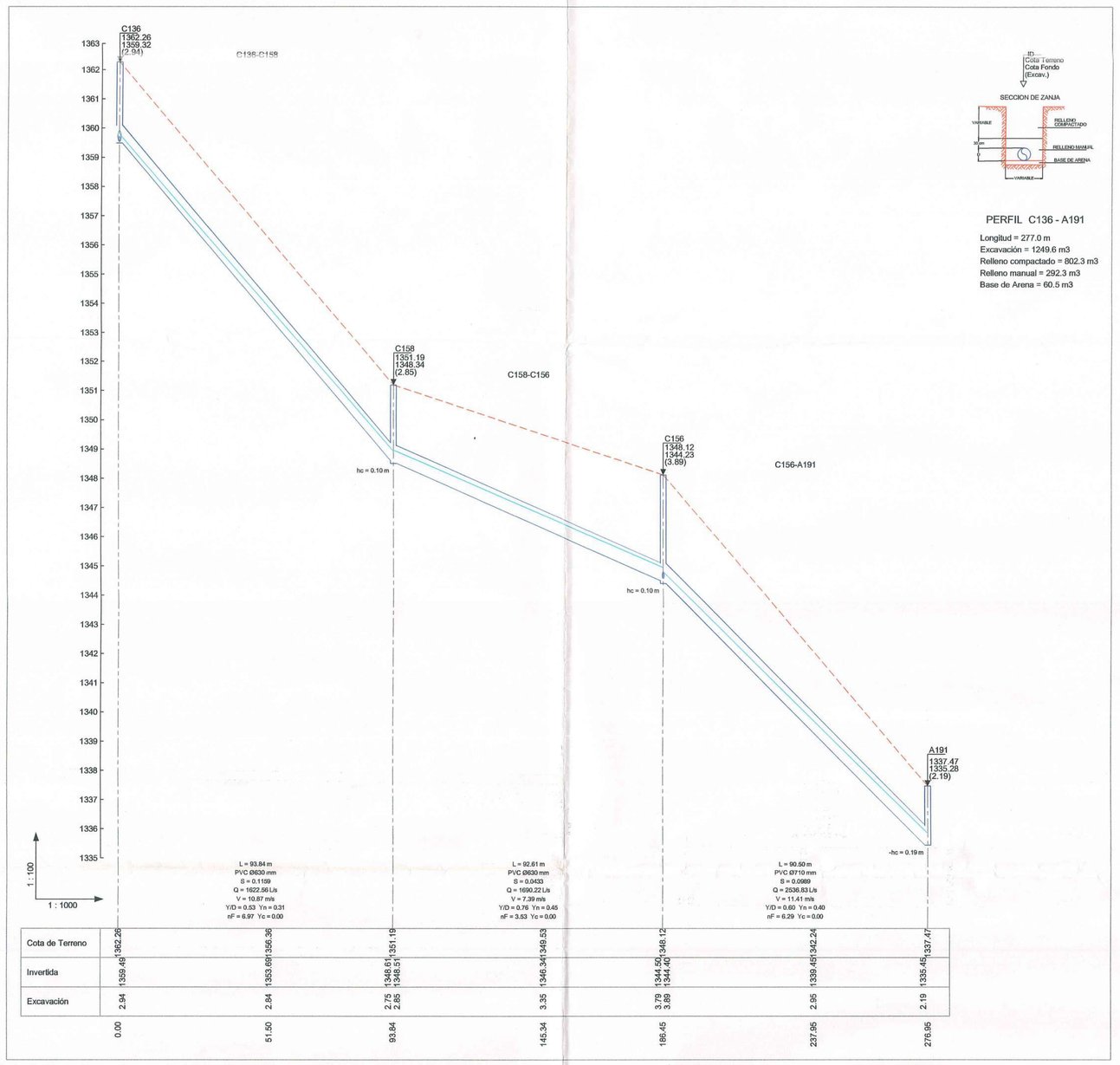

PERFIL C136 - A191

Longitud = 277.0 m
Excavación = 1249.6 m3
Relleno compactado = 802.3 m3
Relleno manual = 292.3 m3
Base de Arena = 60.5 m3

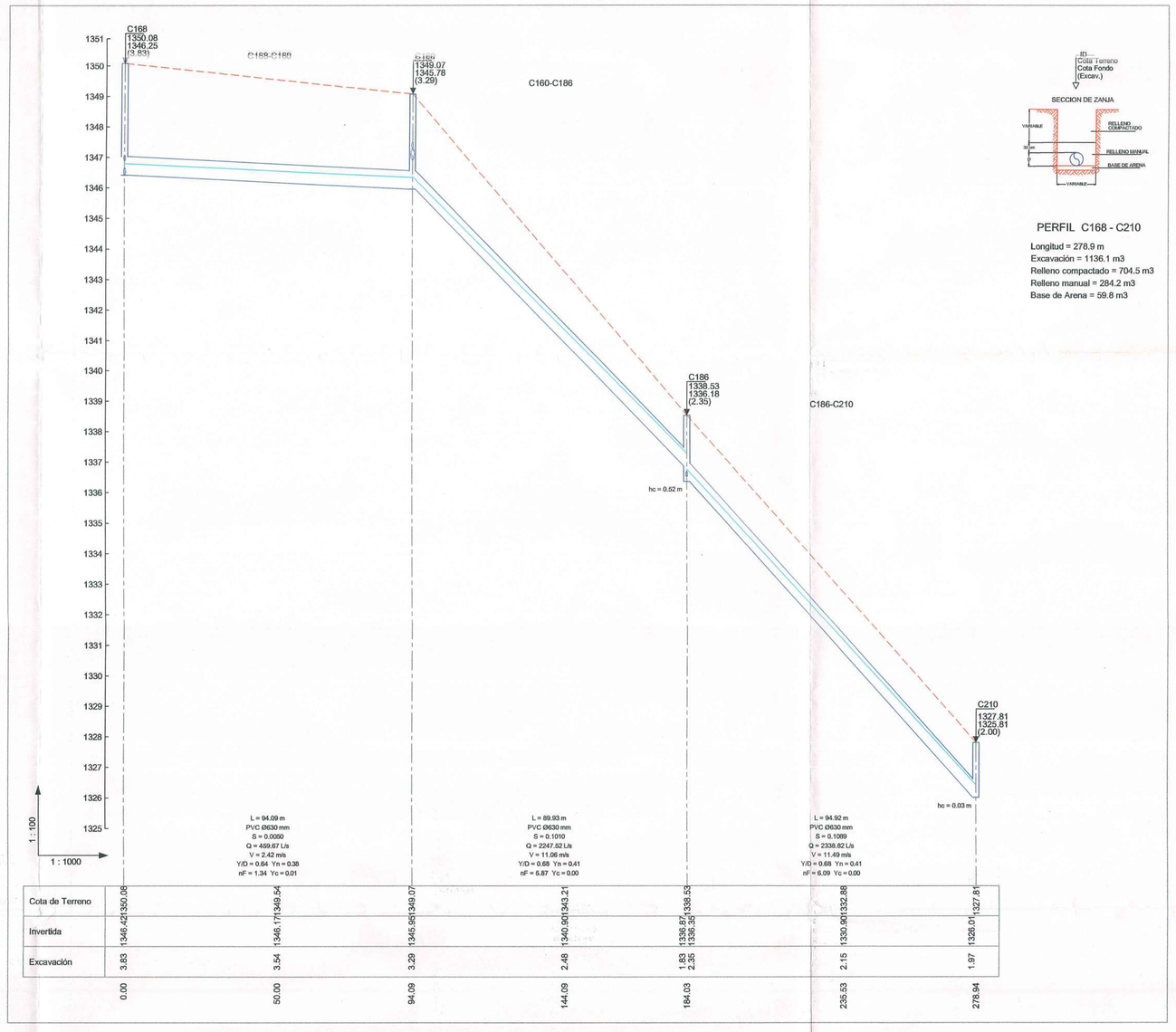

PERFIL C168 - C210

Longitud = 278.9 m
Excavación = 1136.1 m3
Relleno compactado = 704.5 m3
Relleno manual = 284.2 m3
Base de Arena = 59.8 m3

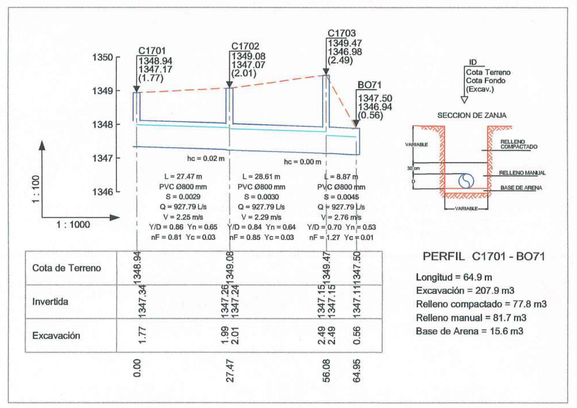

PERFIL C1701 - BO71

Longitud = 64.9 m
Excavación = 207.9 m3
Relleno compactado = 77.8 m3
Relleno manual = 81.7 m3
Base de Arena = 15.6 m3

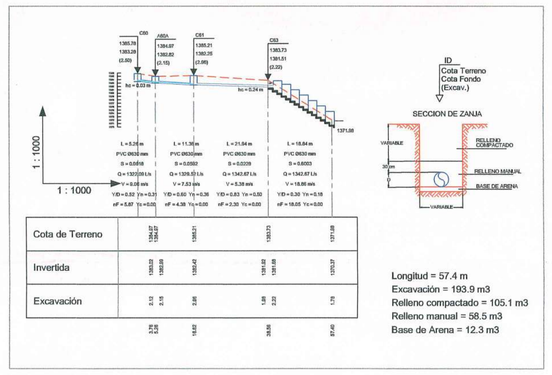

Longitud = 57.4 m
Excavación = 193.9 m3
Relleno compactado = 105.1 m3
Relleno manual = 58.5 m3
Base de Arena = 12.3 m3

PERFIL POZO C60 - ALIVIADERO ESCALONADO RECOMENDADA

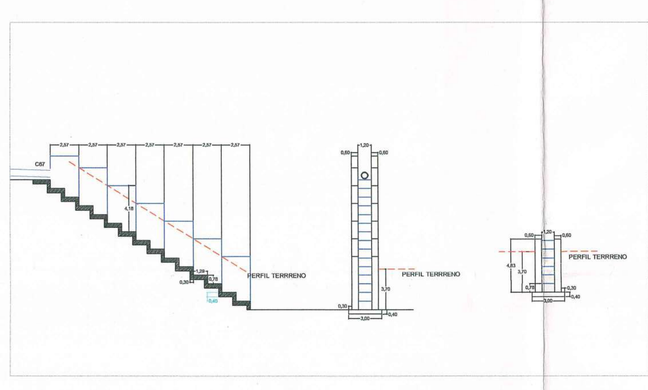

MINISTERIO DE VIVIENDA, CIUDAD Y TERRITORIO
Concepto Técnico
Viabilidad
Reformulación No. 4
Comité No. 4
Fecha: 03 febrero 2017

MUNICIPIO DE AMAGA
APROBACIÓN MUNICIPAL

OBSERVACIONES:

CONVENCIONES:
TERRENO
TUBERIA

MODIFICACIONES:

REV.	FECHA	DESCRIPCION	REALIZO
01	07-02-2016	Ajustes solicitados por FINDETER	Ing. Nicanor V.E.
02	07-04-2016	Ajustes solicitados por FINDETER	Ing. Nicanor V.E.

CONTIENE: PERFILES TUBERIAS MAYORES A 24 PULGADAS

DISEÑO: ING. NICANOR VILLARREAL E
FIRMA Y MAT. No: 3827027.98.23 ATL
FECHA: 29 / 09 / 2015
ESCALA: 1:1
ESCALA DE PLANO: 1000 - 1000
TAMAÑO DE PAPEL: 666 x 910mm

V°B° INTERVENTORIA: MAB INGENIERIA DE VALOR S.A.
APROBO: Ing. JUAN CARLOS SAENZ
FECHA: --

V°B° CONTRATISTA: UNION TEMPORAL REDES AMAGA 2014
APROBO: Ing. WILLIAM YACAMAN
FECHA: --

LOCALIZACION: AMAGA - ANTIOQUIA

DIBUJO: Dib. ELVIA C. LOBO M. email. elviacecilia@gmail.com

CONTRATISTA: UNION TEMPORAL REDES AMAGA 2014

FIRMA CONSULTORA: HIPSITEC

PROYECTO: AJUSTE Y COMPLEMENTACION PARA LA CONSTRUCCIÓN DE OPTIMIZACIÓN DEL SISTEMA DE ALCANTARILLADO URBANO DEL MUNICIPIO DE AMAGÁ

PROYECTO N°: PAF-ATF-111-2014

PLANO NUMERO: ALC 19 - 20

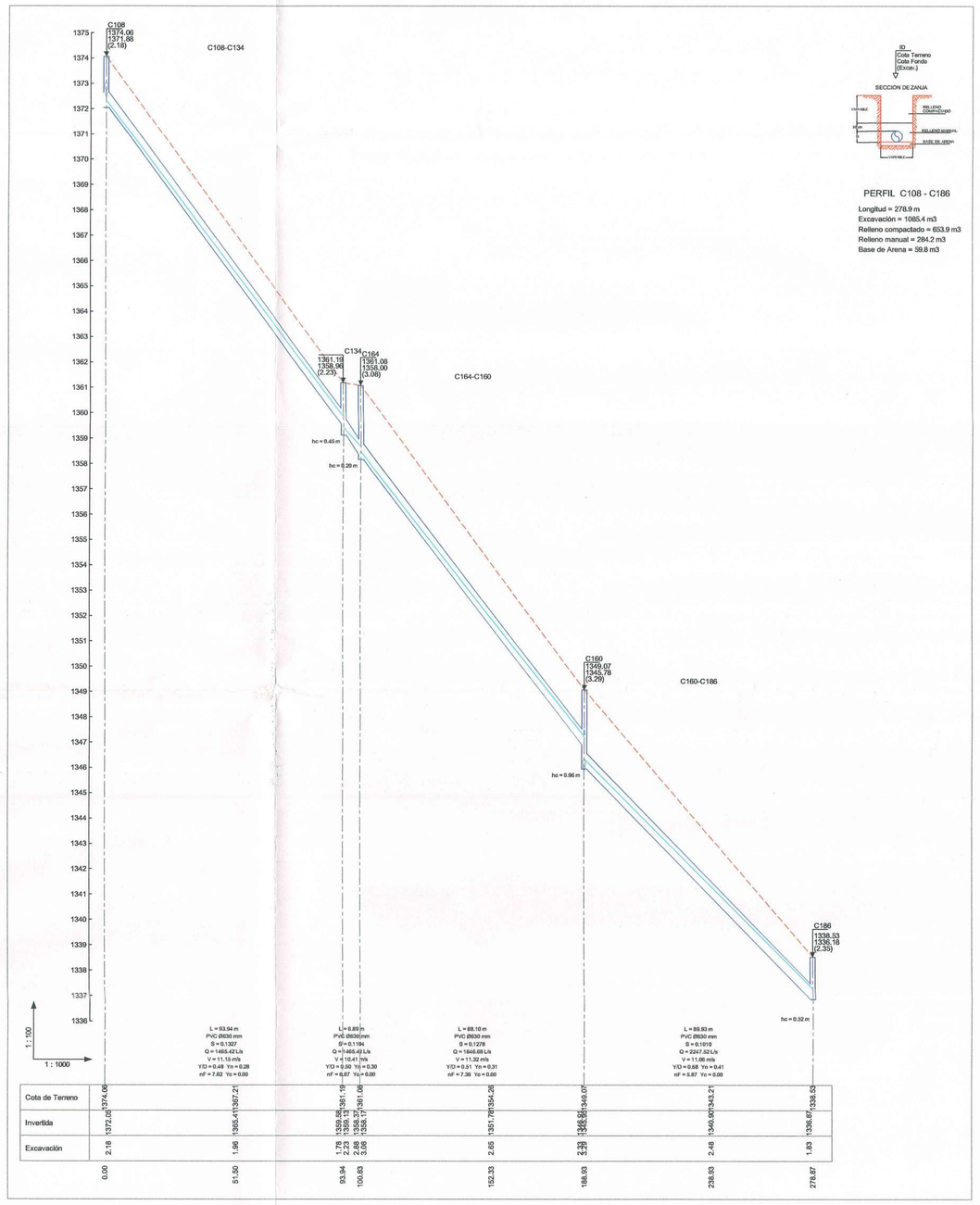

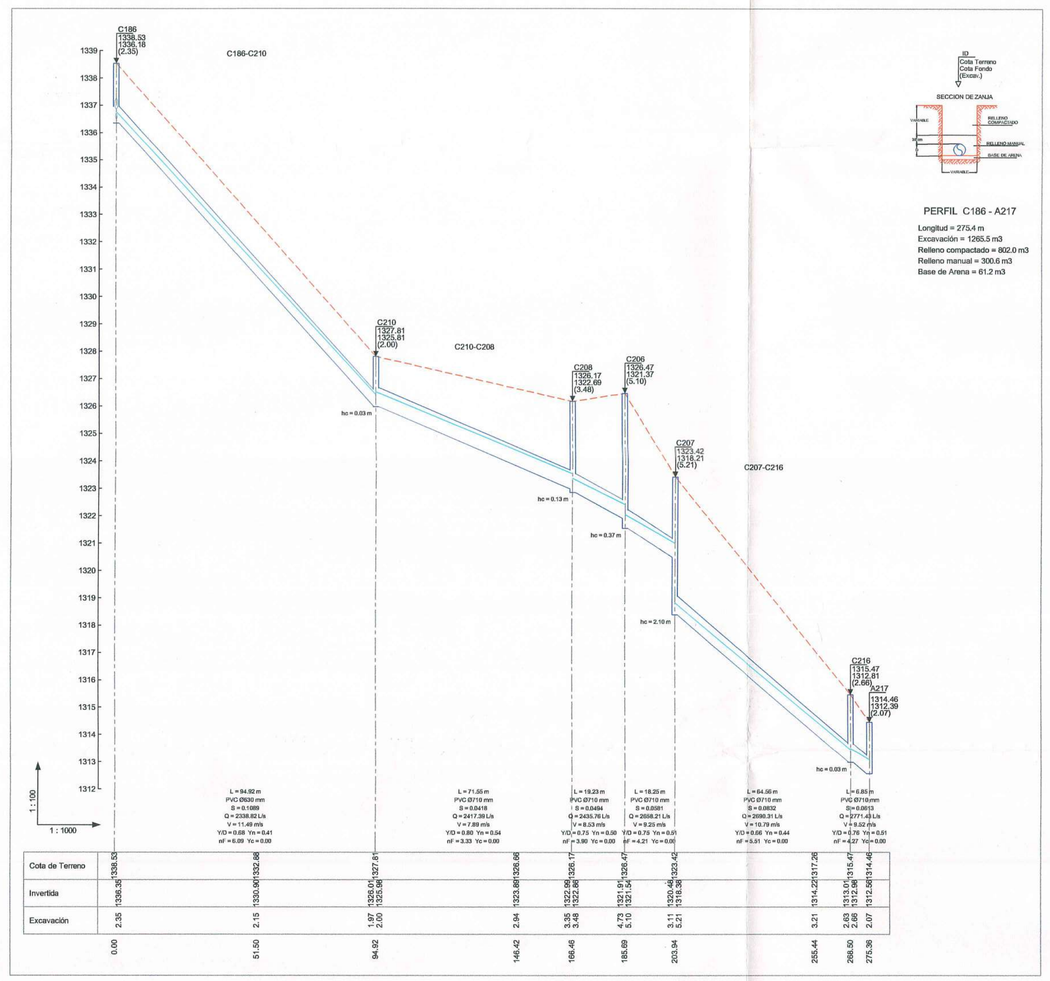

MINISTERIO DE VIVIENDA, CIUDAD Y TERRITORIO

Concepto Técnico ☐

Viabilidad ☐

Reformulación No: 4

Comité No. 4

Fecha: 03 Febrero 2017

MUNICIPIO DE AMAGA
PLANEACION MUNICIPAL

OBSERVACIONES:

CONVENCIONES:

TERRENO

TUBERIA

MODIFICACIONES:

REV	FECHA	DESCRIPCION	REALIZO
01	07-02-2016	Ajustes solicitados por FINDETER	Ing. Nicanor V.E.
02	07-04-2016	Ajustes solicitados por FINDETER	Ing. Nicanor V.E.

CONTIENE: PERFILES TUBERIAS MAYORES A 24 PULGADAS

DISEÑO: ING. NICANOR VILLARREAL E

MP/MAT Mat No.: 052.027.98.23 ATL

FECHA: 29 / 09 / 2015

ESCALA: 1:1

ESCALA DE PERFIL: 1000 - 1000

TAMAÑO DE PAPEL: 666 x 910mm

V°B° INTERVENTORIA: MAB INGENIERIA DE VALOR S.A.

APROBO: Ing. JUAN CARLOS SAENZ

FECHA: _

V°B° CONTRATISTA: UNION TEMPORAL REDES AMAGA 2014

APROBO: Ing. WILLIAM YACAMAN

FECHA: _

LOCALIZACION: AMAGA - ANTIOQUIA

DIBUJO: Dib. ELVIA C. LOBO M. email. elviacecilia@gmail.com

CONTRATISTA: UNION TEMPORAL REDES AMAGA 2014

FIRMA CONSULTORA: HIPSITEC

PROYECTO: AJUSTE Y COMPLEMENTACION PARA LA CONSTRUCCIÓN DE OPTIMIZACIÓN DEL SISTEMA DE ALCANTARILLADO URBANO DEL MUNICIPIO DE AMAGÁ

PROYECTO N°: PAF-ATF-111-2014

PLANO NUMERO: ALC 18 - 20

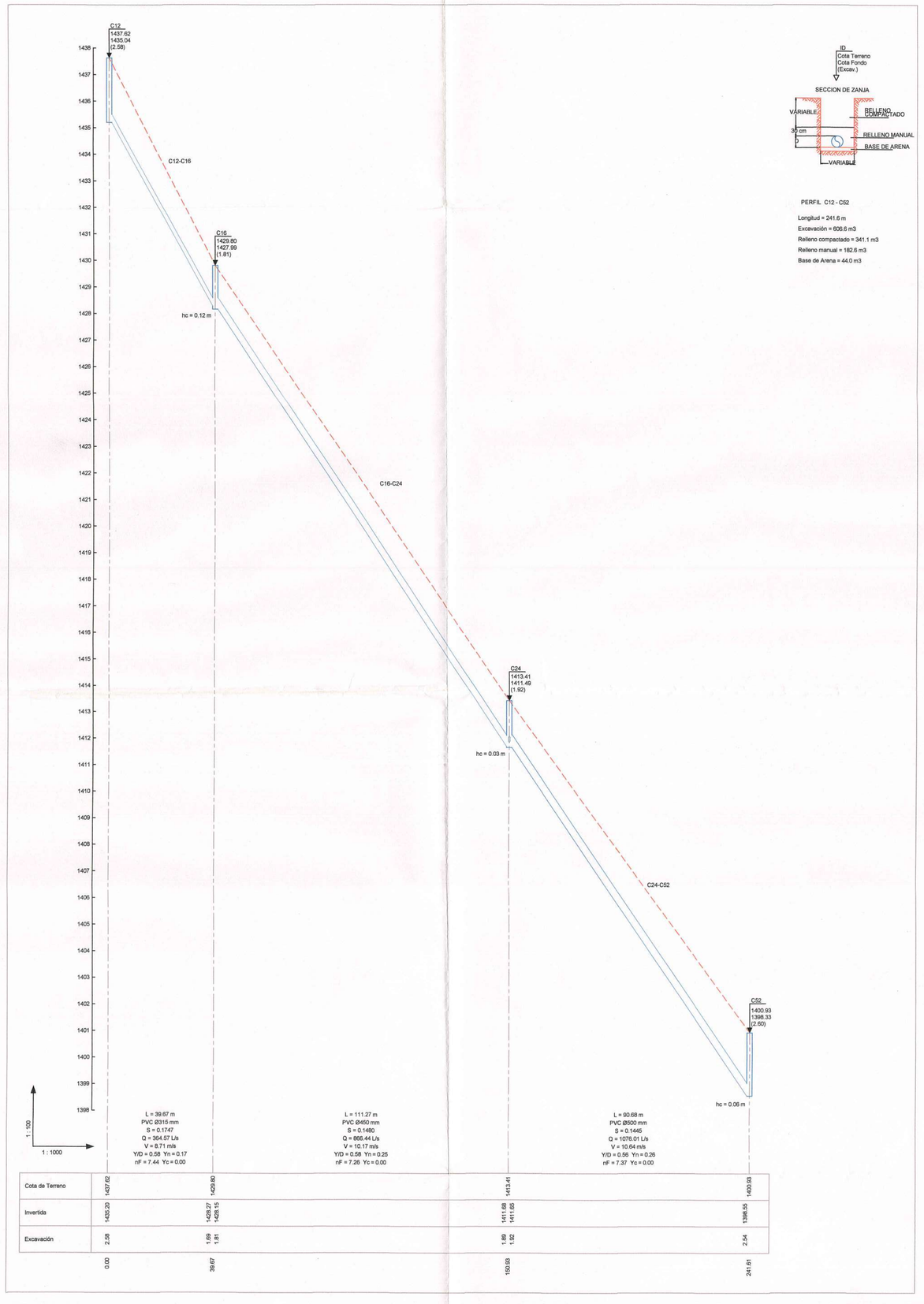

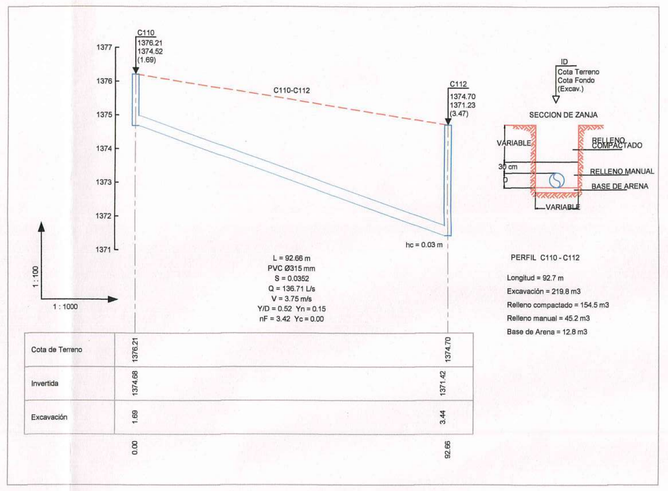

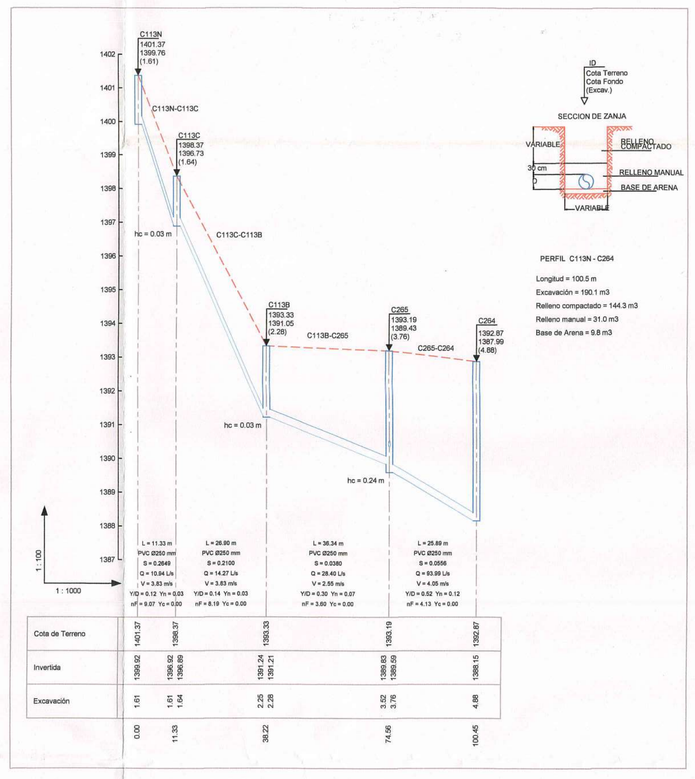

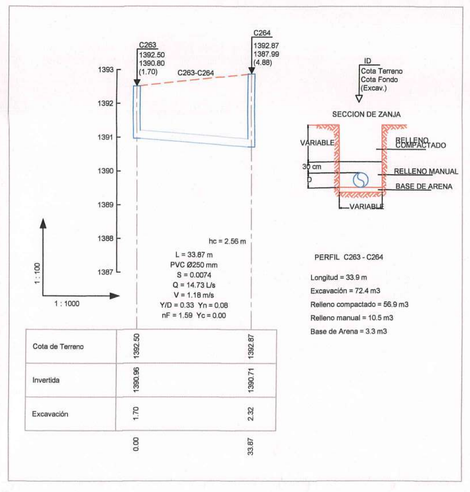

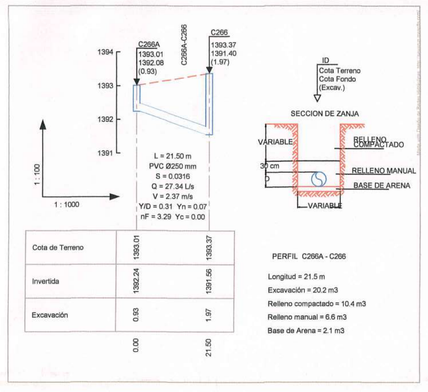

MINISTERIO DE VIVIENDA, CIUDAD Y TERRITORIO

Concepto Técnico ☐

Viabilidad ☐

Reformulación No. 4

Comité No. 4

Fecha: 03 Febrero 2017

MUNICIPIO DE AMAGA
PLANEACION MUNICIPAL

OBSERVACIONES:

CONVENCIONES:

TERRENO

TUBERIA

MODIFICACIONES:

REV.	FECHA	DESCRIPCION	REALIZO
01	07-02-2016	Ajustes solicitados por FINDETER	Ing. Nicanor V.E.

CONTIENE: PERFILES LONGITUDINALES ZONA 4

DISEÑO: ING. NICANOR VILLARREAL E

FIRMA Y Mat. No.: 052027 68 23 ATL

FECHA: 29 / 09 / 2015

ESCALA: 1:1

ESCALA DE PLOTEO: 1000 - 1000

TAMAÑO DE PAPEL: 686 x 910mm

V°B° INTERVENTORIA: MAB INGENIERIA DE VALOR S.A.

APROBO: Ing. JUAN CARLOS SAENZ

FECHA: --

V°B° CONTRATISTA: UNION TEMPORAL REDES AMAGA 2014

APROBO: Ing. WILLIAM YACAMAN

FECHA: --

LOCALIZACION: AMAGA - ANTIOQUIA

DIBUJO: Dib. ELVIA C. LOBO M. email. elviacelita@gmail.com

CONTRATISTA: UNION TEMPORAL REDES AMAGA 2014

FIRMA CONSULTORA: HIPSITEC

PROYECTO: AJUSTE Y COMPLEMENTACION PARA LA CONSTRUCCIÓN DE OPTIMIZACIÓN DEL SISTEMA DE ALCANTARILLADO URBANO DEL MUNICIPIO DE AMAGÁ

PROYECTO N°: PAF-ATF-111-2014

PLANO NUMERO: ALC 16 - 20

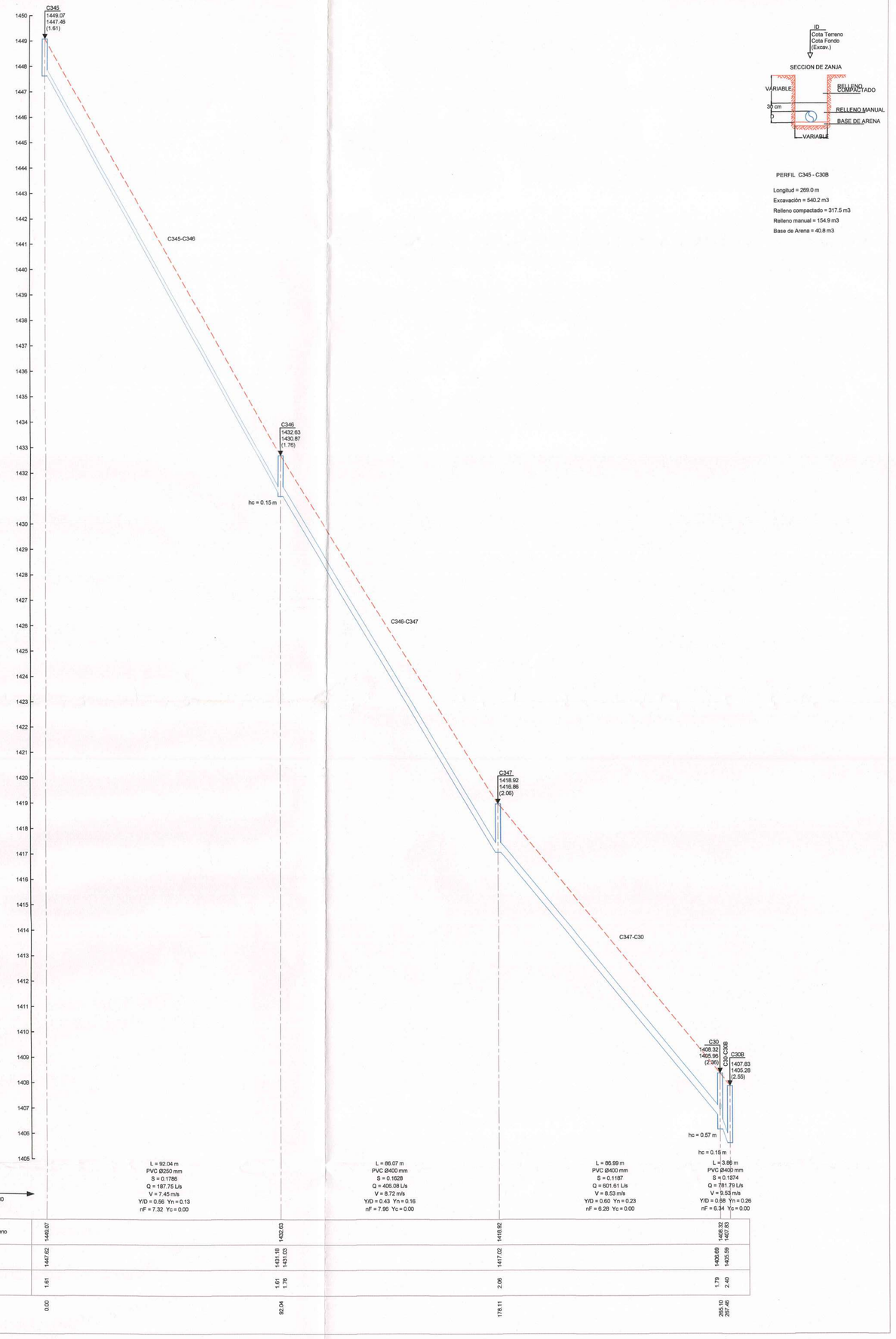

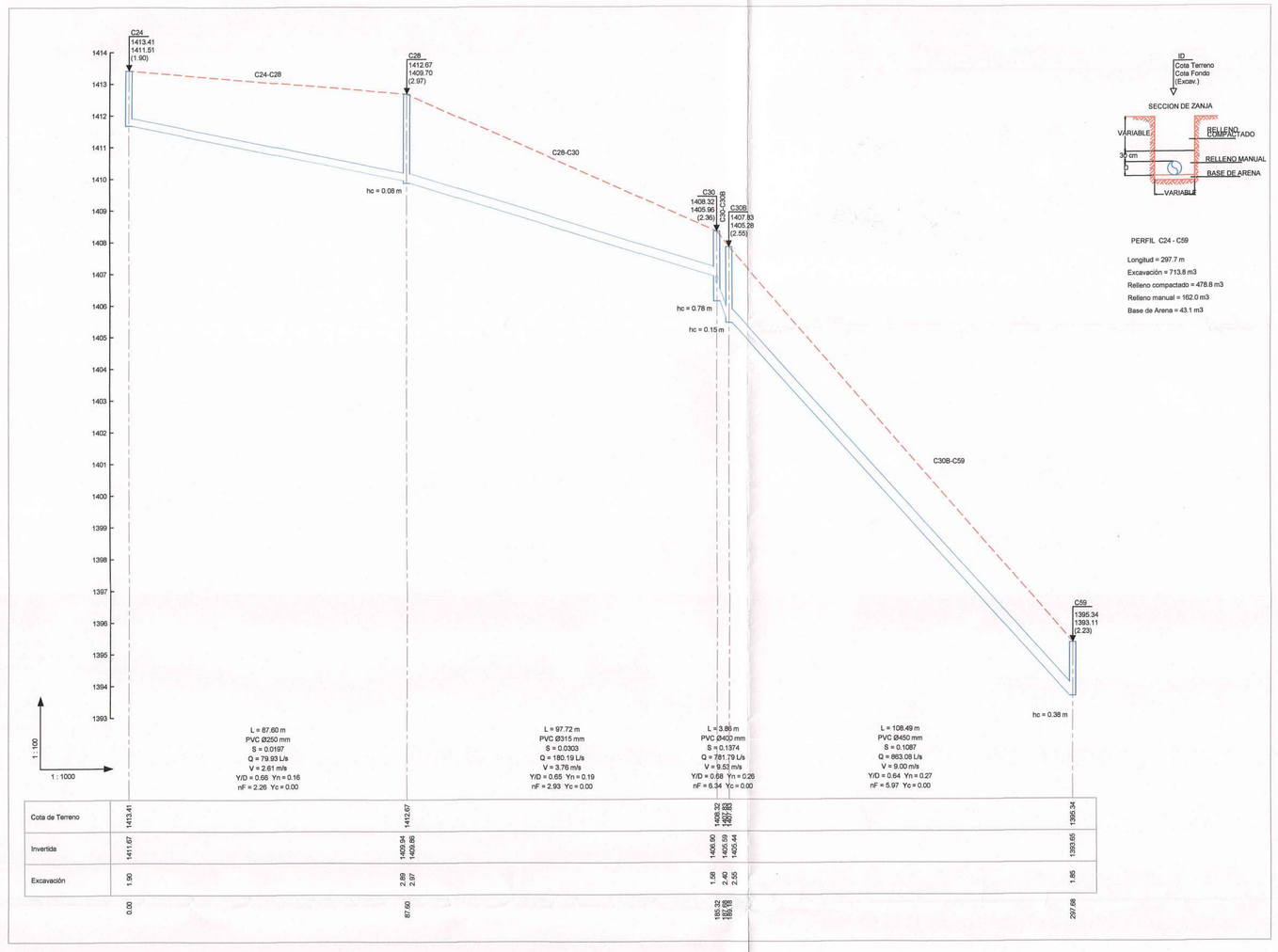

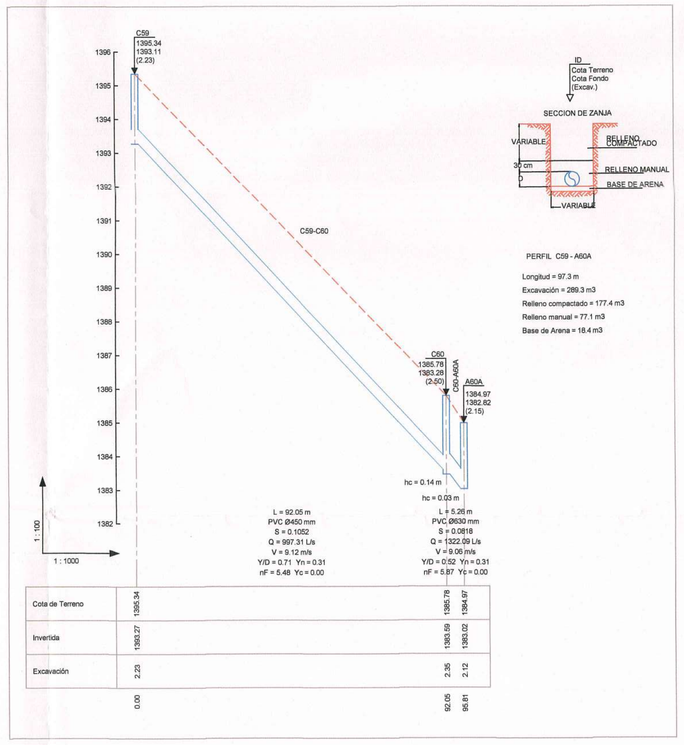

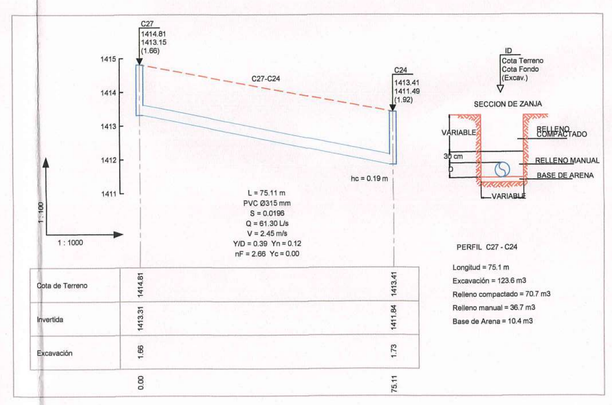

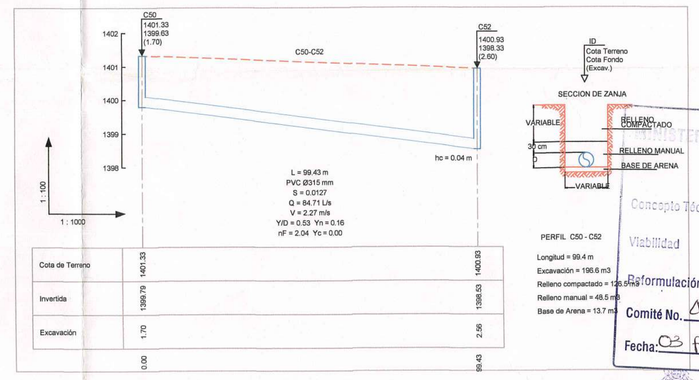

MINISTERIO DE VIVIENDA, CIUDAD Y TERRITORIO
Concepto Técnico
Viabilidad
Reformulación No. 4
Comité No. 4
Fecha: 03 Febrero 2017
MUNICIPIO DE AMAGÁ
SECRETARIA DE PLANEACION MUNICIPAL

OBSERVACIONES:

CONVENCIONES:

TERRENO

TUBERIA

MODIFICACIONES:

REV.	FECHA	DESCRIPCION	REALIZO
01	07-02-2016	Ajustes solicitados por FINDETER	Ing. Nicanor V.E.

CONTIENE: PERFILES LONGITUDINALES ZONA 4

DISEÑO: ING. NICANOR VILLARREAL E

FIRMA Y Mat. No.: 05-202-208-23 ATL

FECHA: 29 / 09 / 2015

ESCALA: 1:1

ESCALA DE PLOTEO: 1000 - 1000

TAMAÑO DE PAPEL: 656 x 910mm

V°B° INTERVENTORIA: MAB INGENIERIA DE VALOR S.A.

APROBO: Ing. JUAN CARLOS SAENZ

FECHA: --

V°B° CONTRATISTA: UNION TEMPORAL REDES AMAGA 2014

APROBO: Ing. WILLIAM YACAMAN

FECHA: --

LOCALIZACION: AMAGA - ANTIOQUIA

DIBUJO: Dib. ELVIA C. LOBO M. email: elviacelib@gmail.com

CONTRATISTA: UNION TEMPORAL REDES AMAGA 2014

FIRMA CONSULTORA: HIPSITEC

PROYECTO: AJUSTE Y COMPLEMENTACION PARA LA CONSTRUCCIÓN DE OPTIMIZACIÓN DEL SISTEMA DE ALCANTARILLADO URBANO DEL MUNICIPIO DE AMAGÁ

PROYECTO N°: PAF-ATF-111-2014

PLANO NUMERO: ALC 15 - 20

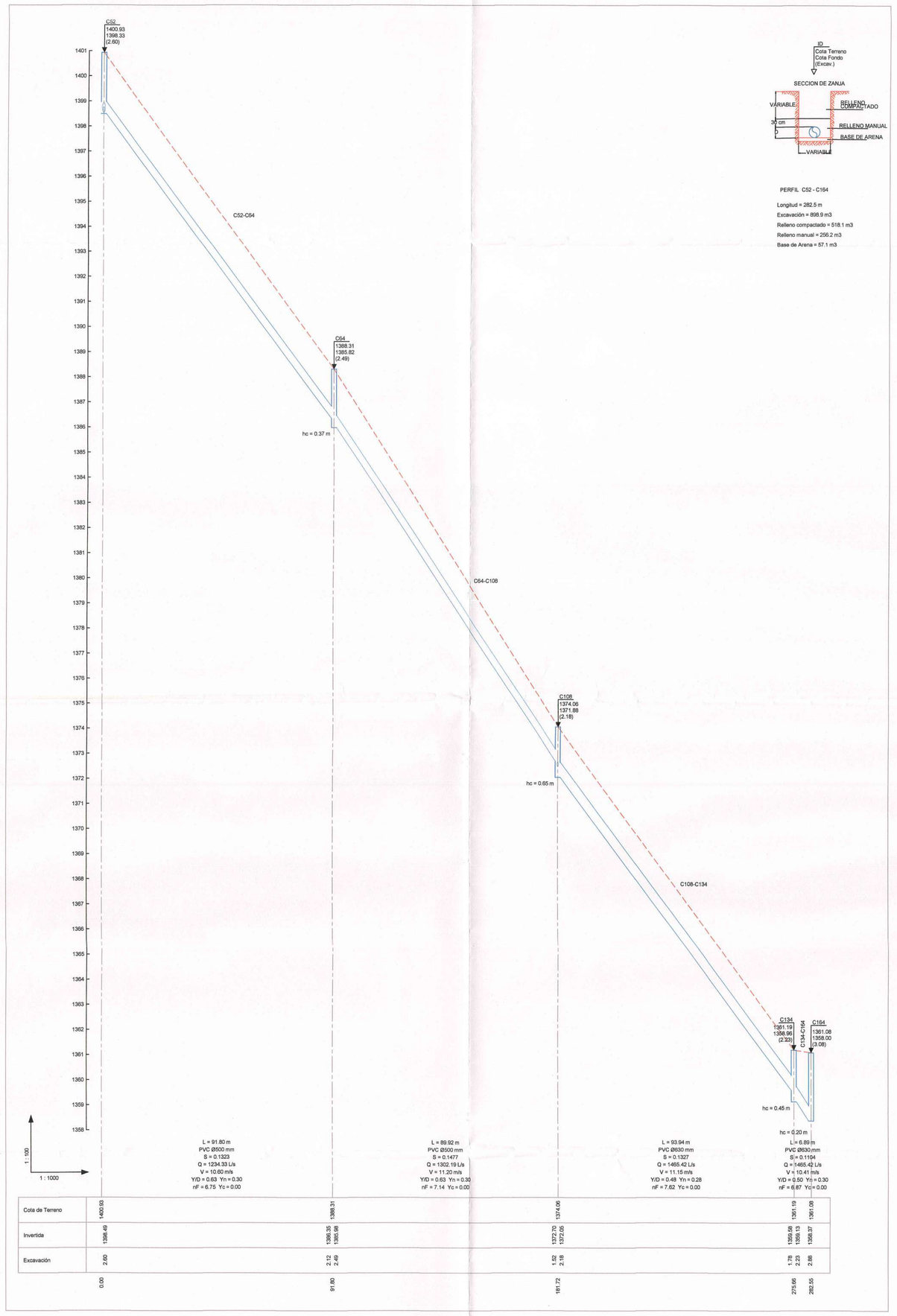

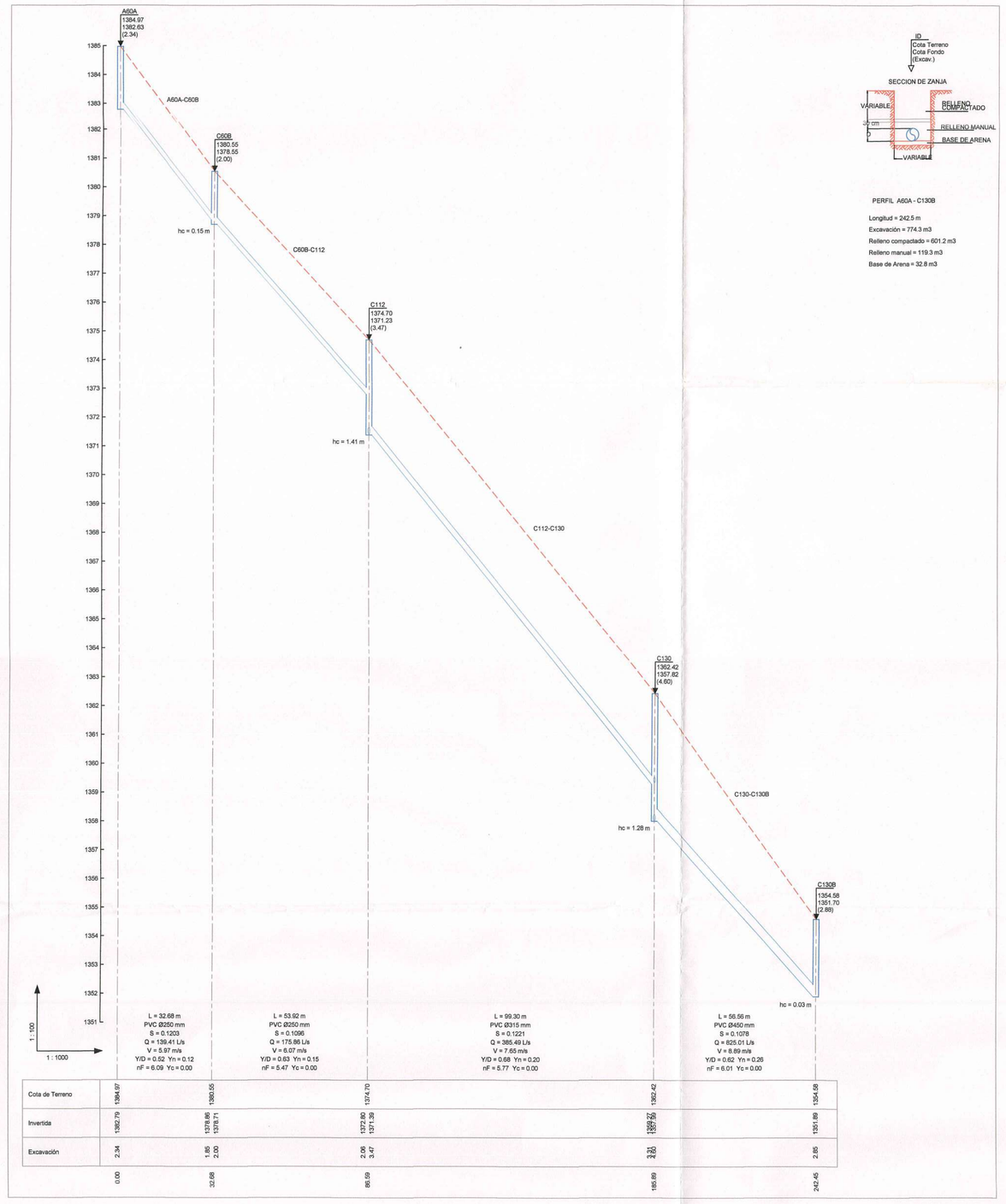

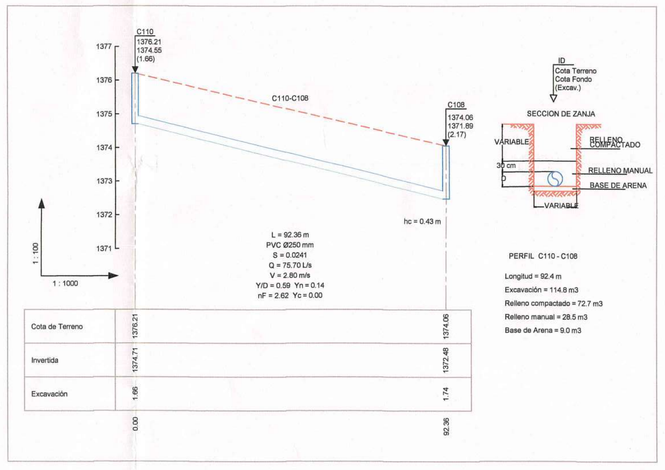

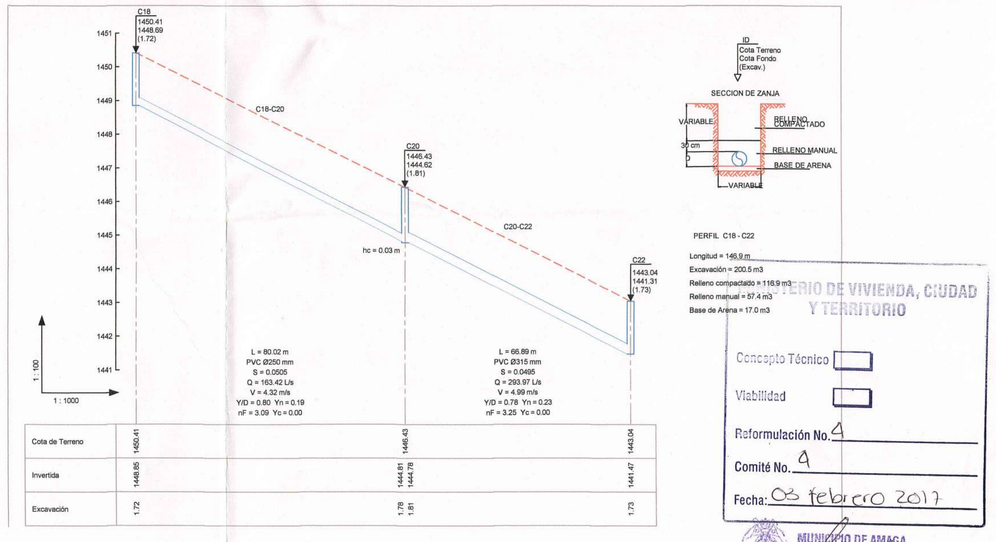

MUNICIPIO DE AMAGA
SECRETARIA DE VIVIENDA, CIUDAD Y TERRITORIO
Concepto Técnico
Viabilidad
Reformulación No. 4
Comité No. 4
Fecha: 06 febrero 2017
MUNICIPIO DE AMAGA
SECRETARIA DE PLANEACION MUNICIPAL

OBSERVACIONES:

CONVENCIONES:
TERRENO
TUBERIA

MODIFICACIONES:

REV.	FECHA	DESCRIPCION	REALIZO
01	07-02-2016	Ajustes solicitados por FINDETER	Ing. Nicanor V.E.

CONTIENE: PERFILES LONGITUDINALES ZONA 4

DISEÑO: ING. NICANOR VILLARREAL E
FIRMA Y Mat. No.: 052-027 96-23 ATL
FECHA: 29 / 09 / 2015
ESCALA: 1:1
ESCALA DE PLOTEO: 1000 - 1000
TAMAÑO DE PAPEL: 666 x 910mm

"V°B° INTERVENTORIA: MAB INGENIERIA DE VALOR S.A.
APROBO: Ing. JUAN CARLOS SAENZ
FECHA: --

"V°B° CONTRATISTA: UNION TEMPORAL REDES AMAGA 2014
APROBO: Ing. WILLIAM YACAMAN
FECHA: --

LOCALIZACION: AMAGA - ANTIOQUIA
DIBUJO: Dib. ELVIA C. LOBO M. email. elviacecilia@gmail.com

CONTRATISTA: UNION TEMPORAL REDES AMAGA 2014

FIRMA CONSULTORA: HIPSITEC

PROYECTO: AJUSTE Y COMPLEMENTACION PARA LA CONSTRUCCIÓN DE OPTIMIZACIÓN DEL SISTEMA DE ALCANTARILLADO URBANO DEL MUNICIPIO DE AMAGÁ

PROYECTO N°: PAF-ATF-111-2014

PLANO NUMERO: ALC 14 - 20

OBSERVACIONES:

CONVENCIONES:
- TUBERIA 500 PVC
- TUBERIA 600 PVC
- TUBERIA 630 PVC
- TUBERIA 710 PVC
- TUBERIA 700 PVC
- TUBERIA 315 PVC
- TUBERIA 250 PVC
- TUBERIA 400 PVC
- TUBERIA 200 PVC
- TUBERIA 450 PVC
- TUBERIA 850 PVC

MODIFICACIONES:

REV	FECHA	DESCRIPCION	REALIZO
01	23-01-2015	Ajustes solicitados por FONTIER	Ing Eduardo V.E.
02	02-03-2015	Ajustes solicitados por FONTIER	Ing Eduardo V.E.
03	03-04-2015	Ajustes solicitados por FONTIER	Ing Eduardo V.E.
04			Ing Eduardo V.E.

DISEÑO: ING. NICANOR VILLARREAL E — FECHA: 29 / 09 / 2015 — ESCALA: 1:750

FIRMA Y MAT. No.: 662 027 38 23 ATT — ESCALA DE PLOTEO: 1000 - 1000 — TAMAÑO DE PAPEL: 666 x 91mm

CONTIENE: PLANTA DE ALCANTARILLADO ZONA 4

MAB INGENIERIA DE VALOR S.A. — V°B°. INTERVENTORIA — FECHA: —

APROBO: — V°B°. CONTRATISTA — UNION TEMPORAL REDES AMAGA 2014 — APROBO: — FECHA: — Ing. WILLIAM TACAMAN

CONTRATISTA: UNION TEMPORAL REDES AMAGA 2014

LOCALIZACION: AMAGA - ANTIOQUIA

DIBUJO: DB. ELVIA C. LOBO M. — email: elviacelia@gmail.com

FIRMA CONSULTORA: HIPSITEC

PROYECTO: AJUSTE Y COMPLEMENTACION PARA LA CONSTRUCCION DE OPTIMIZACION DEL SISTEMA DE ALCANTARILLADO URBANO DEL MUNICIPIO DE AMAGA

PROYECTO N°: PAF-ATF-111-2014

PLANO NUMERO: ALC 13 - 20

INDICE DE PLANOS

UNIÓN TEMPORAL REDES DE AMAGA 2014

COORDENADAS POZOS

ID	X	Y	Cota Topogr.	Orientr.
C263	1.152.753,75	1.159.660,00	1.392,50	1
C113C	1.152.719,13	1.159.589,50	1.398,37	2
C113N	1.152.726,00	1.159.580,50	1.401,37	1
C266	1.152.763,75	1.159.624,88	1.393,37	3
C264A	1.152.763,50	1.159.603,38	1.393,01	1
C110	1.152.720,25	1.159.743,38	1.376,21	1
C110A	1.152.720,38	1.159.743,25	1.376,31	1
BO1N	1.152.729,00	1.159.606,88	1.371,88	1
C63	1.152.362,25	1.159.615,50	1.383,73	2
C61	1.152.341,50	1.159.622,63	1.385,21	4
C647	1.152.257,63	1.159.346,25	1.418,92	2
C646	1.152.226,88	1.159.264,13	1.423,83	2
C645	1.152.204,38	1.159.174,88	1.449,07	1
C22	1.152.135,75	1.159.267,75	1.443,04	1
C20	1.152.174,88	1.159.313,50	1.446,43	2
C18	1.152.213,88	1.159.143,63	1.450,41	1
C608	1.152.343,38	1.159.662,88	1.380,55	2
A6OA	1.152.334,25	1.159.631,38	1.384,97	3
C60	1.152.333,63	1.159.626,38	1.385,78	2
C59	1.152.307,75	1.159.537,75	1.395,34	2
C30B	1.152.279,50	1.159.433,00	1.407,83	2
C30	1.152.277,88	1.159.429,50	1.408,32	5
C28	1.152.194,75	1.159.480,88	1.412,67	2
C10B	1.152.182,00	1.159.770,63	1.374,06	5
C64	1.152.160,75	1.159.683,25	1.388,31	2
C62	1.152.136,38	1.159.594,75	1.400,93	5
C24	1.152.111,25	1.159.507,63	1.413,41	5
C16	1.152.081,63	1.159.400,38	1.429,80	4
C12	1.152.071,13	1.159.362,13	1.437,62	1
C11	1.152.358,50	1.159.714,63	1.374,70	5
C113B	1.152.701,00	1.159.609,38	1.393,33	4
C65	1.152.711,63	1.159.644,13	1.393,19	5
C64	1.152.720,00	1.159.668,63	1.392,87	5

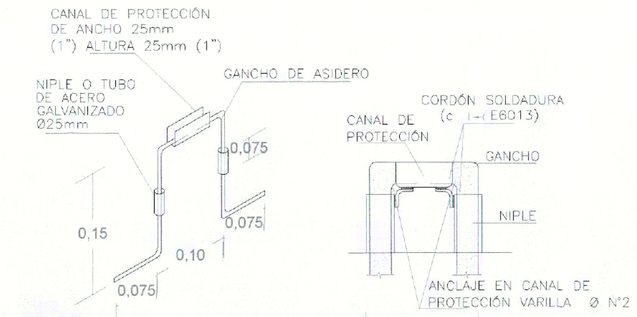

DETALLE 1
GANCHOS PARA TAPAS
SIN ESCALA

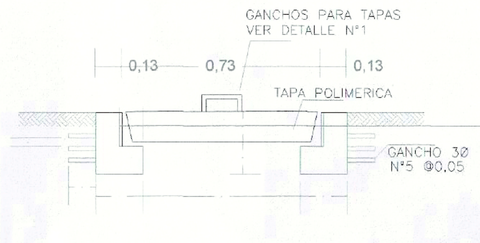

SECCIÓN
TAPA Y CUELLO POLIMÉRICO
SIN ESCALA

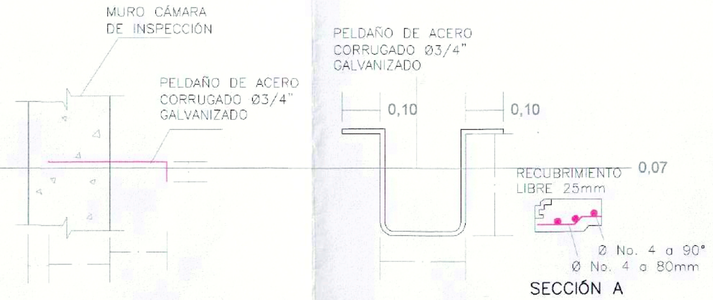

PELDAÑO
SIN ESCALA

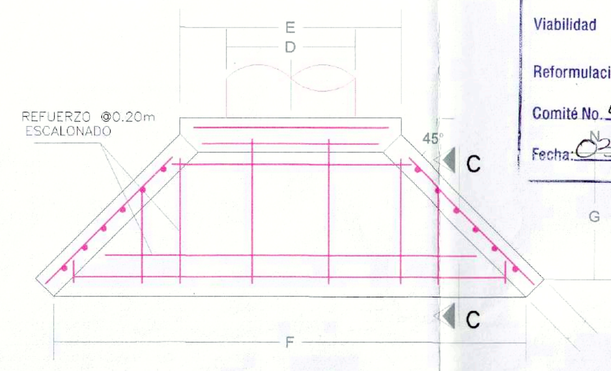

PLANTA-CABEZOTE PARA DESCARGA
SIN ESCALA
DIMENSIONES DE CABEZOTES
PARA DIFERENTES DIÁMETROS

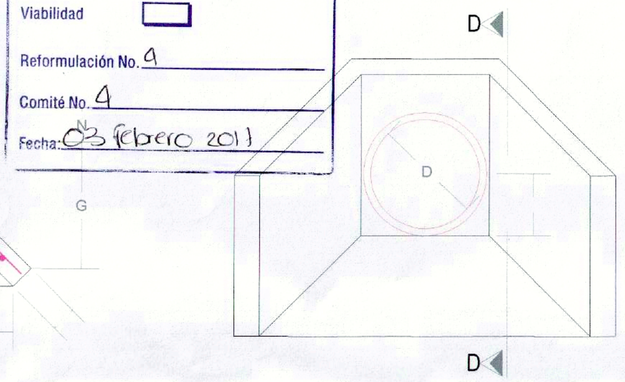

ELEVACIÓN FRONTAL
BOTADERO
SIN ESCALA

MINISTERIO DE VIVIENDA, CIUDAD Y TERRITORIO
Concepto Técnico
Viabilidad
Reformulación No. 9
Comité No. 4
Fecha: 03 febrero 2015

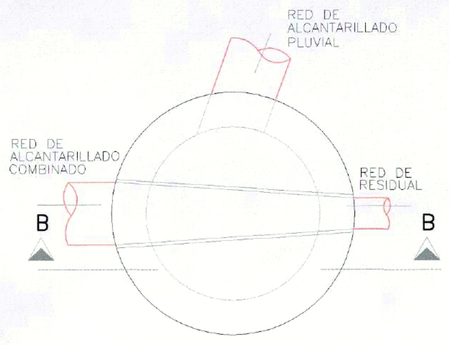

PLANTA
ALIVIADERO TIPO ORIFICIO
SIN ESCALA

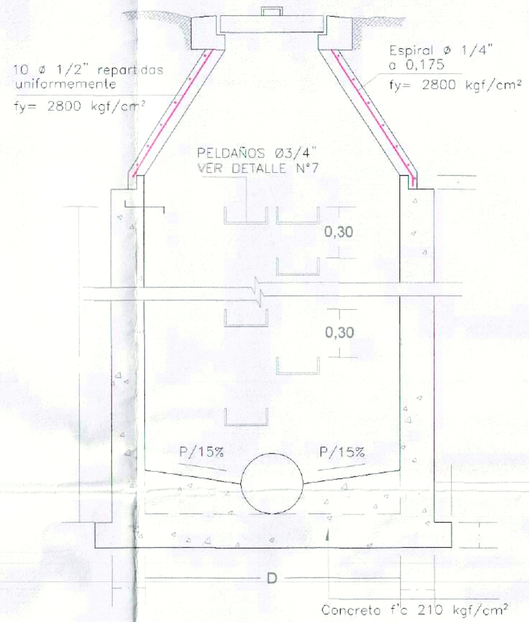

SECCIÓN TÍPICA
CÁMARA DE INSPECCIÓN CONCÉNTRICA
SIN ESCALA

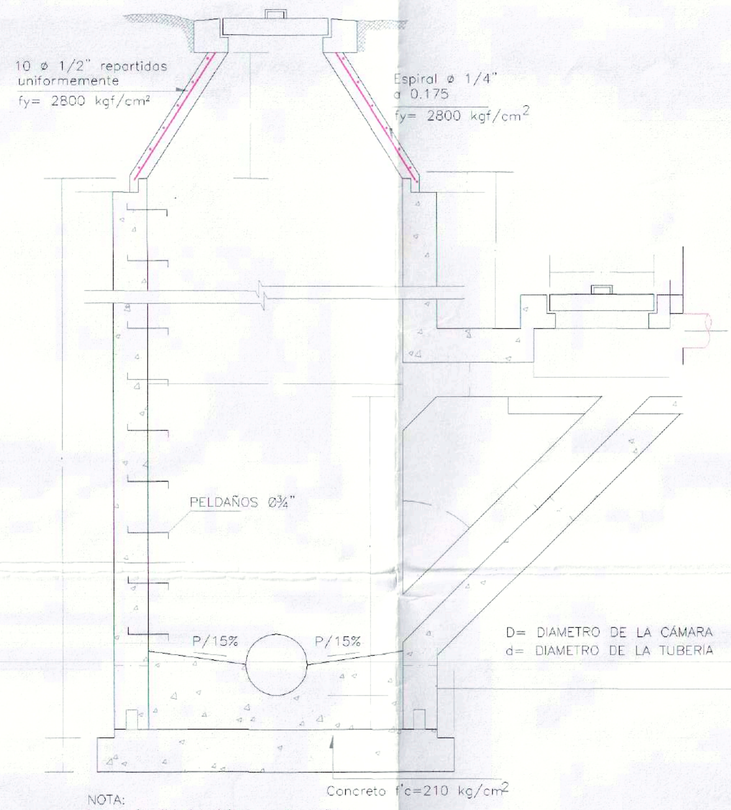

NOTA:
La profundidad mínima de la cañuela será igual a la mitad del diámetro interior del tubo, haciendo las respectivas transiciones cuando haya cambio de diámetro entre la tubería de entrada y de salida

SECCIÓN
CÁMARA DE CAIDA TÍPICA
SIN ESCALA

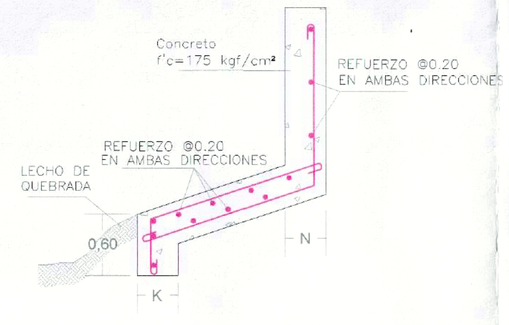

SECCIÓN C-C
SIN ESCALA

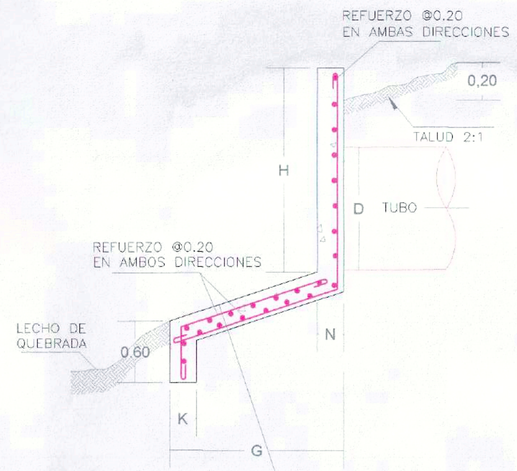

SECCIÓN D-D
SIN ESCALA

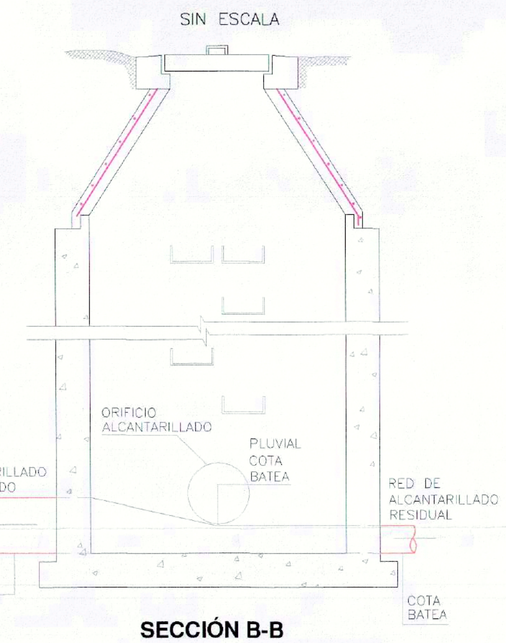

SECCIÓN B-B
ALIVIADERO TIPO ORIFICIO
SIN ESCALA

RESUMEN ALIVIADEROS PROYECTADOS TIPO ORIFICIO

CÁMARA	TRAMO DE ALIVIO	
	Cota Batea	Ø INT (mm)
ALV191	1358.97	671
ALV219A	1334.31	407
ALV314	1339.77	284
ALV290A	1330.38	407
ALV59D	1400.05	362
60A	1406.62	596
217	1335.94	671
125	1381.38	362
170	1371.31	452
176B	1371.50	362

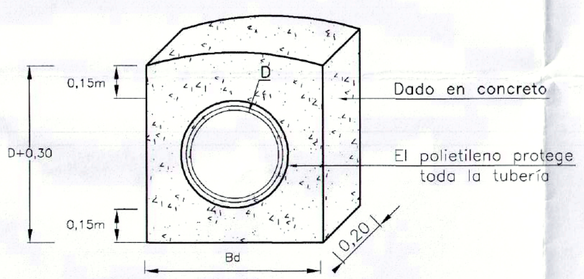

DETALLE DADO EN CONCRETO CADA 6m CUANDO P>15%
En Tuberia Lisa y/o P>25% Para tuberia Exterior rugosa.

D mm.	E m	F m	G m	H m	J m	K m	L m	N m	VARILLAS Nº
200	0,40	2,00	0,61	0,70	0,50	0,15	0,20	0,20	4
250	0,45	2,00	0,61	0,75	0,50	0,15	0,20	0,20	4
300	0,55	2,10	0,76	0,75	0,50	0,20	0,20	0,20	4
400	0,70	2,20	0,76	0,85	0,60	0,20	0,20	0,20	4
450	0,80	2,25	0,91	0,90	0,60	0,20	0,20	0,20	5
500	0,90	2,33	0,91	0,95	0,60	0,20	0,20	0,20	5
600	1,00	2,44	0,91	0,95	0,60	0,20	0,20	0,20	5
1100	1,70	3,55	1,22	1,35	0,75	0,20	0,25	0,25	5

FUENTE:
Normas y Especificaciones Generales de Construccion en Redes de Servicios, Tomo I
Empresas Publicas de Medellin

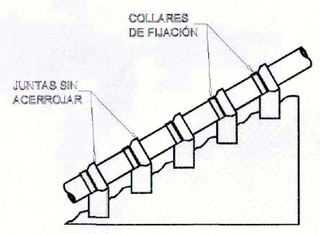

ANCLAJE TUBO POR TUBO

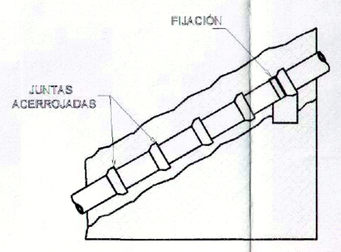

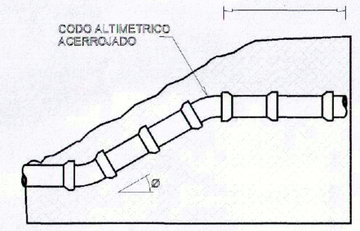

ANCLAJE POR TRAMO UNIDO

ANCLAJES - TUBERIAS ALCANTARILLADO POR PENDIENTES

Localización general red de Alcantarillado	AMA	REDISEÑO	ALC	COM	PG	1
Areas tributarias red de Alcantarillado 1/2	AMA	REDISEÑO	ALC	COM	PA	1
Areas tributarias red de Alcantarillado 2/2	AMA	REDISEÑO	ALC	COM	PA	2
Planta perfil red de Alcantarillado 1/26	AMA	REDISEÑO	ALC	COM	PP	26
Detalles constructivos Red de Alcantarillado	AMA	REDISEÑO	ALC	COM	DT	1
Total planos	30					

OBSERVACIONES:

CONVENCIONES:

MODIFICACIONES:

REV	FECHA	DESCRIPCION	REALIZO
01	07-02-2014	Ajustes solicitados por FINDETER	Ing. Nicanor V.E.
02	12-07-2014	Ajustes solicitados por MAVIVIENDA	Ing. Nicanor V.E.

CONTIENE: DETALLES DE ALCANTARILLADO

DISEÑO: ING. NICANOR VILLARREAL E

FIRMA Y Mat. No.: 052 027 98 23 ATL

FECHA: 29 / 09 / 2015

ESCALA: SIN

ESCALA DE PLOTEO: 1000 - 1000

TAMAÑO DE PAPEL: 866 x 910mm

V°B° INTERVENTORIA: MAB INGENIERIA DE VALOR S.A.

APROBO: Ing. JUAN CARLOS SAENZ

FECHA: --

V°B° CONTRATISTA: UNION TEMPORAL REDES AMAGA 2014

APROBO: Ing. WILLIAM YACAMAN

FECHA: --

LOCALIZACION: AMAGA - ANTIOQUIA

DIBUJO: Dib. ELVIA C. LORO M. email: elviacecilia@gmail.com

CONTRATISTA: UNION TEMPORAL REDES AMAGA 2014

FIRMA CONSULTORA: HIPSITEC

PROYECTO: AJUSTE Y COMPLEMENTACION PARA LA CONSTRUCCIÓN DE OPTIMIZACIÓN DEL SISTEMA DE ALCANTARILLADO URBANO DEL MUNICIPIO DE AMAGÁ

PROYECTO Nº: PAF-ATF-111-2014

PLANO NUMERO: ALC 20 - 20

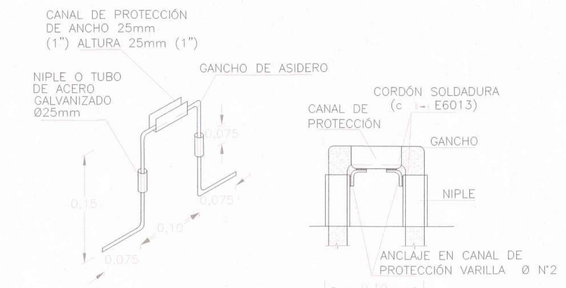

NOTA:
- No se permitirá que los ganchos de asidero sobrepasen la rasante de la superficie superior de la tapa.
- Las soldaduras se ejecutaran de acuerdo con las especificaciones definidas por el fabricante de los electrodos.

DETALLE 1
GANCHOS PARA TAPAS
SIN ESCALA

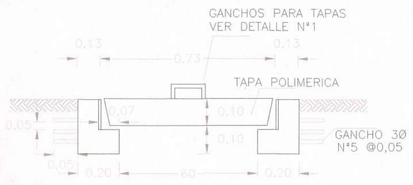

SECCIÓN
TAPA Y CUELLO POLIMÉRICO
SIN ESCALA

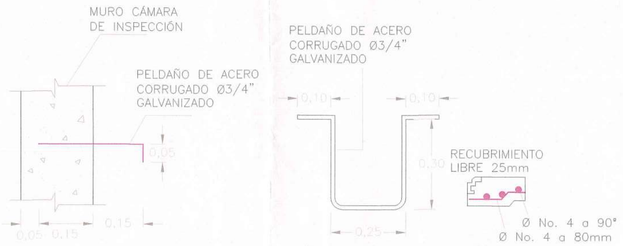

SECCIÓN A

PELDAÑO
SIN ESCALA

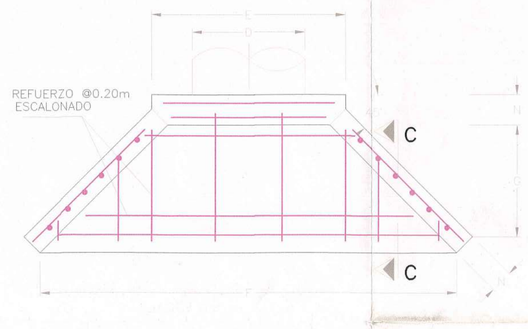

PLANTA-CABEZOTE PARA DESCARGA
SIN ESCALA
DIMENSIONES DE CABEZOTES
PARA DIFERENTES DIÁMETROS

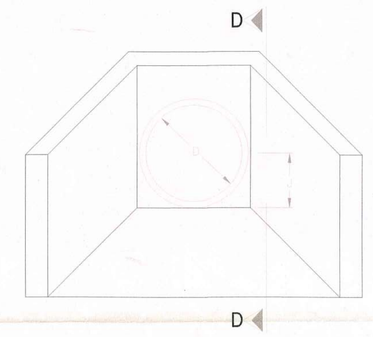

ELEVACIÓN FRONTAL
BOTADERO
SIN ESCALA

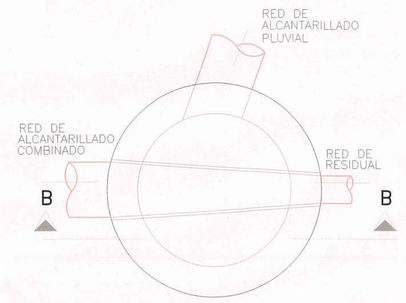

PLANTA
ALIVIADERO TIPO ORIFICIO
SIN ESCALA

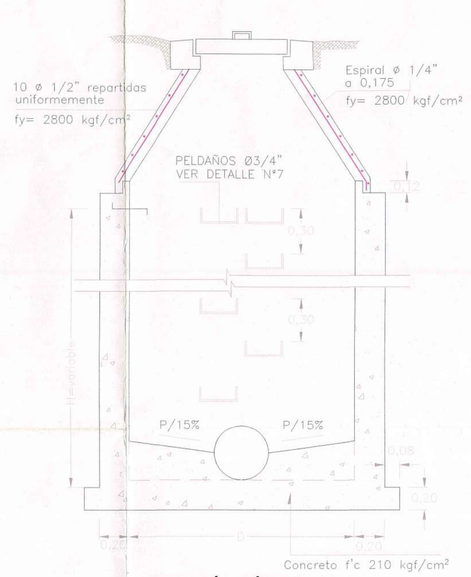

SECCIÓN TÍPICA
CÁMARA DE INSPECCIÓN CONCÉNTRICA
SIN ESCALA

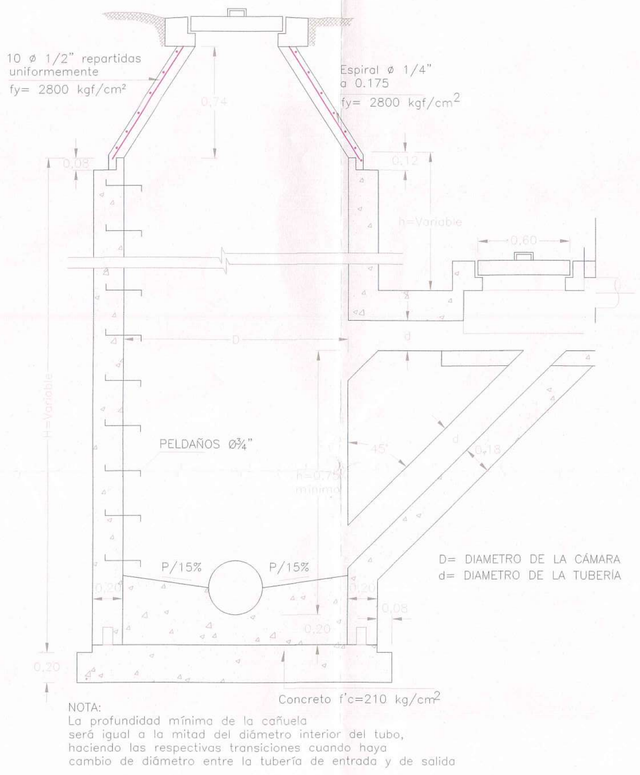

NOTA:
La profundidad mínima de la cañuela será igual a la mitad del diámetro interior del tubo, haciendo las respectivas transiciones cuando haya cambio de diámetro entre la tubería de entrada y de salida

SECCIÓN
CÁMARA DE CAIDA TÍPICA
SIN ESCALA

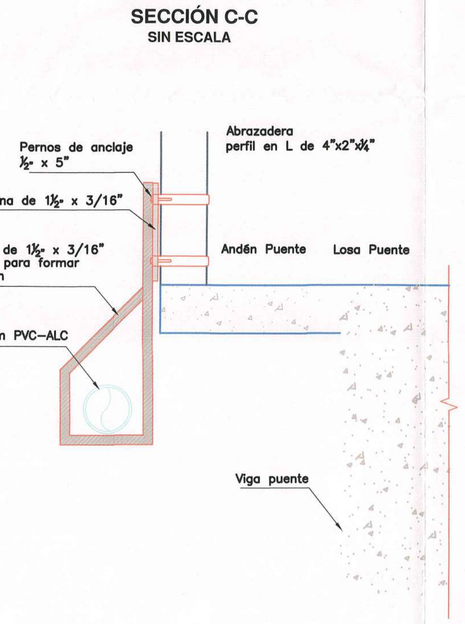

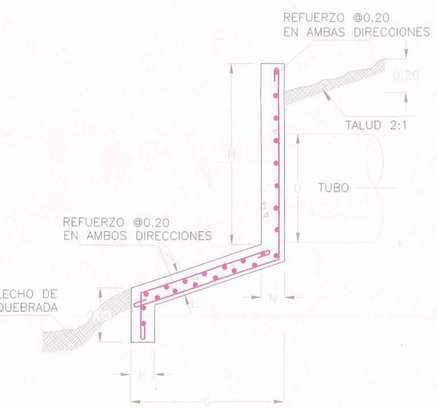

SECCIÓN D-D
SIN ESCALA

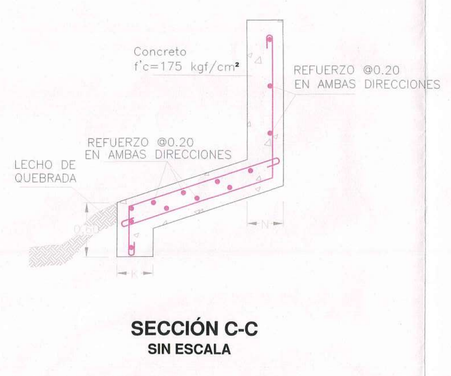

SECCIÓN C-C
SIN ESCALA

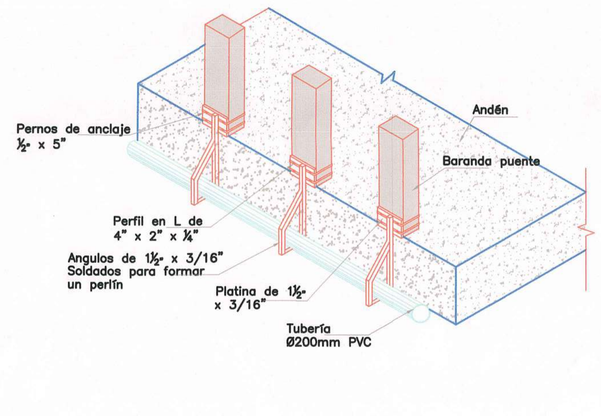

SOPORTE Y FIJACIÓN PARA TUBERÍA
DETALLE 2
SIN ESCALA

SIN ESCALA

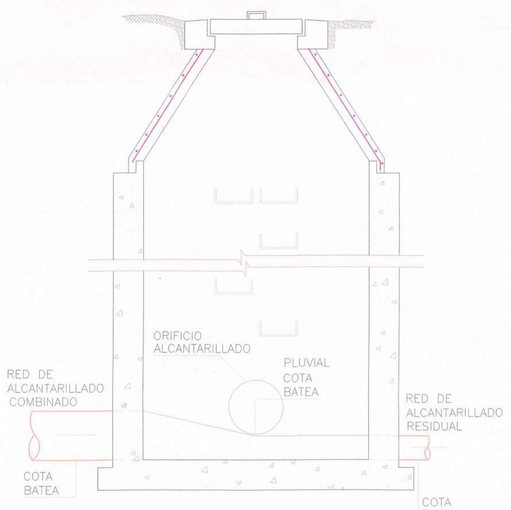

SECCIÓN B-B
ALIVIADERO TIPO ORIFICIO
SIN ESCALA

RESUMEN ALIVIADEROS
PROYECTADOS TIPO ORIFICIO

CÁMARA	TRAMO DE ALIVIO	
	Cota Batea	Ø INT (mm)
ALV191	1358.97	671
ALV219A	1334.31	407
ALV314	1339.77	284
ALV290A	1330.38	407
ALV59D	1400.05	362
60A	1406.62	596
217	1335,94	671
125	1381,38	362
170	1371,31	452
176B	1371,50	362

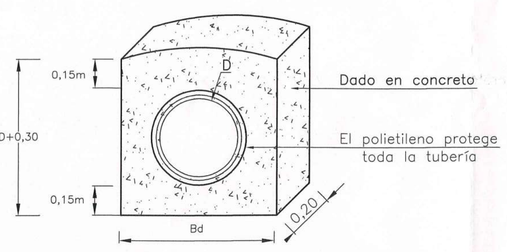

DETALLE DADO EN CONCRETO CADA 6m CUANDO P>15%

D mm.	E m	F m	G m	H m	J m	K m	L m	N m	VARILLAS N°
200	0,40	2,00	0,61	0,70	0,50	0,15	0,20	0,20	4
250	0,45	2,00	0,61	0,75	0,50	0,15	0,20	0,20	4
300	0,55	2,10	0,76	0,75	0,50	0,20	0,20	0,20	4
400	0,70	2,20	0,76	0,85	0,60	0,20	0,20	0,20	4
450	0,80	2,25	0,91	0,90	0,60	0,20	0,20	0,20	5
500	0,90	2,33	0,91	0,95	0,60	0,20	0,20	0,20	5
600	1,00	2,44	0,91	0,95	0,60	0,20	0,20	0,20	5
1100	1,70	3,55	1,22	1,35	0,75	0,20	0,25	0,25	5

FUENTE:
Normas y Especificaciones Generales de Construccion en Redes de Servicios, Tomo I
Empresas Publicas de Medellin

Localización general red de Alcantarillado	AMA	REDISEÑO	ALC	COM	PG	1
Areas tributarias red de Alcantarillado 1/2	AMA	REDISEÑO	ALC	COM	PA	1
Areas tributarias red de Alcantarillado 2/2	AMA	REDISEÑO	ALC	COM	PA	2
Planta perfil red de Alcantarillado 1/26	AMA	REDISEÑO	ALC	COM	PP	26
Detalles constructivos Red de Alcantarillado	AMA	REDISEÑO	ALC	COM	DT	1
Total planos	30					

MINISTERIO DE VIVIENDA, CIUDAD Y TERRITORIO
Concepto Técnico ☐
Viabilidad ☐
Reformulación No. 4
Comité No. 4
Fecha: 03 febrero 2017

MUNICIPIO DE AMAGA
ALCALDÍA MUNICIPAL

OBSERVACIONES:

CONVENCIONES:

MODIFICACIONES:

REV.	FECHA	DESCRIPCION	REALIZO
01	07-02-2016	Ajustes solicitados por FINDETER	Ing. Nicanor V.E.

CONTIENE: DETALLES DE ALCANTARILLADO
DISEÑO: ING. NICANOR VILLARREAL E
FIRMA Y Mat. No.: 052 027 88 23 A.C.
FECHA: 29 / 09 / 2015
ESCALA: SIN
ESCALA DE PLOTEO: 1000 - 1000
TAMAÑO DE PAPEL: 668 x 910mm

V°B° INTERVENTORIA: MAB INGENIERIA DE VALOR S.A.
APROBO: Ing. JUAN CARLOS SAENZ
FECHA: --

V°B° CONTRATISTA: UNION TEMPORAL REDES AMAGA 2014
APROBO: Ing. WILLIAM YACAMAN
FECHA: --

LOCALIZACION: AMAGA - ANTIOQUIA
DIBUJO: Dib. ELVIA C. LOBO M. email. elviacecilia@gmail.com

CONTRATISTA: UNION TEMPORAL REDES AMAGA 2014

FIRMA CONSULTORA: HIPSITEC

PROYECTO: AJUSTE Y COMPLEMENTACION PARA LA CONSTRUCCIÓN DE OPTIMIZACIÓN DEL SISTEMA DE ALCANTARILLADO URBANO DEL MUNICIPIO DE AMAGÁ

PROYECTO N°: PAF-ATF-111-2014

PLANO NUMERO: ALC 20 - 20