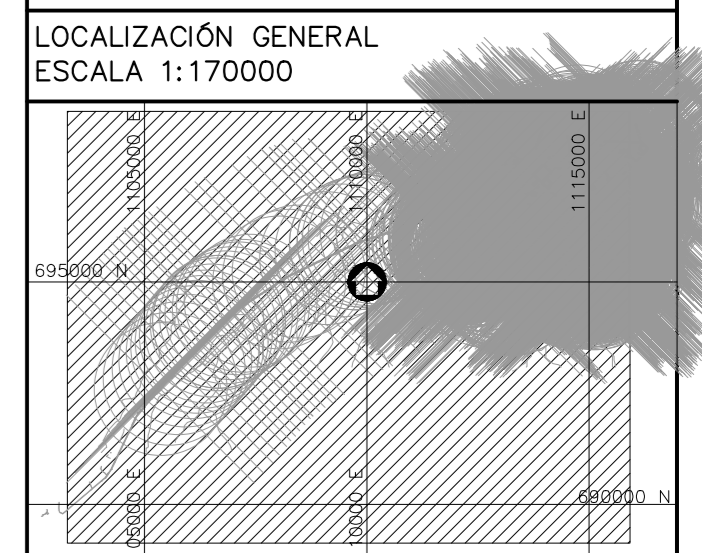
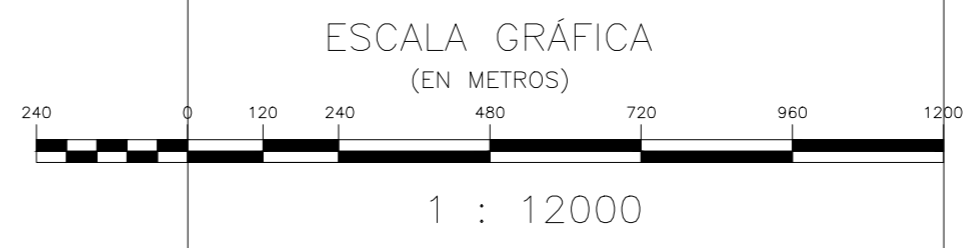


CONVENCIONES

- Red Proyectada
- SON-NX Sondeos De Exploración
- 316 Curva De Nivel Del Terreno
- Árbol O Vegetación
- Cerramiento En Cerca
- Cerramiento En Malla
- Vías Públicas En Asfalto
- Vías Públicas En Concreto
- Vías Públicas En Tierra
- Línea De Paramento (manzana)
- Borde De Quebrada O Río
- Norte Magnético (Igc)

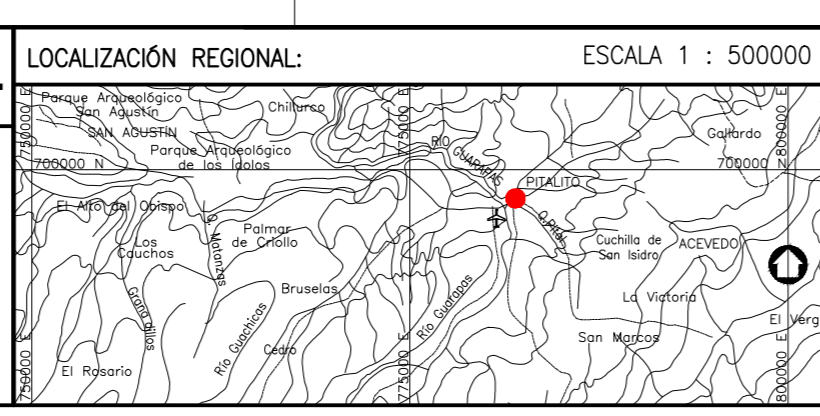
- NOTAS GENERALES:**
- Las coordenadas y las cotas del proyecto, corresponden al sistema de referencia MAGNA SIRGAS DEL IGC, y el sistema de proyección utilizado es MAGNA COLOMBIA OESTE.
 - El levantamiento topográfico se realizó en Abril de 2013.
 - Las dimensiones están dadas en metros con excepción donde se indique otra unidad.
 - El presente plano corresponde a el análisis de sondeos del municipio de Pitalito, Departamento de Huila.
 - Para el presente proyecto se realizaron 2 placas de amarre para la georeferenciación la cual se indica en este plano y se identifican como GPS-PT-1 y PT-41551001.
 - La red recomendada corresponde a las nuevas urbanizaciones que contempla el Plan Parcial (Zonas de Expansión) del municipio; sin embargo su disposición depende de la organización final de las manzanas.
 - Este plano fue elaborado en medio magnético, no puede ser alterado físicamente y si se requiere de algún cambio, este debe ser previamente comunicado al consultor. El consultor no se hace responsable de los cambios que se realicen.
 - Los polígonos que no contengan identificación especial de uso corresponden a viviendas.



Consorcio Aguas del Huila
 CONTRATO 212 DE 2012
 COORDINADOR TÉCNICO: Nombre: Ing. José Vergara Mendoza M.P. No. 13202-096488 BLV
 REPRESENTANTE LEGAL O PROPIETARIO: Nombre: Ing. José Vergara Mendoza M.P. No. 13202-096488 BLV

CONSORCIO INTERVENTORÍA AGUAS DEL HUILA
 CONTRATO 065 DE 2013
 REVISIÓN Y APROBACIÓN
 DIRECTOR INTERVENTORÍA: Nombre: Ing. Mercedes Martín Ballesteros M.P. No. 20202-803193 ORO

AGUAS DEL HUILA S.A. E.S.P.
 LOCALIZACIÓN REGIONAL: ESCALA 1 : 500000
 Val. Jaime Augusto Muñoz
 AGUAS DEL HUILA S.A. E.S.P.



PLACAS DE AMARRE
 GPS-PT-1
 NORTE: 696305.42 ESTE: 1112599.31 COTA: 1277.02
 PT-41551001
 NORTE: 696381.36 ESTE: 1112741.45 COTA: 1276.88
 MAGNA-SIRGAS

| FECHA | MODIFICACIÓN | RESPONSABLE |
|-------|--------------|-------------|
| | | |
| | | |
| | | |

AGUAS DEL HUILA S.A. E.S.P.
 SUBGERENCIA TÉCNICA Y OPERATIVA
 PLANO DISEÑO DEFINITIVO DE ACUEDUCTO FASE II

OBJETO: ELABORACIÓN DE ESTUDIOS Y DISEÑOS DE LOS SISTEMAS DE AGUA POTABLE Y ALCANTARILLADO DE LAS ZONAS URBANAS QUE FUEREN NECESARIOS DEL MUNICIPIO DE PITALITO, DEPARTAMENTO DEL HUILA.
 CONTENIENE: ANÁLISIS DE SONDEOS MUNICIPIO DE PITALITO
 ESCALA: 1 : 12000
 NOMBRE DEL ARCHIVO: HUI-PT-BIS-ACU-SON-01-01.dwg

MUNICIPIO: PITALITO
 CÓDIGO: HUI-PT-BIS-ACU-SON-01
 FECHA: OCTUBRE DE 2016
 PLANO No. 52 DE 58