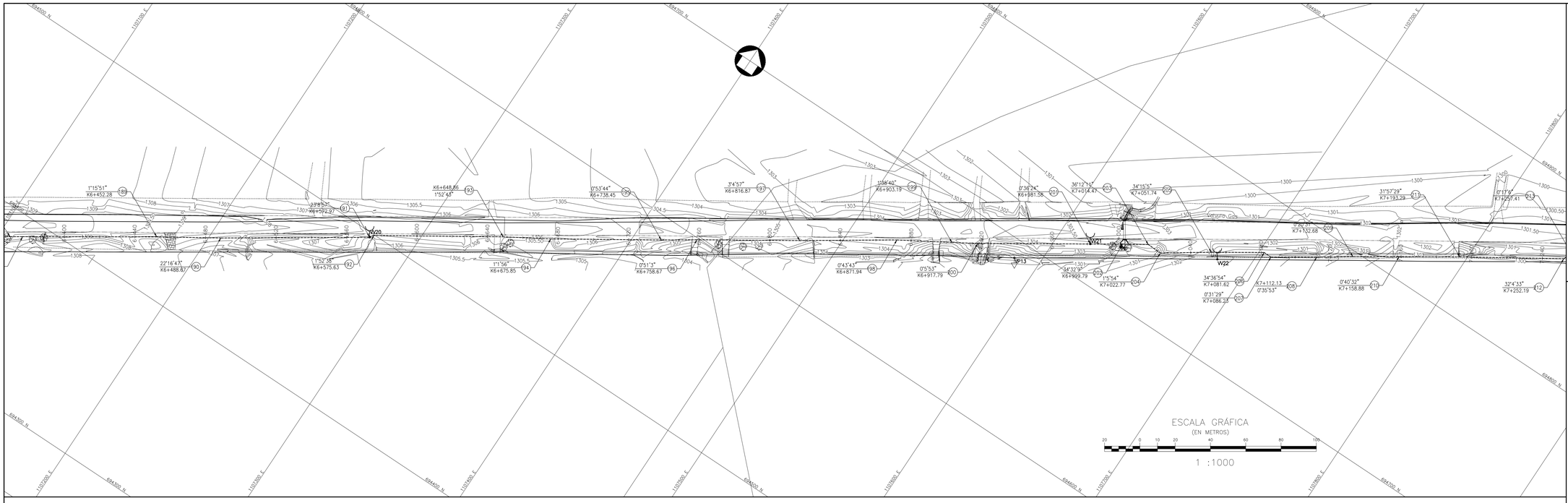

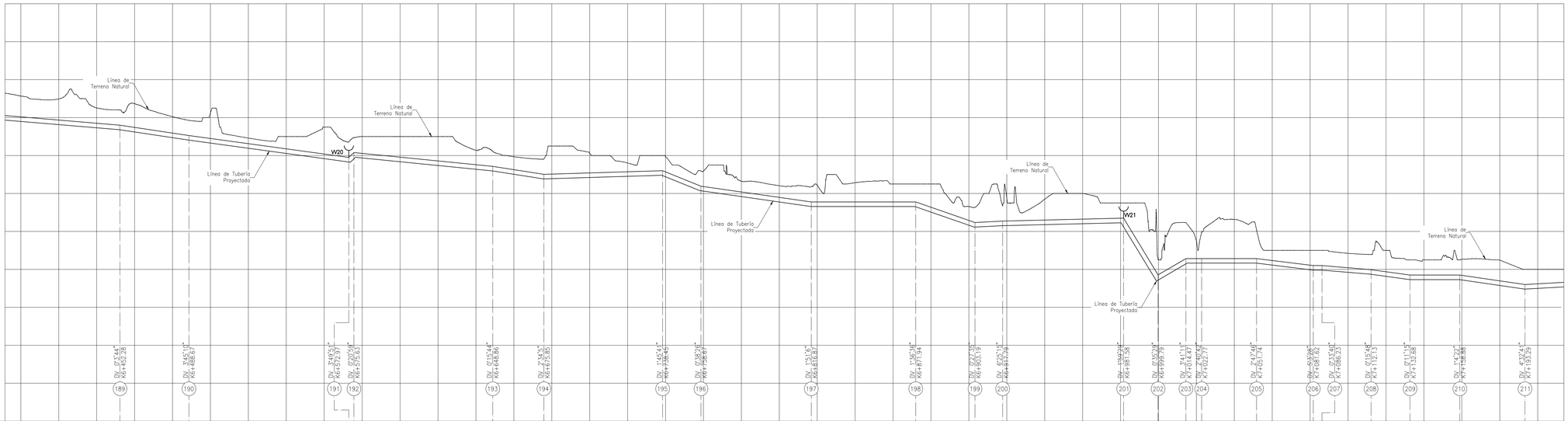

CONVENCIONES

- Línea Existente
- Línea Proyectada
- Cámara de Quiebre
- Válvula de Ventosa Proyectada
- Válvula de Purga Proyectada
- Cerramiento en Cerca
- Línea de Paramento (manzana)
- Vías Públicas en Asfalto
- Vías Públicas en Concreto
- Vías Públicas en Tierra
- Placa de Amarre
- Árbol o Vegetación
- Borde Quebrada o Río
- Norte Magnético (igac)
- 25 Deflexión Horizontal (dh) / Abscisado
- 21 Deflexión Vertical (dv) / Abscisado

NOTAS GENERALES:

1. Las coordenadas y las cotas del proyecto, corresponden al sistema de referencia MAGNA SIRGAS DEL IGAC, y el sistema de proyección utilizada es MAGNA COLOMBIA OESTE.

2. El levantamiento topográfico se realizó en Abril de 2013.

3. Las dimensiones están dadas en metros con excepción donde se indique otra unidad.

4. Este plano corresponde a la Línea de Aducción del municipio de Pitalito, Departamento de Huila.

5. Para el presente proyecto se realizaron 2 placas de amarre para la georeferenciación la cual se indica en este plano y se identifican como GPS-PIT-1 y PT-41551001.

6. La red recomendada corresponde a las nuevas Urbanizaciones que contempla el Plan Parcial (Zonas de Expansión) del municipio; sin embargo su disposición depende de la organización final de las manzanas.

7. Este plano fue elaborado en medio magnético, no puede ser alterado físicamente y si se requiere de algún cambio, este debe ser previamente comunicado al consultor. El consultor no se hace responsable de los cambios que se realicen.

8. Los polígonos que no contengan identificación especial de uso corresponden a viviendas.

9. El abscisado de las deflexiones horizontales (DH) corresponde a la distancia horizontal, y el abscisado de las deflexiones verticales(DV) representa la distancia inclinada en el presente plano.

10. Todas las deflexiones mostradas en planta son deflexiones horizontales y todas las deflexiones mostradas en el perfil son deflexiones verticales.

11. La descripción de de las D.H y D.V junto con el despiece de accesorios se encuentra en el plano HUI-PIT-DIS-ACU-LA-17

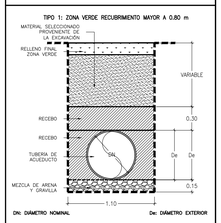

CIMENTACIÓN
TIPO I
ESCALA 1 : 30

LOCALIZACIÓN GENERAL
ESCALA 1:170000

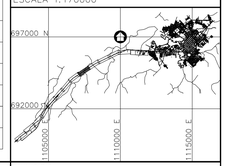

| | | |