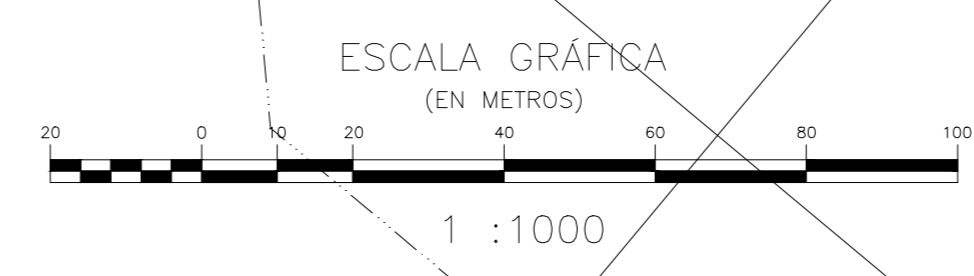


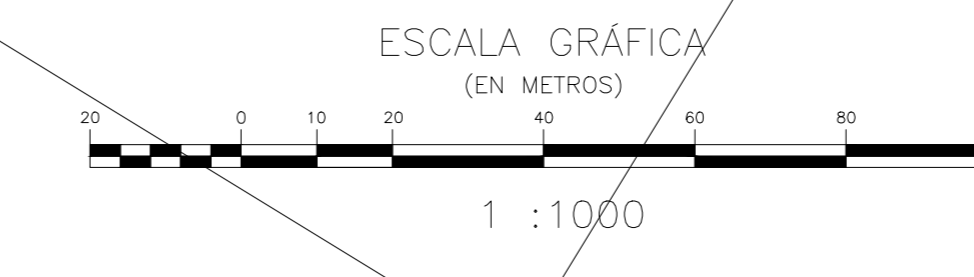
- CONVENCIONES**
- Deltas Topográficos
  - Pozo Existente
  - Árbol O Vegetación
  - Poste De Energía
  - PE
  - Sumidero De Aguas Lluvias
  - Cerramiento En Cerca
  - Curva De Nivel Del Terreno
  - Línea De Paramento (manzana)
  - Vías Públicas En Asfalto
  - Vías Públicas En Concreto
  - Vías Públicas En Tierra
  - Norte Magnético (Igar)
  - Borde De Quebrada O Río
  - Poste De Teléfono

- NOTAS GENERALES:**
- Las coordenadas y las cotas del proyecto, corresponden al sistema de referencia MAGNA SIRGAS DEL IGC, y el sistema de proyección utilizado es MAGNA COLOMBIA OESTE.
  - El levantamiento topográfico se realizó en Abril de 2013.
  - Las dimensiones están dadas en metros con excepción donde se indique otra unidad.
  - El presente plano corresponde a el levantamiento topográfico de la ubicación del municipio de Pitalito, Departamento de Huila.
  - Para el presente proyecto se realizaron 2 picos de amarré para la georreferenciación la cual se indica en este plano y se identifican como GPS-PIT-1 y PIT-41501001.
  - La red recomendada corresponde a las nuevas urbanizaciones que contempla el Plan Parcel (Zonas de Expansión) del municipio; sin embargo su disposición depende de la organización final de las manzanas.
  - Este plano fue elaborado en medio magnético, no puede ser alterado físicamente y si se requiere de algún cambio, este debe ser previamente comunicado al consultor. El consultor no se hace responsable de los cambios que se realicen.
  - Los polígonos que no contengan identificación especial de uso corresponden a viviendas.



**CUADRO DE COORDENADAS DELTAS**

DELTA	COORD. NORTE(m)	COORD. ESTE(m)	COTA (m.s.n.m)
D-59129.JAP	694103.27	1106667.66	1315.59
D-95740.JAP	694204.44	1106826.05	1312.18
D-95744.JAP	694046.07	1106615.96	1316.59
D-2110	694698.10	1107559.57	1304.09
D-2152	694726.39	1107636.33	1301.00
D-2269	694883.93	1107845.09	1300.97
D-2764	694117.68	1106681.67	1315.21
D-2765	694277.53	1106938.66	1311.23
D59125.JAP	694294.57	1106946.73	1311.18
D-95215.JA	694465.43	1107206.36	1308.24
D-95217.JAP	694581.96	1107383.67	1305.98
DEL12485	694398.37	1107211.63	1310.10
DEL12486	694554.29	1107340.35	1306.41



**Consorcio Aguas del Huila**  
CONTRATO 212 DE 2012

COORDINADOR TÉCNICO: Nombre: Ing. José Vergara Mendoza M.P. No: 1302-09648 B.V

REPRESENTANTE LEGAL O PROPIETARIO: Nombre: Ing. José Vergara Mendoza M.P. No: 1302-09648 B.V

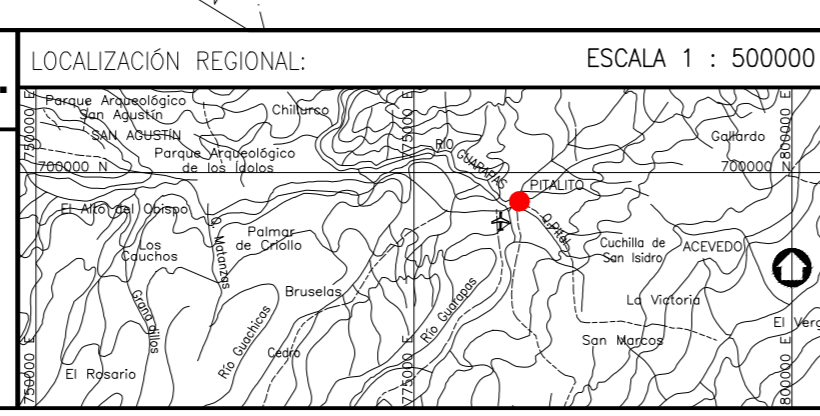
**CONSORCIO INTERVENORIA AGUAS DEL HUILA**  
CONTRATO 685 DE 2013

REVISIÓN Y APROBACIÓN

DIRECTOR INTERVENORIA: Nombre: Ing. Mercedes Martín Rodríguez M.P. No: 25020-80313 CND

**AGUAS DEL HUILA S.A. E.S.P.**

Val.B. Juan José Trujillo Paredón  
Gerente General  
AGUAS DEL HUILA S.A. E.S.P.



**PLACAS DE AMARRÉ**

GPS-PIT-1  
NORTE: 696305.42  
ESTE: 1112999.31  
COTA: 1277.02

PT-41551001  
NORTE: 696381.36  
ESTE: 1112741.45  
COTA: 1276.88

MAGNA-SIRGAS

OBSERVACIONES		
FECHA	MODIFICACIÓN	RESPONSABLE

**AGUAS DEL HUILA S.A. E.S.P.**  
SUBGERENCIA TÉCNICA Y OPERATIVA

LEVANTAMIENTO TOPOGRÁFICO

OBJETO: ELABORACIÓN DE ESTUDIOS Y DISEÑOS DE LOS SISTEMAS DE AGUA POTABLE Y ALCANTARILLADO DE LAS ZONAS URBANAS QUE FUEREN NECESARIOS DEL MUNICIPIO DE PITALITO, DEPARTAMENTO DEL HUILA.

CONTIENE: **TOPOGRAFÍA GENERAL DEL MUNICIPIO DE PITALITO FASE II**

ESCALA: 1 : 1000

NOMBRE DEL ARCHIVO: HUI-PIT-ACU-TOP-01-08.dwg

MUNICIPIO: **PITALITO**

CODIGO: HUI-PIT-ACU-TOP-05

FECHA: OCTUBRE DE 2016

PLANO No. 07 DE 58