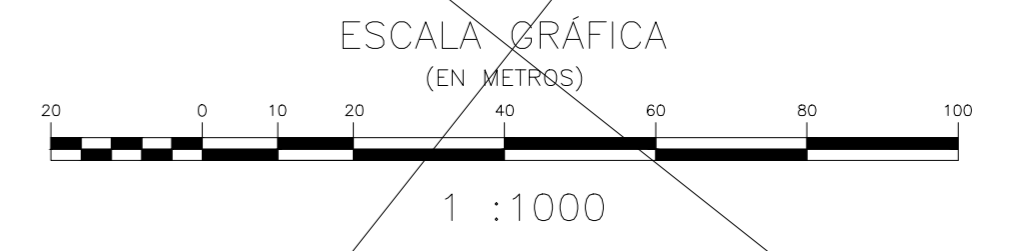




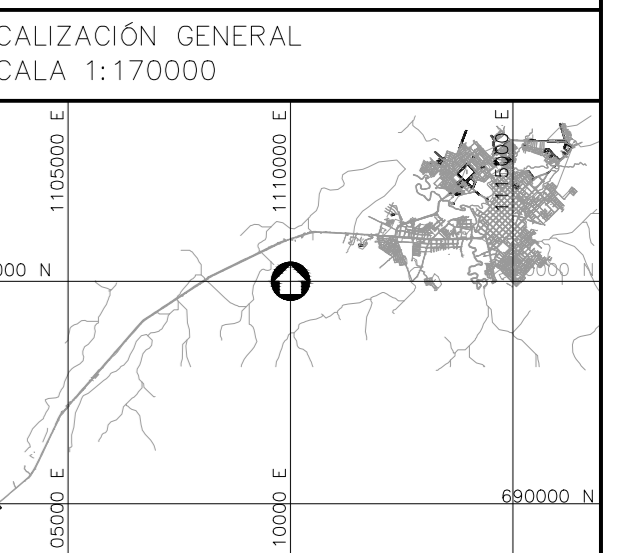
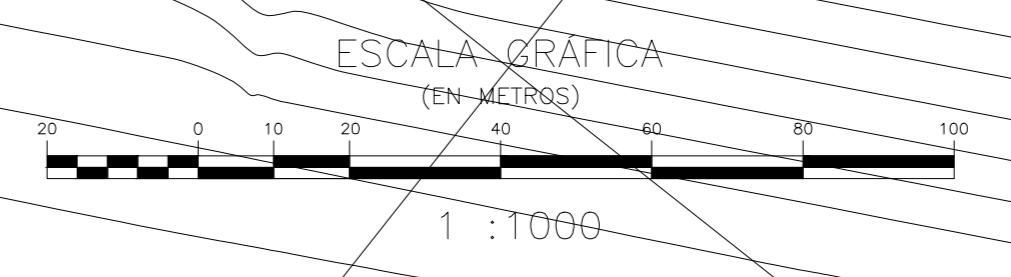
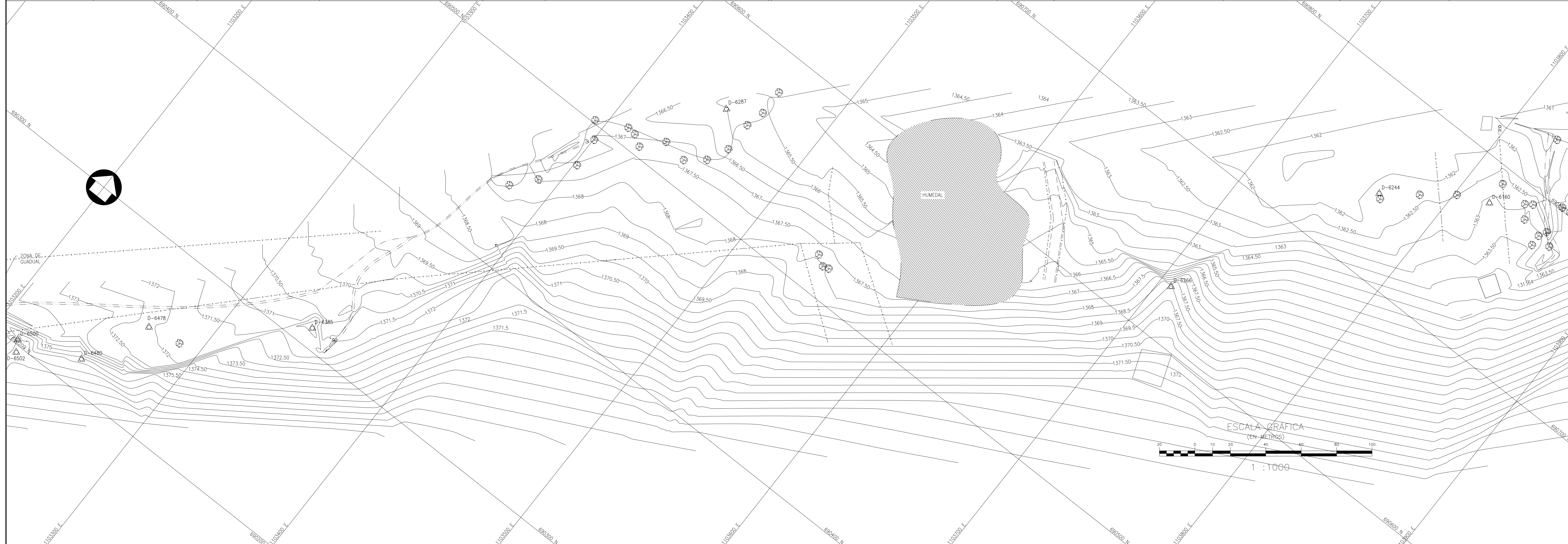
- CONVENCIONES**
- ▲ Deltas Topográficos
 - Pozo Existente
 - ⊗ Arbol O Vegetación
 - ⊕ Poste De Energía
 - PE Sumidero De Aguas Lluvias
 - Cerramiento En Cerca
 - Curva De Nivel Del Terreno
 - Línea De Paramento (manzana)
 - Vías Públicas En Asfalto
 - Vías Públicas En Concreto
 - Vías Públicas En Tierra
 - ⊗ Norte Magnético (IgaC)
 - Borde De Quebrada O Río
 - ⊕ PT Poste De Teléfono

- NOTAS GENERALES:**
1. Las coordenadas y las cotas del proyecto, corresponden al sistema de referencia MAGNA SIRGAS DEL IGA, y el sistema de proyección utilizado es MAGNA COLOMBIA OESTE.
 2. El levantamiento topográfico se realizó en Abril de 2013.
 3. Las dimensiones están dadas en metros con excepción donde se indique otro unidad.
 4. El presente plano corresponde a el levantamiento topográfico de la aducción del municipio de Pitalito, Departamento de Huila.
 5. Para el presente proyecto se realizaron 2 placas de amarre para la georreferenciación la cual se indica en este plano y se identifican como GPS-PT-1 y PT-4151001.
 6. La red recomendada corresponde a las nuevas Urbanizaciones que contemplo el Plan Parcial (Zonas de Expansión) del municipio, sin embargo su disposición depende de la organización final de las manzanas.
 7. Este plano fue elaborado en medio magnético, no puede ser alterado físicamente y si se requiere de algún cambio, este debe ser previamente comunicado al consultor. El consultor no se hace responsable de los cambios que se realicen.
 8. Los polígonos que no contengan identificación especial de uso corresponden a viviendas.



CUADRO DE COORDENADAS DELTAS

DELTA	COORD. NORTE(m)	COORD. ESTE(m)	COTA (m.s.n.m)
D-6539	690120.46	11035046.06	1377.37
D-6602	690059.40	1103047.22	1379.66
D-6529	690135.03	1103118.65	1378.10
D-6500	690202.43	1103215.22	1376.54
D-6502	690196.37	1103218.91	1376.83
D-6632	689967.92	1102931.39	1379.24
D-7082	689714.84	1102726.27	1386.89
D-2-R	689823.98	1102818.84	1382.68
D-6704	689805.90	1102803.60	1383.67
D-6796	689748.47	1102715.71	1386.21
D-6160	690778.08	1103818.75	1363.14
D-6244	690743.65	1103766.65	1362.36
D-6266	690629.65	1103707.03	1369.10
D-6287	690552.50	1103448.20	1366.01
D-6385	690316.69	1103341.51	1372.40
D-6478	690253.94	1103288.90	1372.06
D-6480	690216.21	1103250.23	1375.75
D-6500	690202.43	1103215.22	1376.54
D-6502	690196.37	1103218.91	1376.83



Consorcio Aguas del Huila
CONTRATO 212 DE 2012

COORDINADOR TÉCNICO: Nombre: Ing. José Vergara Mendoza M.P. No. 13202-096488 BLV

REPRESENTANTE LEGAL O PROPIETARIO: Nombre: Ing. José Vergara Mendoza M.P. No. 13202-096488 BLV

CONSORCIO INTERVENTORIA AGUAS DEL HUILA
CONTRATO 085 DE 2013

REVISIÓN Y APROBACIÓN

DIRECTOR INTERVENTORIA: Nombre: Ing. Mercedes Martín Buitrago M.P. No. 20200-80315 CMO

AGUAS DEL HUILA S.A. E.S.P.

LOCALIZACIÓN REGIONAL: ESCALA 1 : 500000

PLACAS DE AMARRE
GPS-PT-1
NORTE: 696305.42
ESTE: 1112599.31
COTA: 1277.02
PT-4151001
NORTE: 696381.36
ESTE: 1112741.45
COTA: 1276.89
MAGNA-SIRGAS

LOCALIZACIÓN REGIONAL: ESCALA 1 : 500000

FECHA	MODIFICACIÓN	RESPONSABLE

AGUAS DEL HUILA S.A. E.S.P.
SUBGERENCIA TÉCNICA Y OPERATIVA

LEVANTAMIENTO TOPOGRÁFICO

OBJETO: ELABORACIÓN DE ESTUDIOS Y DISEÑOS DE LOS SISTEMAS DE AGUA POTABLE Y ALCANTARILLADO DE LAS ZONAS URBANAS QUE FUEREN NECESARIOS DEL MUNICIPIO DE PITALITO, DEPARTAMENTO DEL HUILA.

CONTIENE: TOPOGRAFÍA GENERAL DEL MUNICIPIO DE PITALITO FASE II

ESCALA: 1 : 1000

NOMBRE DEL ARCHIVO: HUI-PIT-ACU-TOP-01-08.dwg

MUNICIPIO: PITALITO

CÓDIGO: HUI-PIT-ACU-TOP-01

FECHA: OCTUBRE DE 2016

PLANO No. 03 DE 58