

Planta de localización de columnas

1 / 1 15 — 0 1.25 2.5 5m — ESCALA 1:75

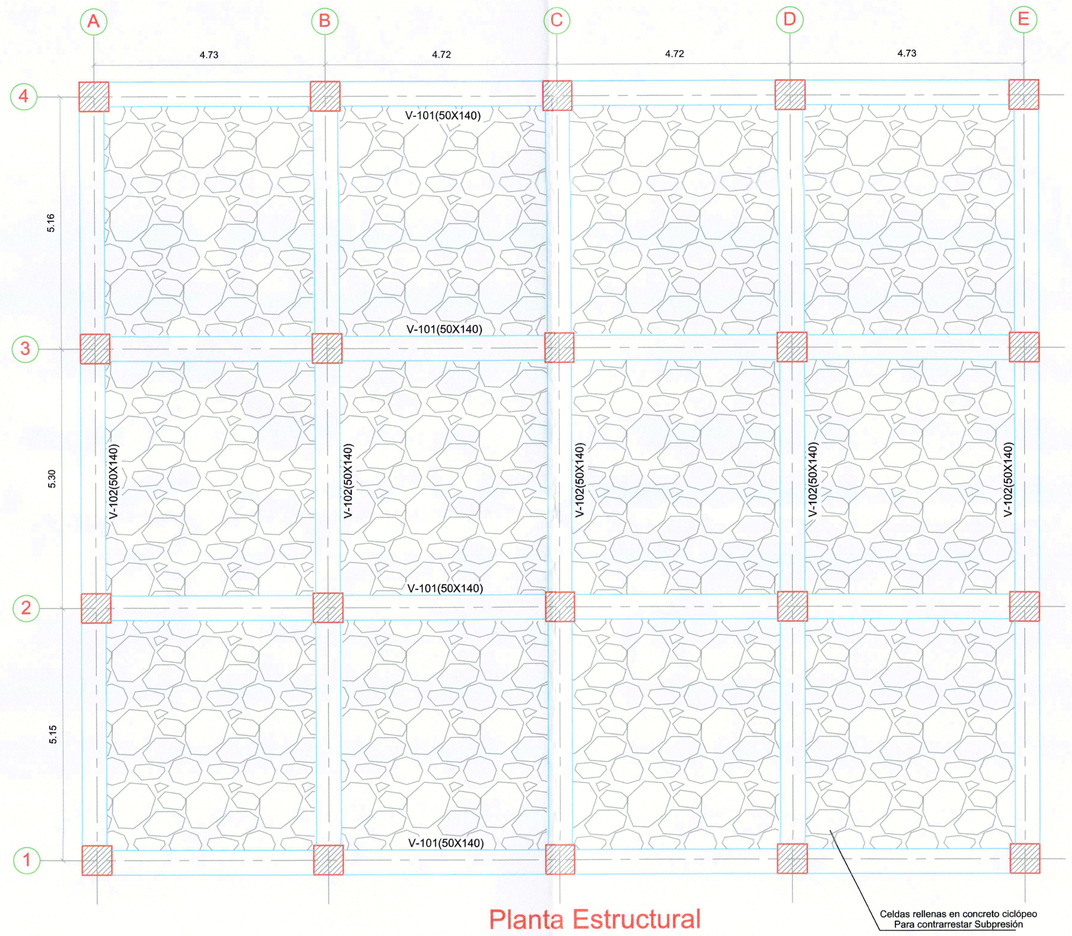

Planta Estructural Nivel -6.60

2 / 1 15 — 0 1.25 2.5 5m — ESCALA 1:75

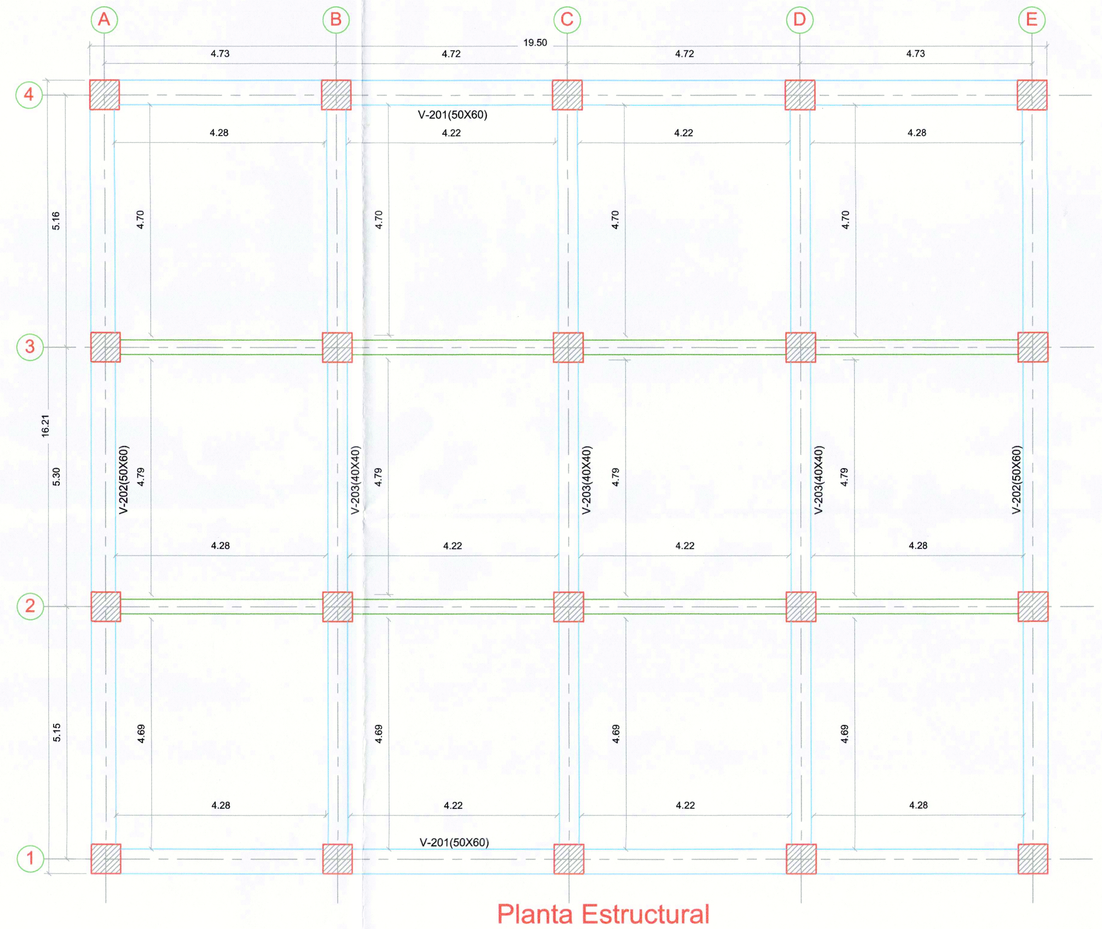

Planta Estructural Nivel -2.95

3 / 1 15 — 0 1.25 2.5 5m — ESCALA 1:75

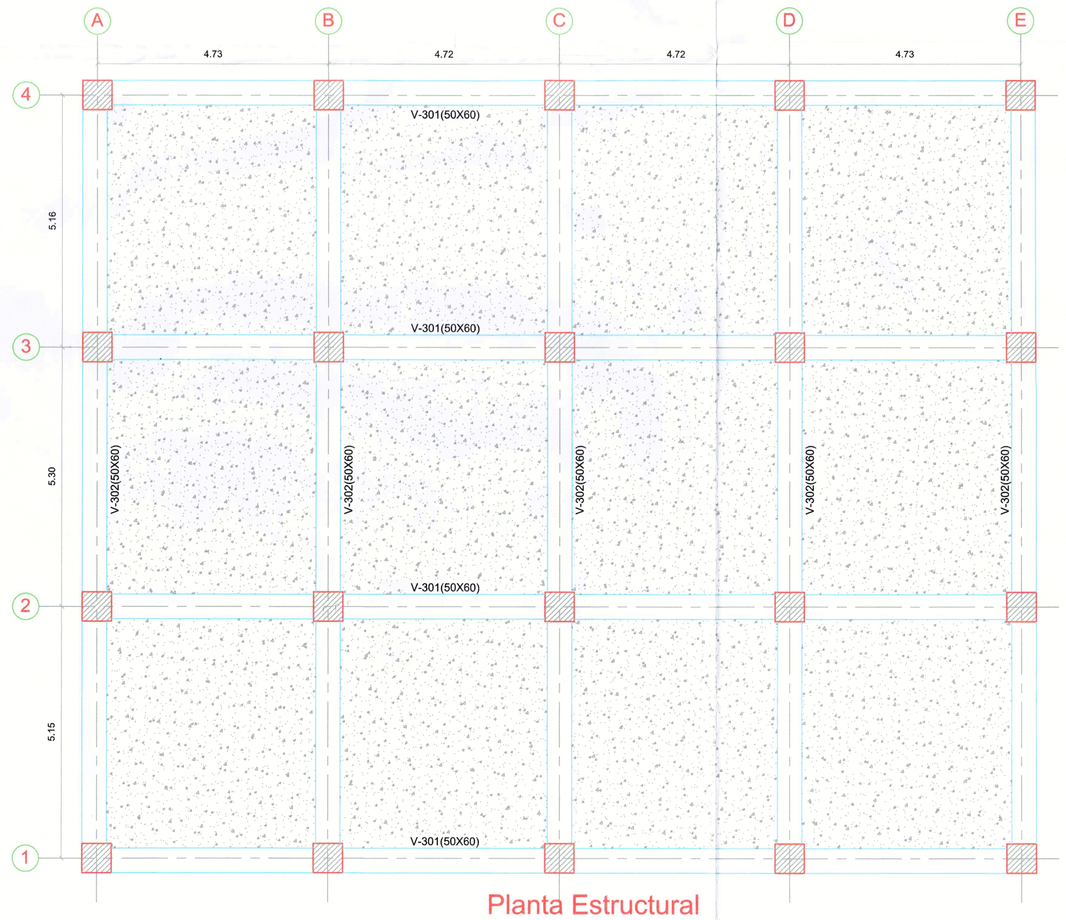

Planta Estructural Nivel +0.70

4 / 1 15 — 0 1.25 2.5 5m — ESCALA 1:75

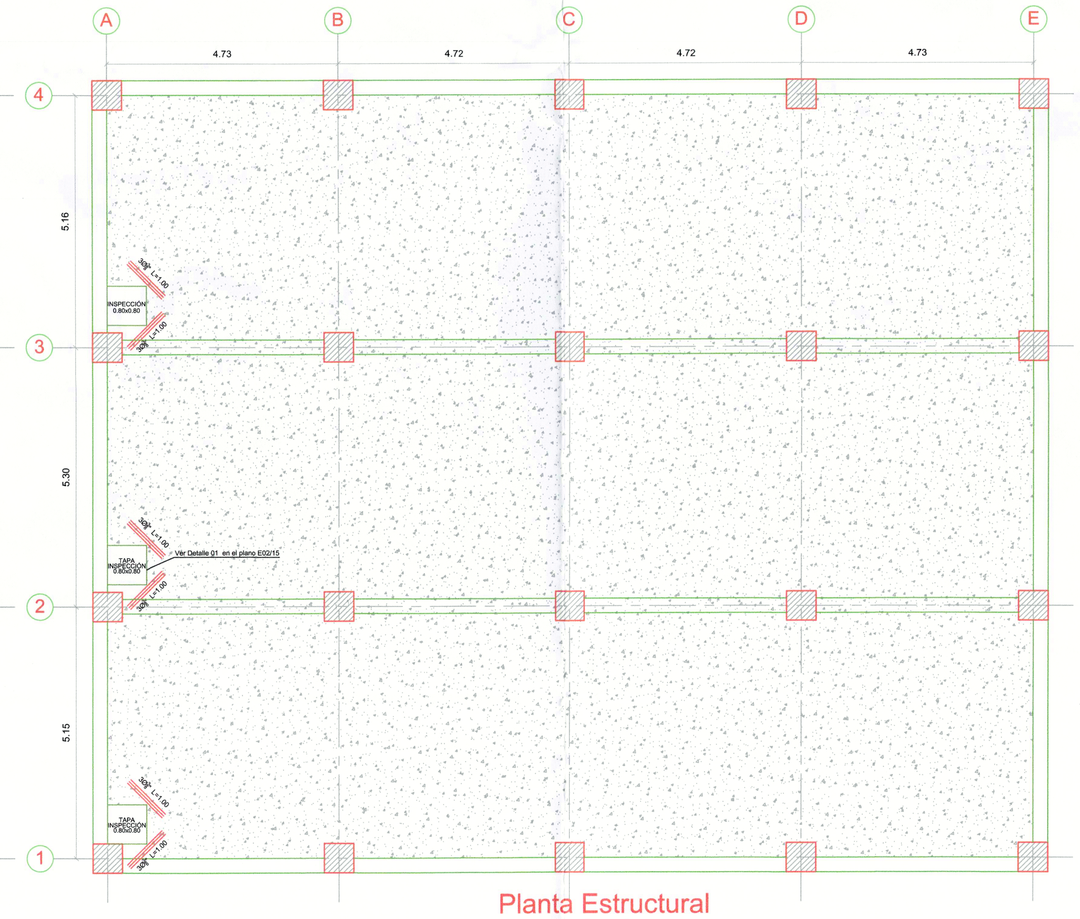

Planta Estructural Nivel +0.70

5 / 1 15 — 0 1.25 2.5 5m — ESCALA 1:75

Planta Estructural Nivel +5.10, +9.50 y +13.85

6 / 1 15 — 0 1.25 2.5 5m — ESCALA 1:75

CONVENCIONES
- COLUMNAS
- VIGAS
- MUROS TANQUE
- 1 DIBUJO NUMERO
- 2 2 NUMERO DE PLANOS
- PLANO NUMERO

CONSORCIO APROING	ESCALA: INDICADAS	DISEÑO: ING. Esp. JOSE RAFAEL CÁCERES RUBIO MAT. PROF: 54202100967 NTS	Vo Bo: ING. ANDRES GILBERTO PEREZ PARRA R/L CONSORCIO APROING	PLANCHA No. 1/15	
OBJETO: *"CONSTRUCCION Y AMPLIACION DE LA PLANTA DE TRATAMIENTO DE AGUA POTABLE Y TANQUE DE ALMACENAIMIENTO DEL SISTEMA DE ACUEDUCTO EN EL MUNICIPIO DE ARAUQUITA, DEPARTAMENTO DE ARAUCA "*	CONTIENE: TANQUE AÉREO Y SUBTERRÁNEO PLANTAS DE LOCALIZACIÓN DE COLUMNAS PLANTAS ESTRUCTURALES NIVELES: -6.60, -2.95, +0.70 +5.10, +9.50, +13.85	INTERVENTORIA: Ricardo Cogollo Ponce MATRICULA 08202-05667 ATL ING. RICARDO COGOLLO PONCE R/L CONSORCIO ARAUQUITA-16	Vo Bo: SUPERVISOR FINDETER	FECHA: FEBRERO DE 2017	CONSORCIO APROING