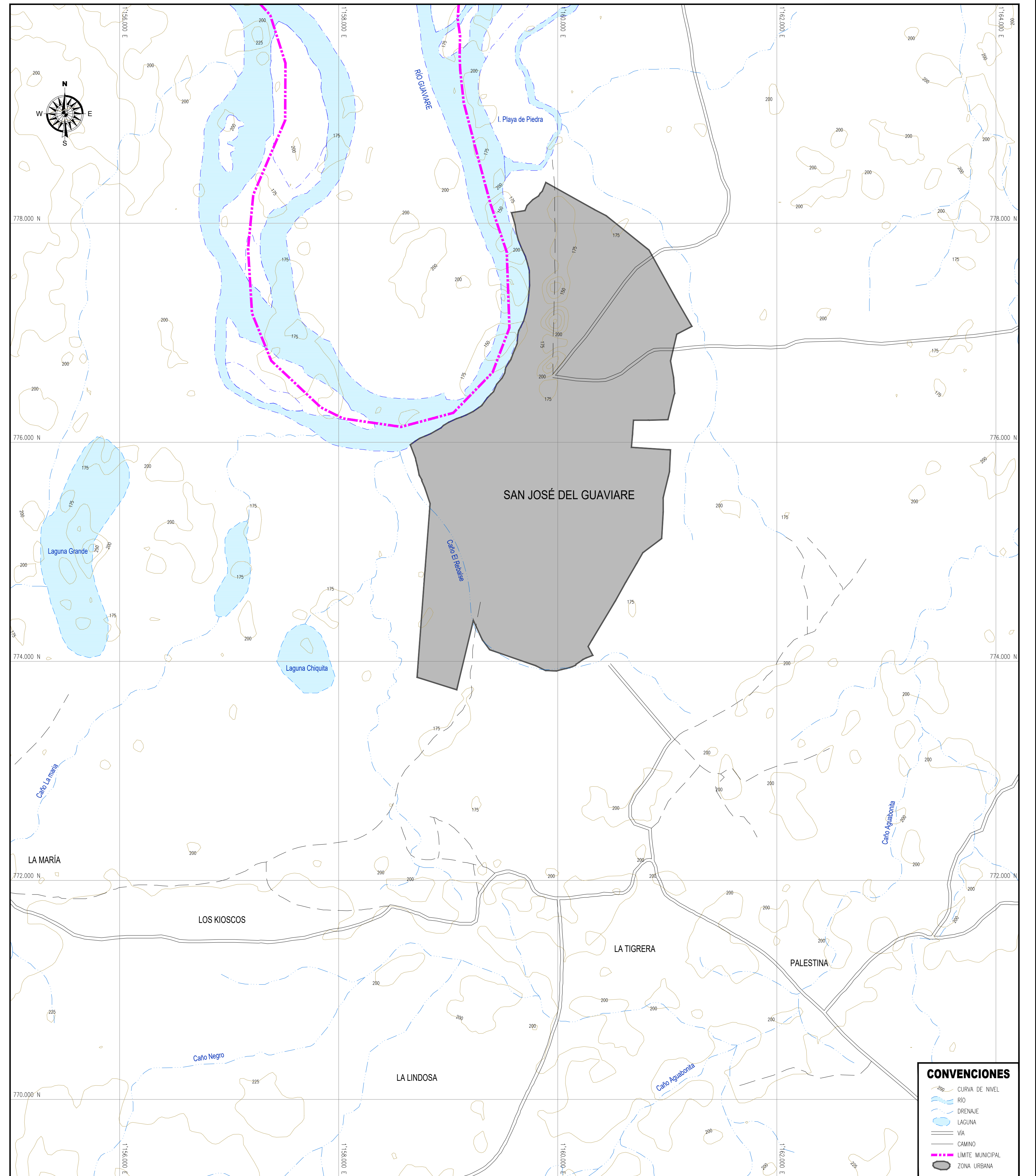
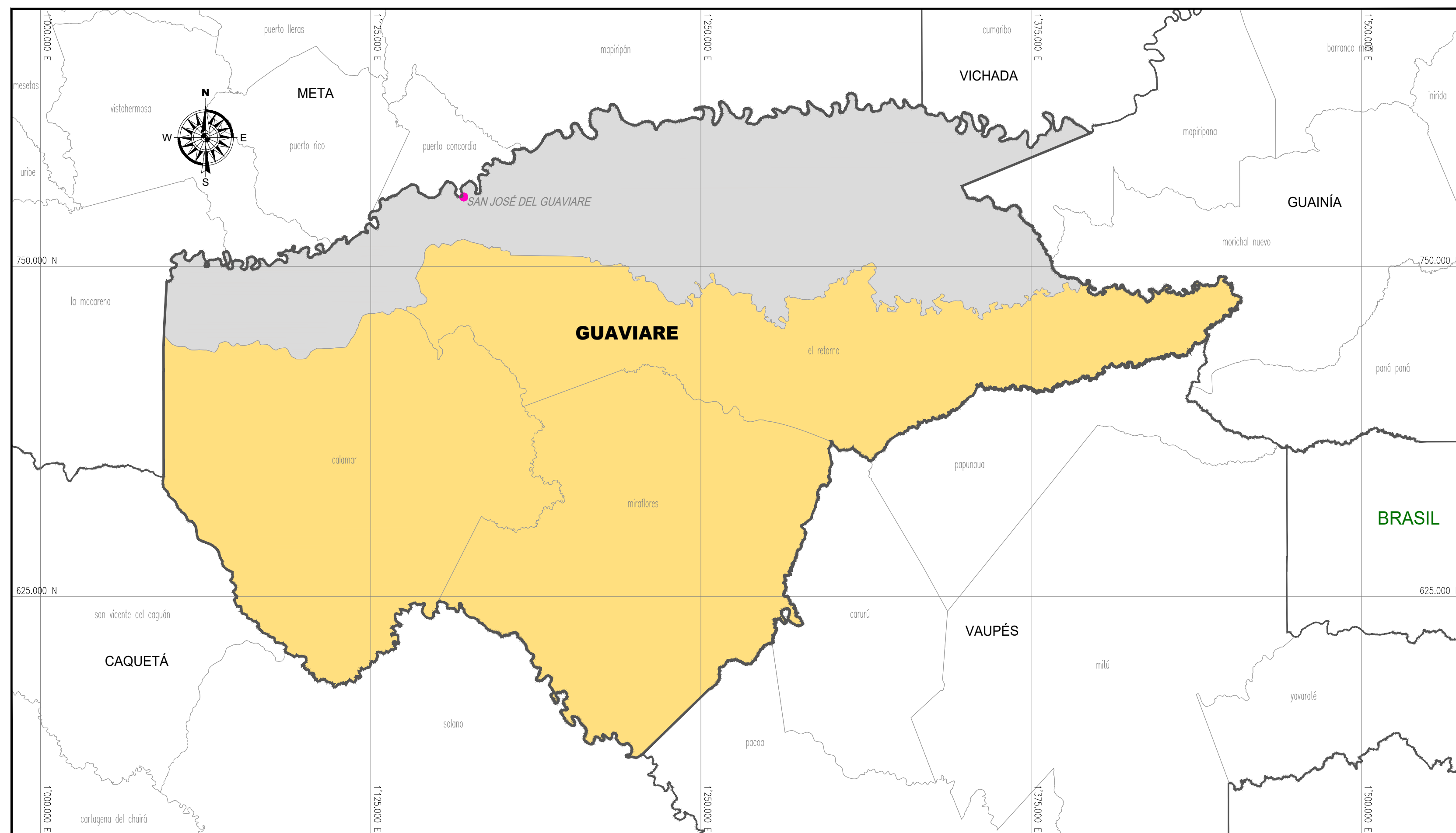


**DEPARTAMENTO DEL GUAIVARE**  
Sin Escala



**CABECERA MUNICIPIAL DE SAN JOSÉ DEL GUAIVARE**  
Escala 1:20.000

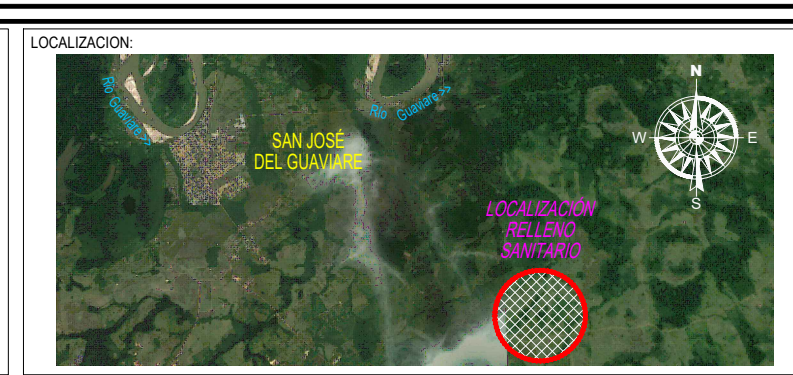
- CONVENCIONES**
- CURVA DE NIVEL
  - RIO
  - DRENAJE
  - LAGUNA
  - VIA
  - CAMINO
  - LIMITE MUNICIPAL
  - ZONA URBANA



**MUNICIPIO DE SAN JOSÉ DEL GUAIVARE**  
Escala 1:1'250.00

CONSORCIO ESTUDIOS AMBIENTALES  
NIT No. 900.487.879-1  
REPRESENTANTE LEGAL O PROPIETARIO:   
TOPOGRAFIA:   
Nombre: JUAN LEONARDO RIVERA DUCOS  
C.C. 90.900.487.879-1  
Nombre: FABIO GONZALO FERNANDEZ MARTINEZ  
L.P. No. 01-12437

**SUPERVISOR**  
  
GOBERNACIÓN DEL DEPARTAMENTO DEL GUAIVARE  
PLAN DEPARTAMENTAL DEL AGUA.  
Nombre: Ing. CARLOS CONTENTO RUBESCAN  
MATRÍCULA PROFESIONAL: 25249-09168 CND  
CARGO: SUPERVISOR



PUNTO DE AMARRA GAG

MODIFICACIONES			
FECHA	MODIFICACION	NOMBRE ING. RESPONSABLE	FIRMA

CONTRATO DE CONSULTORÍA N° 787 DEL 30/12/2011  
OBJETO DEL CONTRATO: ELABORACIÓN DE LOS ESTUDIOS Y DISEÑOS PARA EL RELLENO SANITARIO DE SAN JOSÉ DEL GUAIVARE.

**LOCALIZACIÓN GENERAL DEL MUNICIPIO**  
FECHA: Marzo de 2020  
ESCALA: INDICADAS

PROYECTO No. 001  
NOMBRE DEL ARCHIVO: Plano Localización General RS\_SJG.dwg  
MAPA No. 17