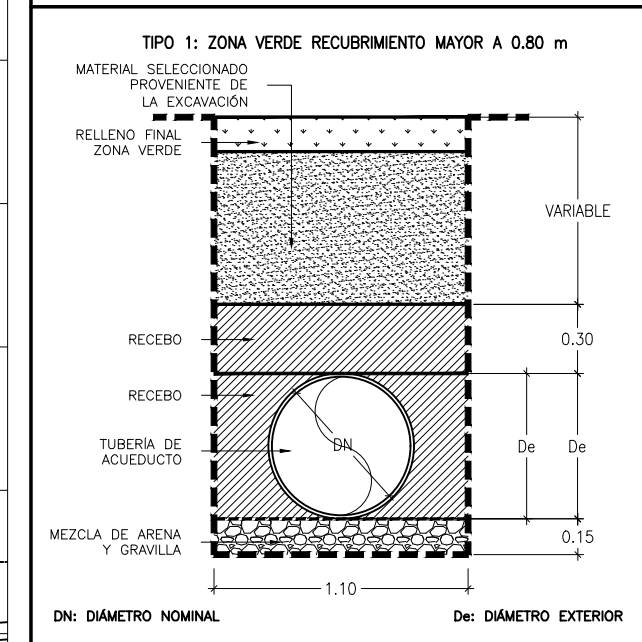
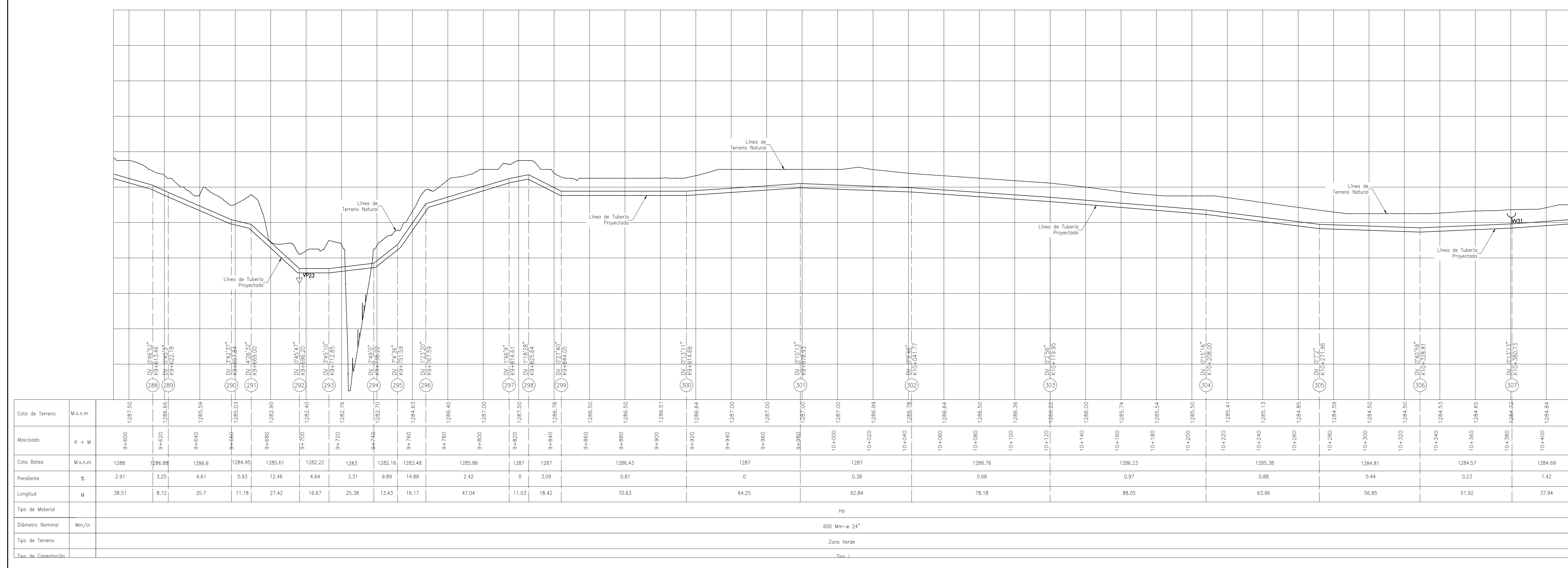
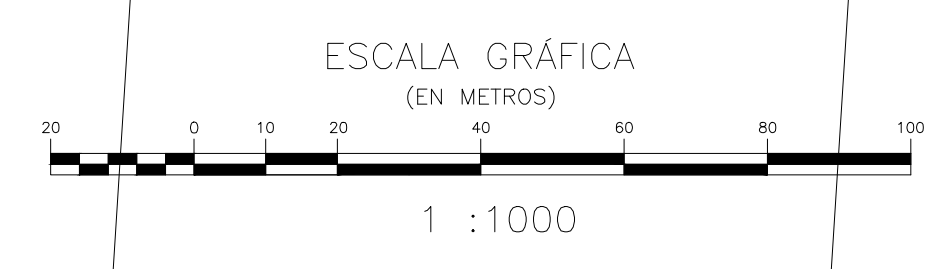


**CONVENCIONES**

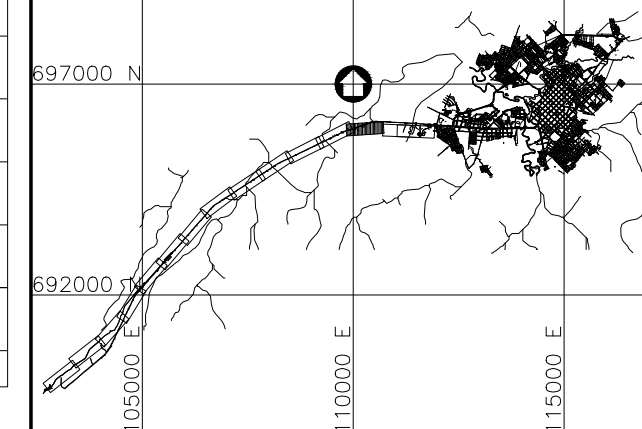
- Línea Existente
- - - Línea Projectada
- ⌊ Cámara de Quiebre
- ∩ Válvula de Ventosa Projectada
- ∩ Válvula de Purga Projectada
- ⊗ Cerramiento en Cerca
- Línea de Paramento (manzana)
- - - Vías Públicas en Asfalto
- - - Vías Públicas en Concreto
- - - Vías Públicas en Tierra
- Placa de Amarrar
- ⊗ Arbol o Vegetación
- ∩ Borde Quebrado o Río
- ⊗ Norte Magnético (gpc)
- ⊗ Deflexión Horizontal (dh)
- ⊗ Deflexión Vertical (dv)
- ⊗ Abscisado

- NOTAS GENERALES:**
- Las coordenadas y las calas del proyecto, corresponden al sistema de referencia MAGNA SIRGAS DEL IGAC, y el sistema de proyección utilizado es MAGNA COLOMBIA GESTE.
  - El levantamiento topográfico se realizó en Abril de 2013.
  - Las dimensiones están dadas en metros con excepción donde se indique otra unidad.
  - Este plano corresponde a la Línea de Aducción del municipio de Pitalito, Departamento de Huila.
  - Para el presente proyecto se realizaron 2 placas de amarrar para la georreferenciación la cual se indica en este plano y se identifican como GPS-PIT-1 y PT-41551001.
  - La red recomendada corresponde a las nuevas Urbanizaciones que contemplan el Plan Parcial (Zonas de Expansión) del municipio; sin embargo su disposición depende de la organización final de las manzanas.
  - Este plano fue elaborado en medio magnético, no puede ser alterado físicamente y si se requiere de algún cambio, este debe ser previamente comunicado al consultor. El consultor no se hace responsable de los cambios que se realicen.
  - Los polígonos que no contengan identificación especial de uso corresponden a viviendas.
  - El abscisado de las deflexiones horizontales (DH) corresponde a la distancia horizontal y el abscisado de las deflexiones verticales (DV) representa la distancia inclinada en el presente plano.
  - Todos las deflexiones mostradas en planta son deflexiones horizontales y todas las deflexiones mostradas en el perfil son deflexiones verticales.
  - La descripción de de los D.H y D.V junto con el detalle de accesorios se encuentra en el plano HUI-PIT-DIS-ACU-LA-17.



**CIMENTACIÓN TIPO I**  
ESCALA 1 : 30

**LOCALIZACIÓN GENERAL**  
ESCALA 1:170000



**Consorcio Aguas del Huila**  
CONTRATO 212 DE 2012  
COORDINADOR TÉCNICO: Nombre: Ing. José Vargas Mendoza M.P. No. 13202-09648 BLV  
REPRESENTANTE LEGAL O PROPIETARIO: Nombre: Ing. José Vargas Mendoza M.P. No. 13202-09648 BLV

**CONSORCIO INTERVENTORIA AGUAS DEL HUILA**  
CONTRATO 065 DE 2013  
REVISIÓN Y APROBACIÓN  
DIRECTOR INTERVENTORIA: Nombre: Ing. Mercedes María Rodríguez M.P. No. 25302-8015 CND

**AGUAS DEL HUILA S.A. E.S.P.**  
LOCALIZACIÓN REGIONAL: ESCALA 1 : 500000  
PLACAS DE AMARRE: GPS-PIT-1 NORTE: 696305.42 ESTE: 1112599.31 COTA: 1277.02 PT-41551001 NORTE: 696381.36 ESTE: 1112747.45 COTA: 1276.88 MAGNA-SIRGAS

AGUAS DEL HUILA S.A. E.S.P.  
V.lli. Jaime Augusto Muñoz Supervisor AGUAS DEL HUILA S.A. E.S.P.

OBSERVACIONES		
FECHA	MODIFICACIÓN	RESPONSABLE

**AGUAS DEL HUILA S.A. E.S.P.**  
SUBGERENCIA TÉCNICA Y OPERATIVA  
PLANO DEFINITIVO DISEÑO DE ACUEDUCTO - FASE II

OBJETO: ELABORACIÓN DE ESTUDIOS Y DISEÑOS DE LOS SISTEMAS DE AGUA POTABLE Y ALCANTARILLADO DE LAS ZONAS URBANAS QUE FUEREN NECESARIOS DEL MUNICIPIO DE PITALITO, DEPARTAMENTO DEL HUILA.  
CONTIENE: PLANTA PERFIL LINEA DE ADUCCION K9+600.00-K10+400.00  
ESCALA: H= 1:1000 V = 1:100  
NOMBRE DEL ARCHIVO: HUI-PIT-DIS-ACU-LA-01-15.dwg

MUNICIPIO: PITALITO  
CÓDIGO: HUI-PIT-DIS-ACU-LA-13  
FECHA: OCTUBRE DE 2016  
PLANO No. 49 DE 58