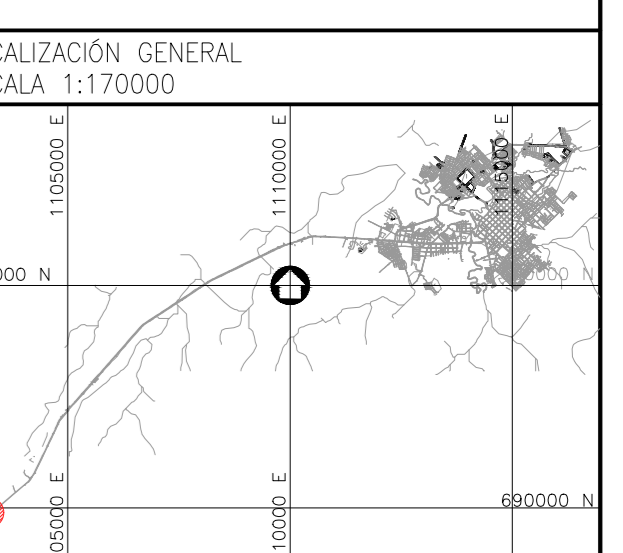
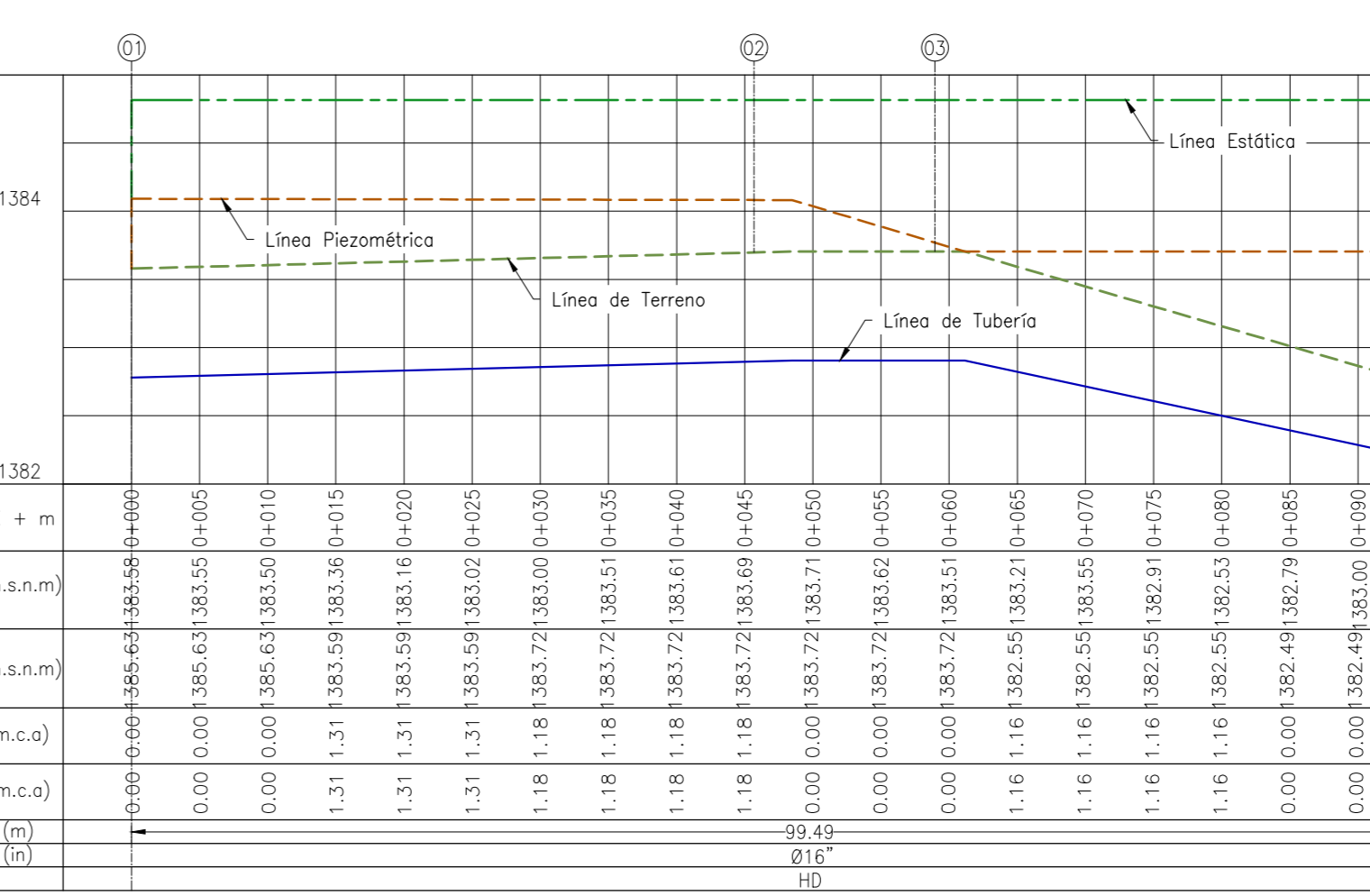
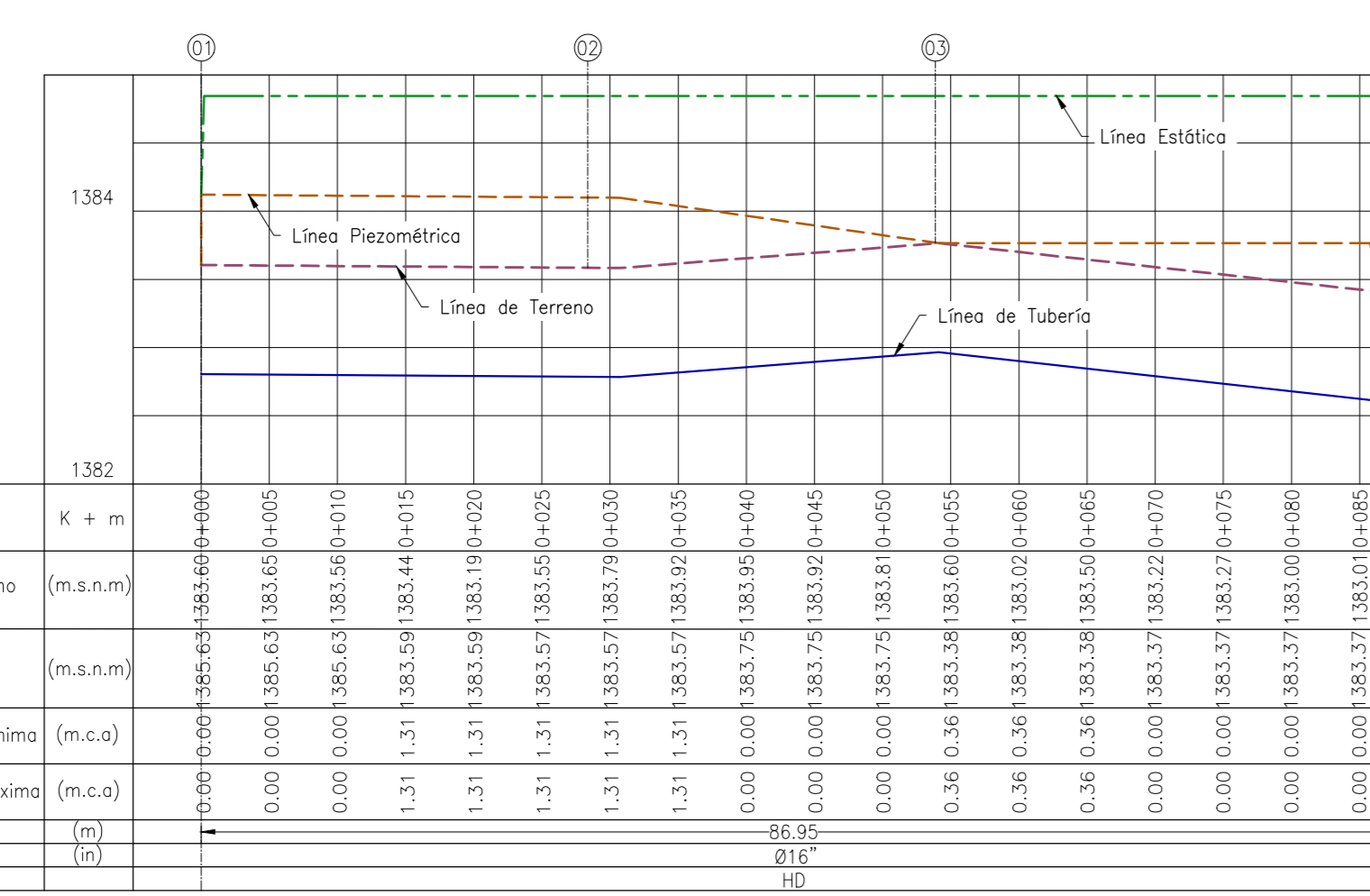
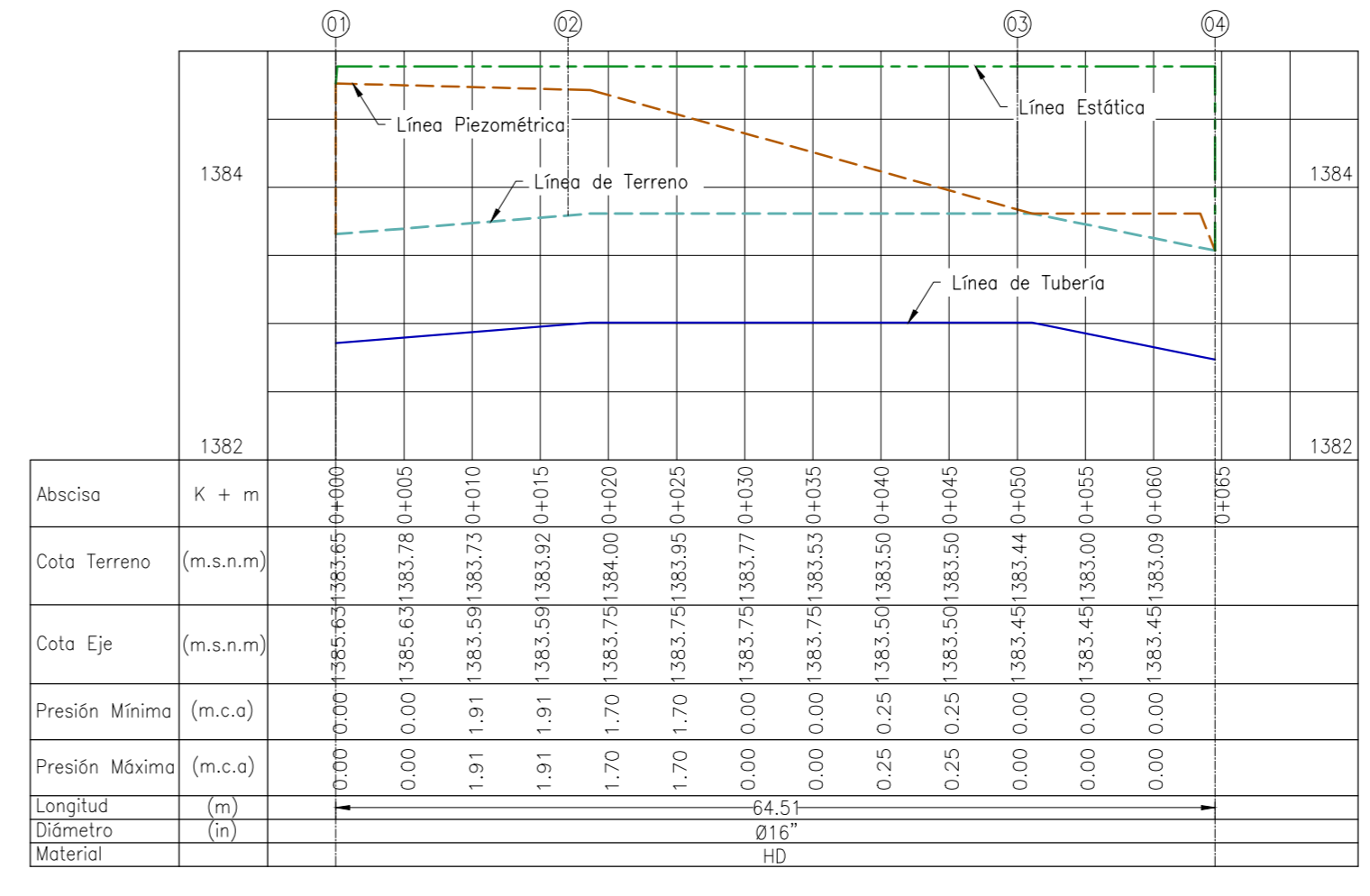
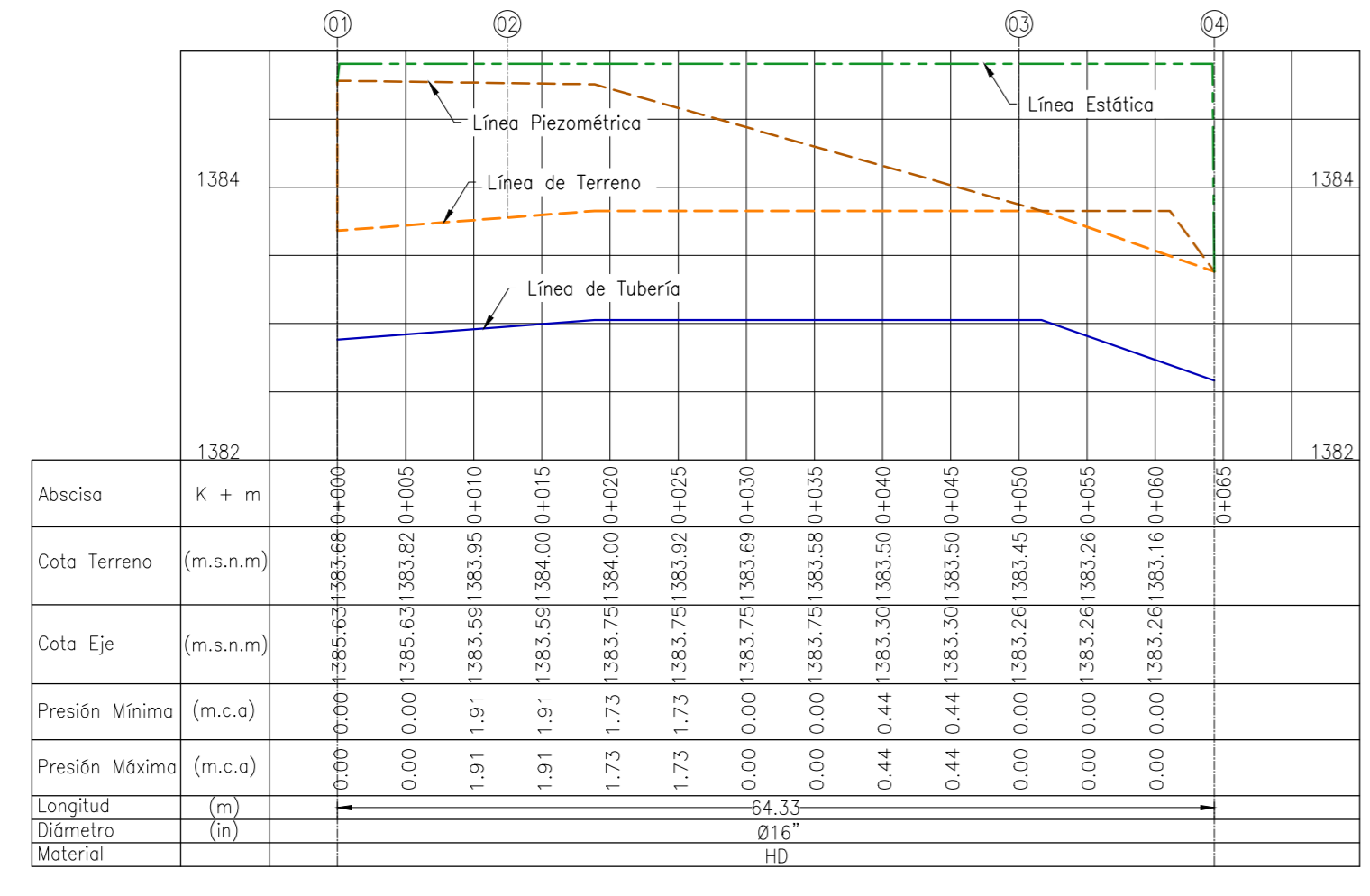


- CONVENCIONES**
- Linea Tubería Existente Ø16"
 - Linea Tubería a Optimizar Ø16"
 - Linea Tubería Projectada Ø10"
 - Linea Tubería Projectada Ø24"
 - Linea de Perfil Desarenador Projectado
 - Linea de Perfil Desarenador Existente 1
 - Linea de Perfil Desarenador Existente 2
 - Linea de Perfil Desarenador Existente 3
 - Linea de Tubería
 - Linea Piezométrica
 - Linea Estática
 - Humedal
 - Cerromiento Projectado
 - Cerromiento Existente
 - Linea De Parametro (manzana)
 - Vias Públicas En Asfalto
 - Vias Públicas En Concreto
 - Vias Públicas En Tierra
 - Borde Quebrado O Rio
 - Norte Magnética (gac)
 - Registro Fotográfico

- NOTAS GENERALES:**
- Las coordenadas y las cotas del proyecto, corresponden al sistema de referencia MAGNA SIRGAS DEL IGAC, y el sistema de proyección utilizado es MAGNA COLOMBIA OESTE.
 - El levantamiento topográfico se realizó en Abril de 2013.
 - Las dimensiones están dadas en metros con excepción donde se indique otra unidad.
 - El presente plano corresponde al plano de implantación del desarenador proyectado del municipio de Pitalito, Departamento de Huila.
 - Para el presente proyecto se realizaron 2 placas de amare para la georreferenciación la cual se indica en este plano y se identifican como GPS-PT-1 y PT-41551001.
 - La red recomendada corresponde a las nuevas urbanizaciones que contempla el Plan Parcial (Zonas de Expansión) del municipio, sin embargo su disposición depende de la organización final de las manzanas.
 - Este plano fue elaborado en medio magnético, no puede ser alterado físicamente y si se requiere de algún cambio, este debe ser previamente comunicado al consultor. El consultor no se hace responsable de los cambios que se realicen.
 - Los polígonos que no contengan identificación especial de uso corresponden a viviendas.

PERFILES DESARENADORES

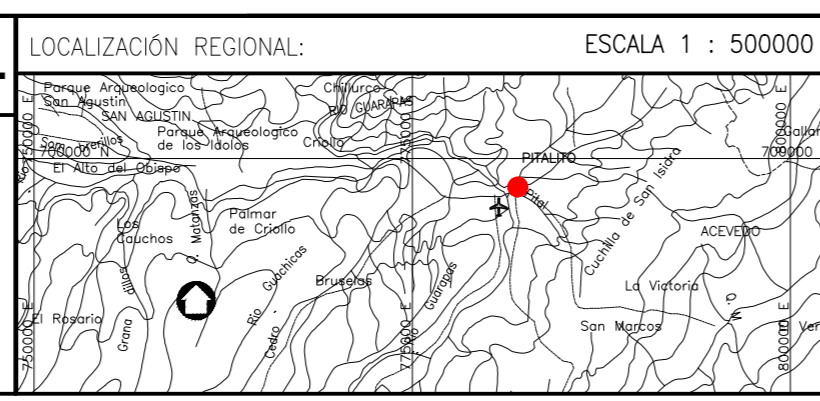
1	Camara Reguladora de Caudal 1
2	Inicio Desarenador
3	Fin Desarenador
4	Camara Reguladora de Caudal 2



Consorcio Aguas del Huila
 CONTRATO 212 DE 2012
 COORDINADOR TÉCNICO: Ingrid María Velasco Méndez
 REPRESENTANTE LEGAL: Ingrid María Velasco Méndez
 O PROPIETARIO: Ingrid María Velasco Méndez

CONSORCIO INTERVENORIA AGUAS DEL HUILA
 CONTRATO 685 DE 2013
 REVISIÓN Y APROBACIÓN
 DIRECTOR INTERVENORIA: Ingrid María Velasco Méndez

AGUAS DEL HUILA S.A. E.S.P.
 LOCALIZACIÓN REGIONAL: ESCALA 1 : 500000
 Yo So: Jaime Augusto Muñoz
 AGUAS DEL HUILA S.A. E.S.P.



PLACAS DE AMARRE
 GPS-PT-1
 NORTE: 696308.42
 ESTE: 1112599.31
 COTA: 1277.02
 PT-41551001
 NORTE: 696381.36
 ESTE: 1112741.45
 COTA: 1276.86
 MAGNA-SIRGAS

OBSERVACIONES

FECHA	MODIFICACIÓN	RESPONSABLE

AGUAS DEL HUILA S.A. E.S.P.
 SUBGERENCIA TÉCNICA Y OPERATIVA
 PLANO DE DISEÑO DEFINITIVO DE ACUEDUCTO FASE II

OBJETO: ELABORACIÓN DE ESTUDIOS Y DISEÑOS DE LOS SISTEMAS DE AGUA POTABLE Y ALCANTARILLADO DE LAS ZONAS URBANAS QUE FUEREN NECESARIOS DEL MUNICIPIO DE PITALITO, DEPARTAMENTO DEL HUILA.
 CONTENIENE: PLANTA GENERAL IMPLANTACIÓN DEL DESARENADOR PROYECTADO
 ESCALA: INDICADAS
 NOMBRE DEL ARCHIVO: HUI-PIT-DIS-ACU-IMP-01-01.dwg

MUNICIPIO: PITALITO
 CODIGO: HUI-PIT-DIS-ACU-IMP-01
 FECHA: OCTUBRE DE 2016
 PLANO No. 17 DE 58