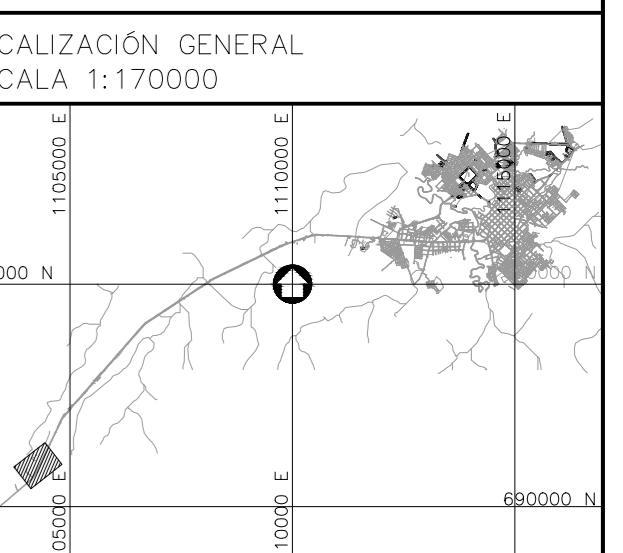
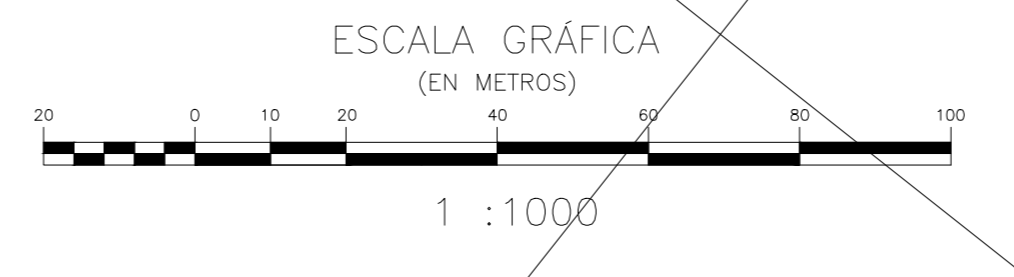


- CONVENCIONES**
- ▲ Deltas Topográficos
 - Pozo Existente
 - ⊗ Árbol O Vegetación
 - ⊕ Poste De Energía
 - PE Sumidero De Aguas Lluvias
 - Cerramiento En Cerca
 - ~ Curva De Nivel Del Terreno
 - Línea De Paramento (manzana)
 - Vías Públicas En Asfalto
 - Vías Públicas En Concreto
 - Vías Públicas En Tierra
 - ⊙ Norte Magnético (igac)
 - Borde De Quebrada O Río
 - ⊕ Poste De Teléfono

- NOTAS GENERALES:**
- Las coordenadas y los cotas del proyecto, corresponden al sistema de referencia MAGNA SIRGAS DEL IAGC, y el sistema de proyección utilizado es MAGNA COLOMBIA OESTE.
 - El levantamiento topográfico se realizó en Abril de 2013.
 - Las dimensiones están dadas en metros con excepción donde se indique otra unidad.
 - El presente plano corresponde a el levantamiento topográfico de la ubicación del municipio de Pitalito, Departamento de Huila.
 - Para el presente proyecto se realizaron 2 placas de amarre para la georreferenciación la cual se indica en este plano y se identifican como GPS-PIT-1 y PT-41551001.
 - La red recomendada corresponde a las manzanas Urbanizaciones que conforma el Plan Parcelal (Zonas de Expansión) del municipio; sin embargo su disposición depende de la organización final de las manzanas.
 - Este plano fue elaborado en medio magnético, no puede ser alterado físicamente y si se requiere de algún cambio, este debe ser previamente comunicado al consultor. El consultor no se hace responsable de los cambios que se realicen.
 - Los polígonos que no contengan identificación especial de uso corresponden a viviendas.

CUADRO DE COORDENADAS DELTAS

DELTA	COORD. NORTE(m)	COORD. ESTE(m)	COTA (m.s.n.m)
D-5519	691156.90	1104415.43	1369.71
D-5851	691156.46	1104265.70	1368.20
D-5961	691067.51	1104207.11	1370.74
D-5993	691061.15	1104127.34	1369.27
D-6043	690973.90	1104024.08	1358.07
D-6124	690877.39	1103974.04	1368.36
D-6129	690845.52	1103909.14	1362.39
D-6160	690778.08	1103818.75	1363.14



Consortio Aguas del Huila
CONTRATO 212 DE 2012

COORDINADOR TÉCNICO:
Nombre: Ing. José Velázquez Méndez
M.P. No: 13202-096488 BLV

REPRESENTANTE LEGAL O PROPIETARIO:
Nombre: Ing. José Velázquez Méndez
M.P. No: 13202-096488 BLV

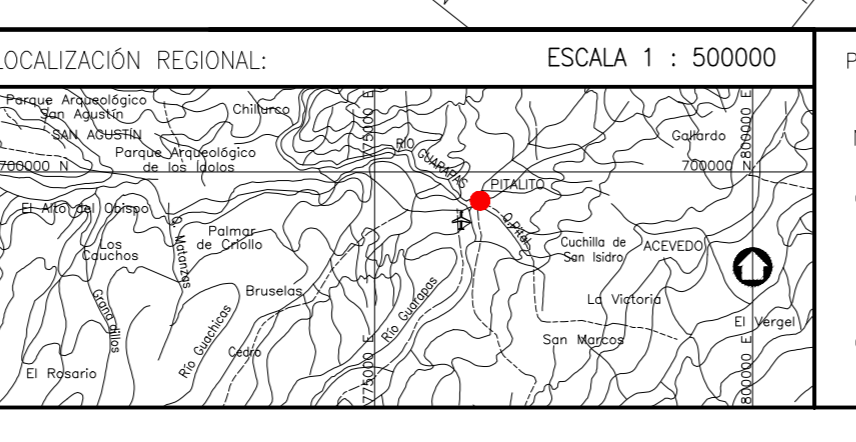
CONSORCIO INTERVENTORÍA AGUAS DEL HUILA
CONTRATO 085 DE 2013

REVISIÓN Y APROBACIÓN

DIRECTOR INTERVENTORIAL:
Nombre: Ing. Mercedes Martín Bohórquez
M.P. No: 25320-80310 CND

AGUAS DEL HUILA S.A. E.S.P.

Yo, Sr. Jhonairo Trujillo Perdomo
Gerente General
AGUAS DEL HUILA S.A. E.S.P.



PLACAS DE AMARRE
GPS-PIT-1
NORTE: 696305.42
ESTE: 1112599.31
COTA: 1277.02
PT-41551001
NORTE: 696381.36
ESTE: 1112741.45
COTA: 1276.88
MAGNA-SIRGAS

FECHA	OBSERVACIONES	
	MODIFICACIÓN	RESPONSABLE

AGUAS DEL HUILA S.A. E.S.P.
SUBGERENCIA TÉCNICA Y OPERATIVA

LEVANTAMIENTO TOPOGRÁFICO

OBJETO: ELABORACIÓN DE ESTUDIOS Y DISEÑOS DE LOS SISTEMAS DE AGUA POTABLE Y ALCANTARILLADO DE LAS ZONAS URBANAS QUE FUEREN NECESARIOS DEL MUNICIPIO DE PITALITO, DEPARTAMENTO DEL HUILA.

CONTIENE: **TOPOGRAFÍA GENERAL DEL MUNICIPIO DE PITALITO FASE II**

ESCALA: 1 : 1000

NOMBRE DEL ARCHIVO: HUI-PIT-ACU-TOP-01-08.dwg

MUNICIPIO: **PITALITO**

CODIGO: HUI-PIT-ACU-TOP-02

FECHA: OCTUBRE DE 2016

PLANO No. **04 DE 58**