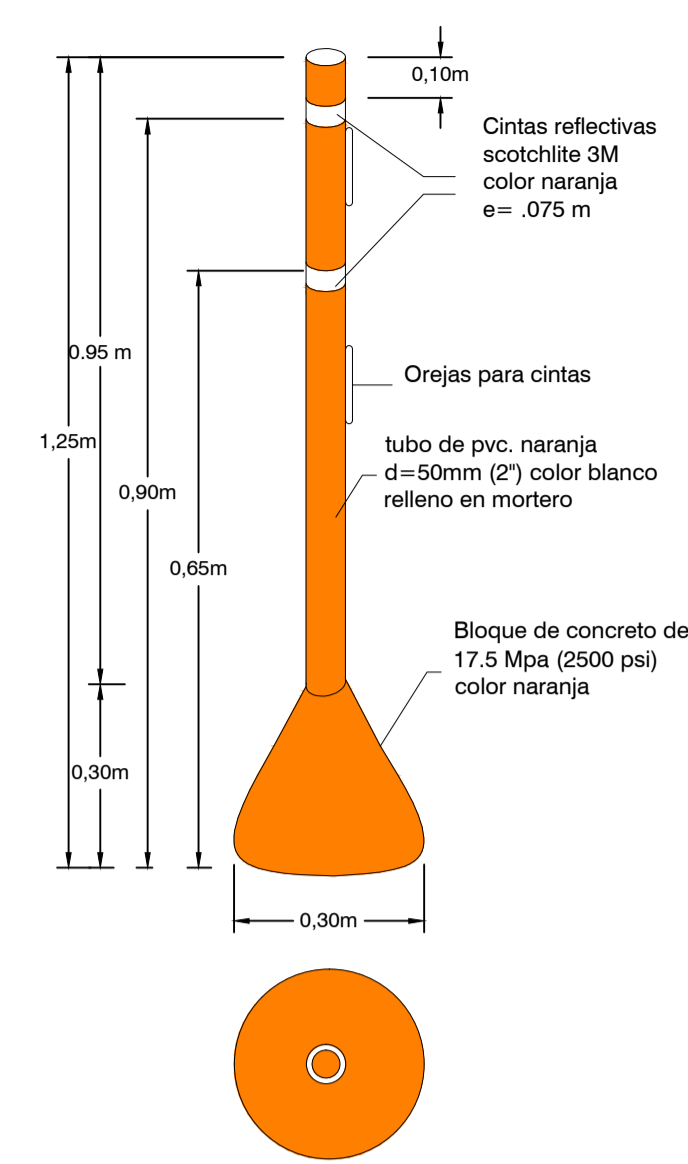
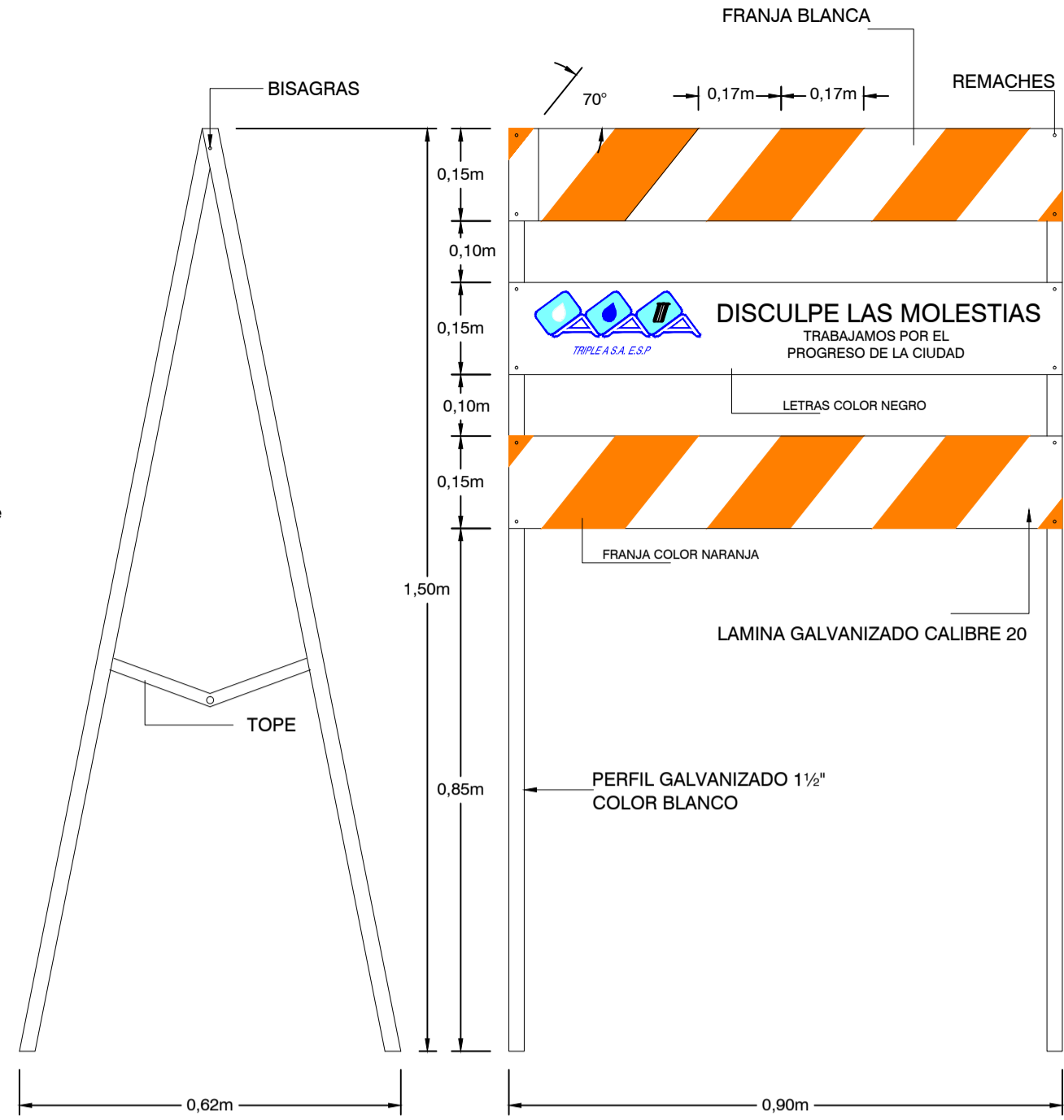


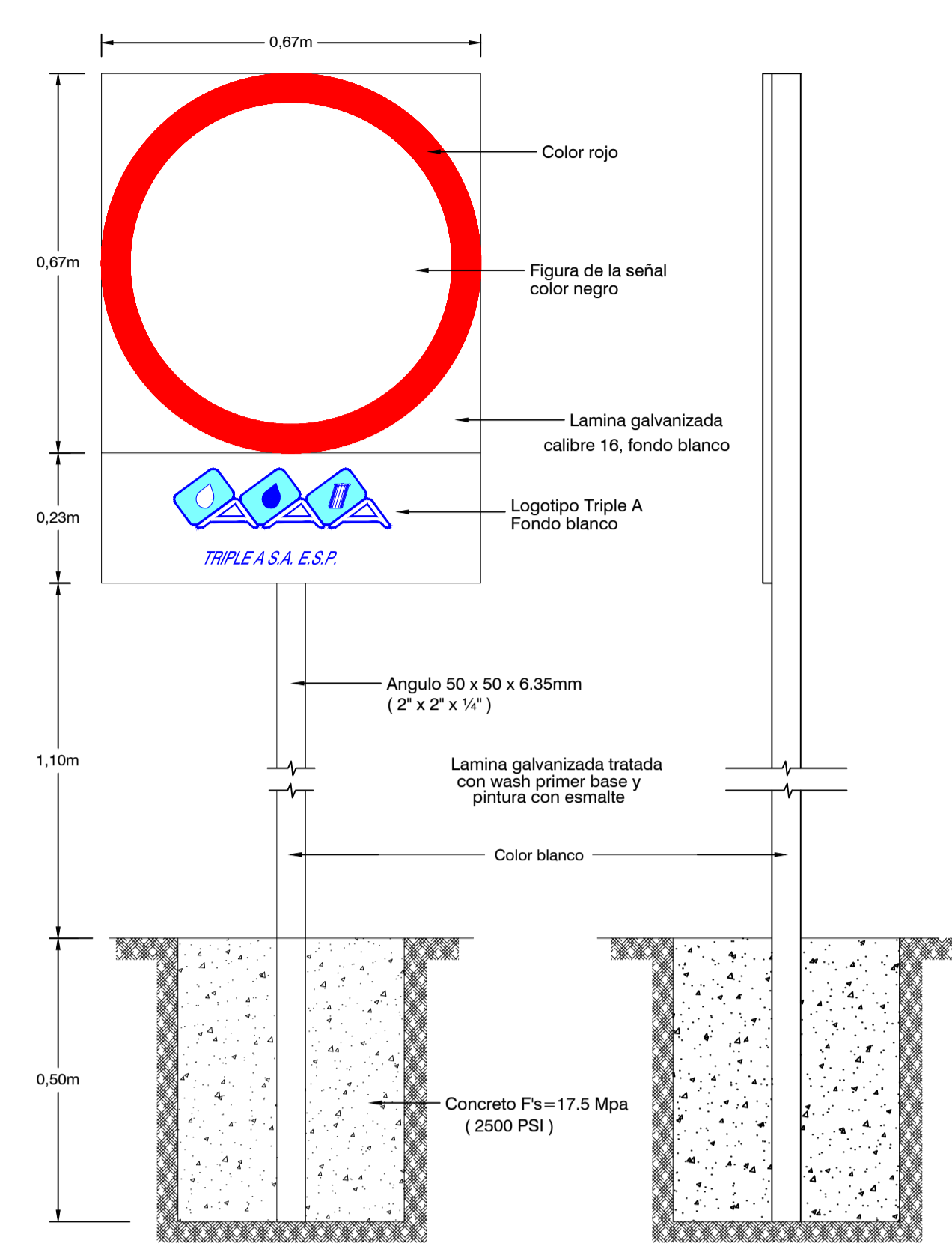
SOPORTE PARA CINTA DEMARCADORA BASE RECTANGULAR



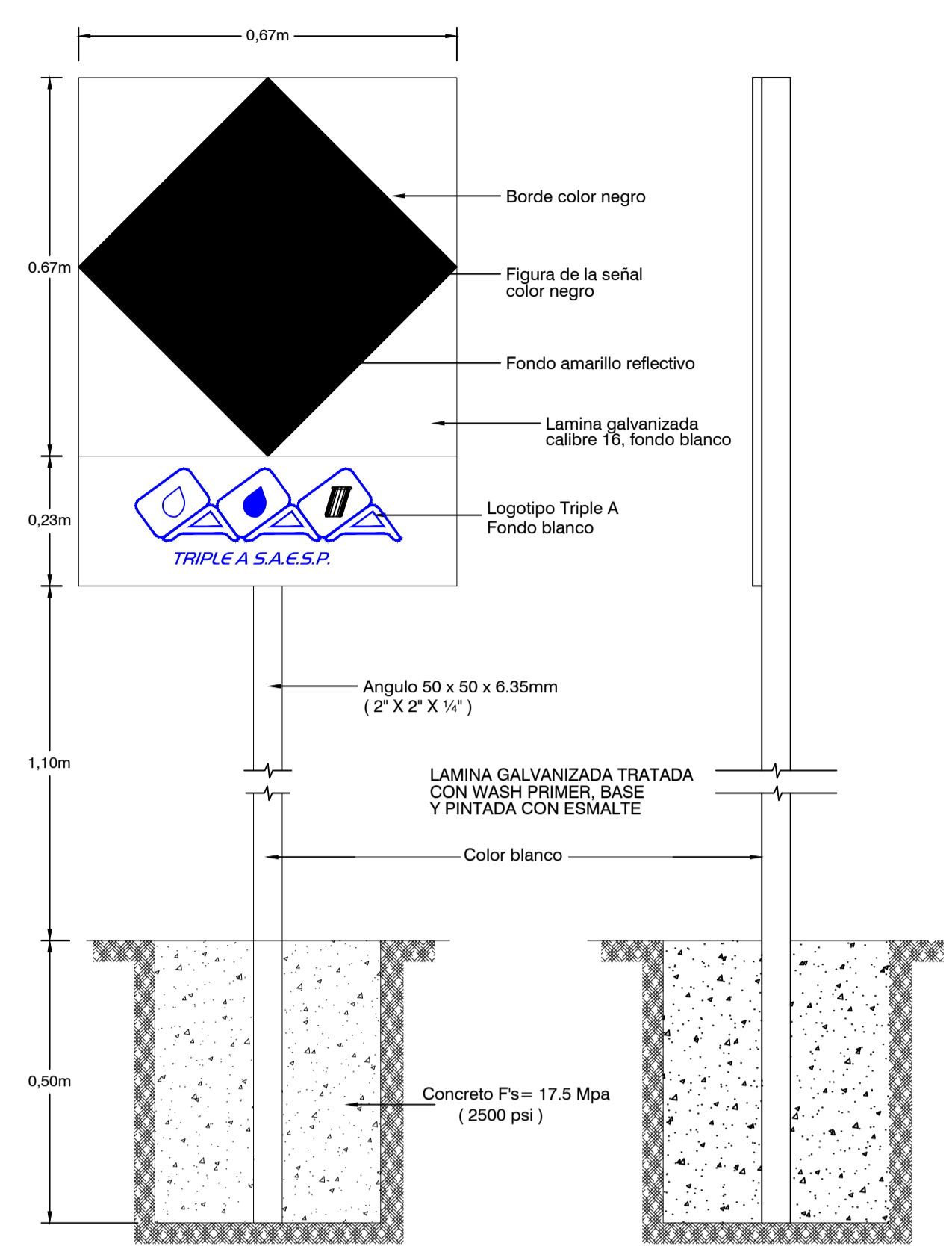
SOPORTE PARA CINTA DEMARCADORA BASE TRONCOCONICA ESQUEMA No.1



VALLA MÓVIL TIPO 1 - PLEGABLE VISTA FRONTAL Y LATERAL ESQUEMA No.4



AVISO PREVENTIVO FIJO ESQUEMA No.8



AVISO PREVENTIVO FIJO ESQUEMA No.9

SEÑALES	NUMERO	DESCRIPCION
	SP-08	CURVA Y CONTRACURVA PRONUNCIADAS (DZG.-IZDZ.)
	SP-10	CURVA Y CONTRACURVA PRONUNCIADAS (DZG.-DER.)
	SP-30	REDUCCION DE CALZADA IZQUIERDA
	SP-31	REDUCCION DE CALZADA DERECHA
	SP-40	FLECHA DIRECCIONAL
	SP-60	PELIGRO NO ESPECIFICADO
	SPO-01	TRABAJOS EN LA VIA
	SPO-02	MAQUINARIA EN LA VIA
	SPO-03	BANDERERO

SEÑALES PREVENTIVAS FIJAS ESQUEMA No.10

SEÑALES	NUMERO	DESCRIPCION
	SR-01	VIA CERRADA
	SR-02	DESVI0
	SR-03	UNO A UNO
	SR-11	DOBLE VIA
	SR-30	VELOCIDAD MAXIMA
	SR-01	PARE
	SR-04	NO PASE
	SR-26	PROHIBIDO ADELANTAR

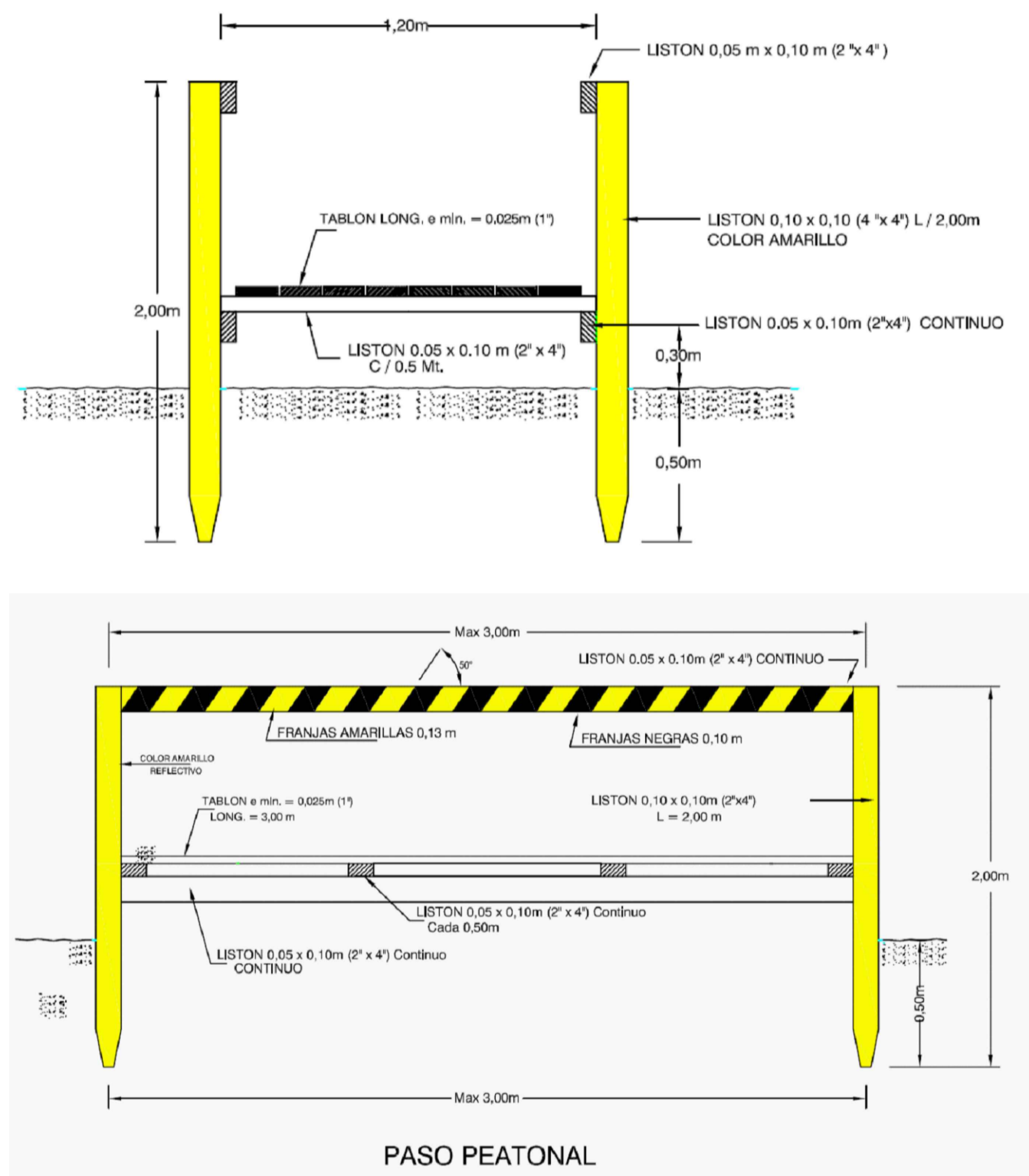
SEÑALES REGLAMENTARIAS FIJAS ESQUEMA No.11

SEÑALES	NUMERO	DESCRIPCION
	SR-01	PARE
	SR-04	NO PASE
	SR-26	PROHIBIDO ADELANTAR

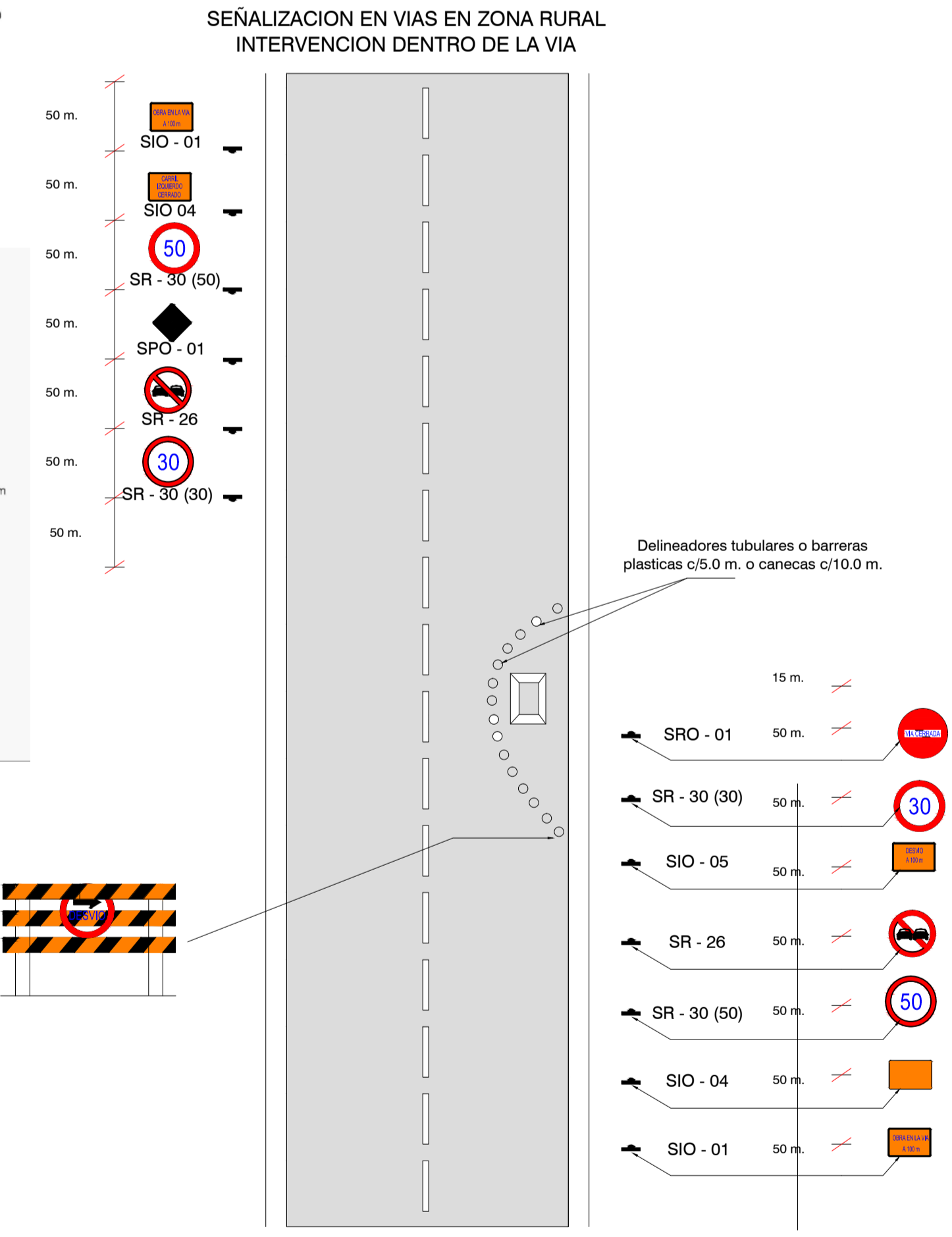
SEÑALES REGLAMENTARIAS FIJAS ESQUEMA No.12

SEÑALES	NUMERO	DESCRIPCION
	SIO-01	AFIRMACION A OBRA EN LA VIA
	SIO-02	INFORMACION DE INICIO DE OBRA
	SIO-03	INFORMACION DE FIN DE OBRA
	SIO-04	CARRIL CERRADO (DERECHO-CENTRO-IZQUIERDO)
	SIO-05	DESVI0 A 10m
	SIO-06	DESCRIPCION DE GIROS

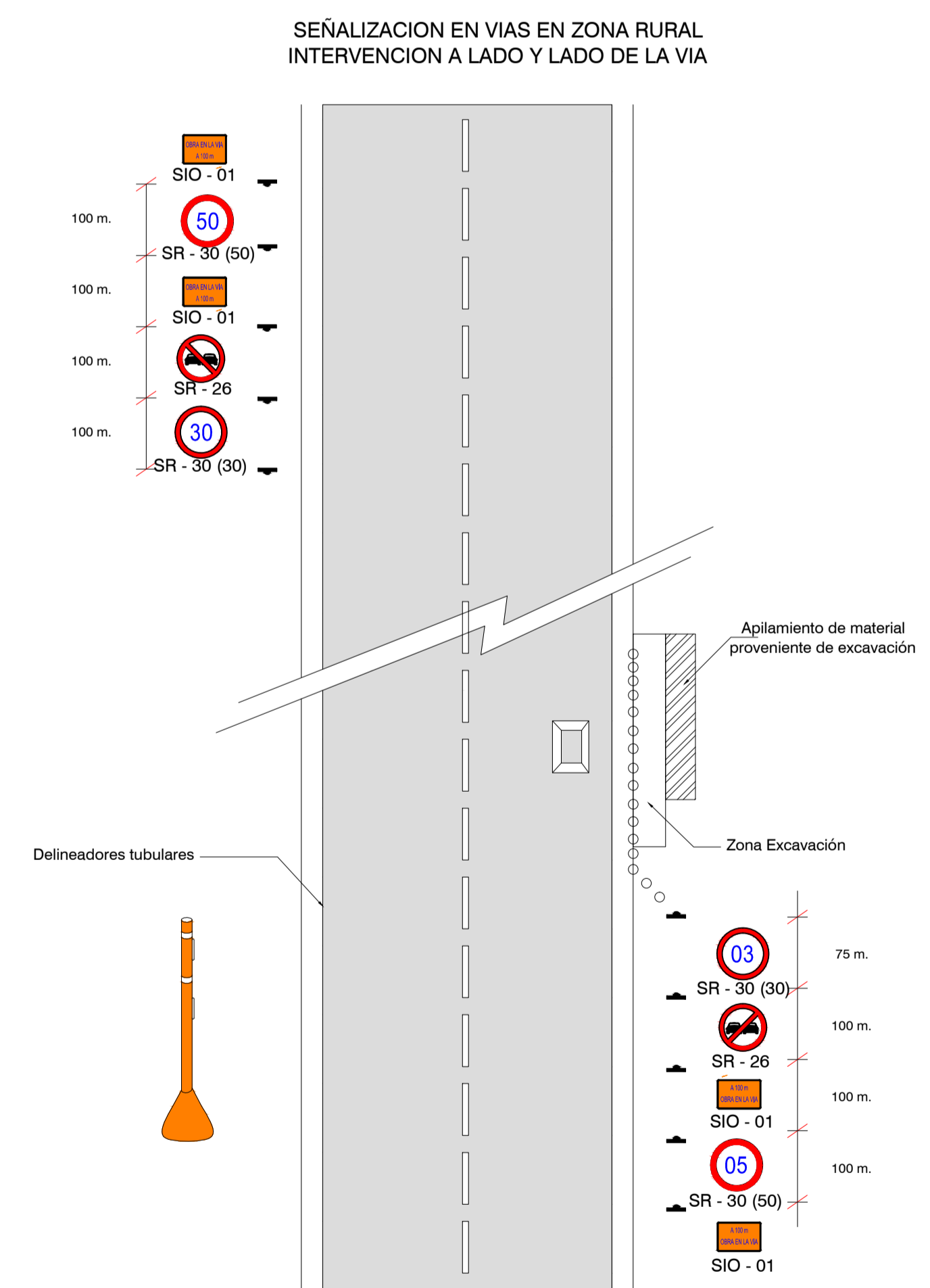
SEÑALES INFORMATIVAS FIJAS ESQUEMA No.13



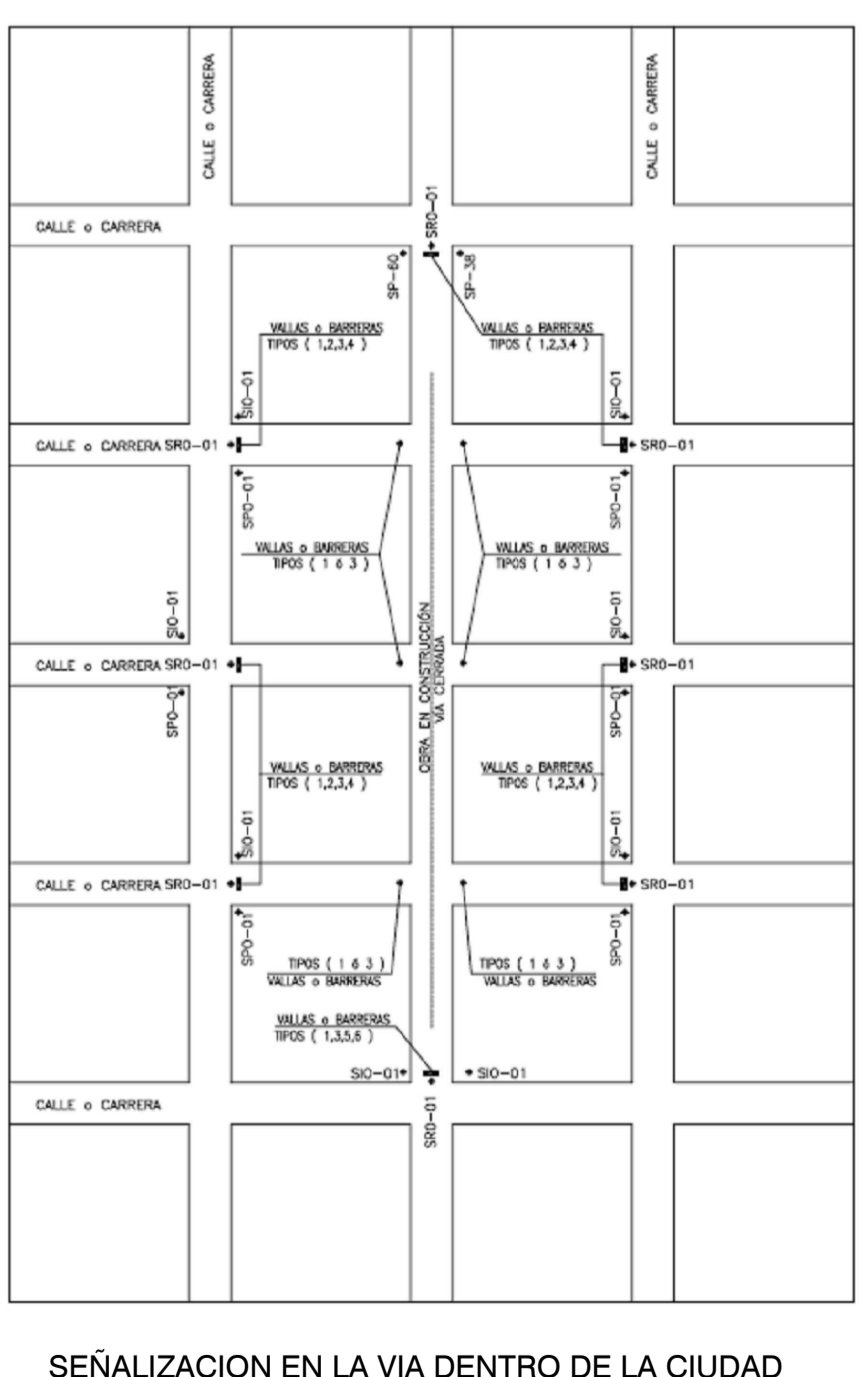
PASO PEATONAL ESQUEMA No.29



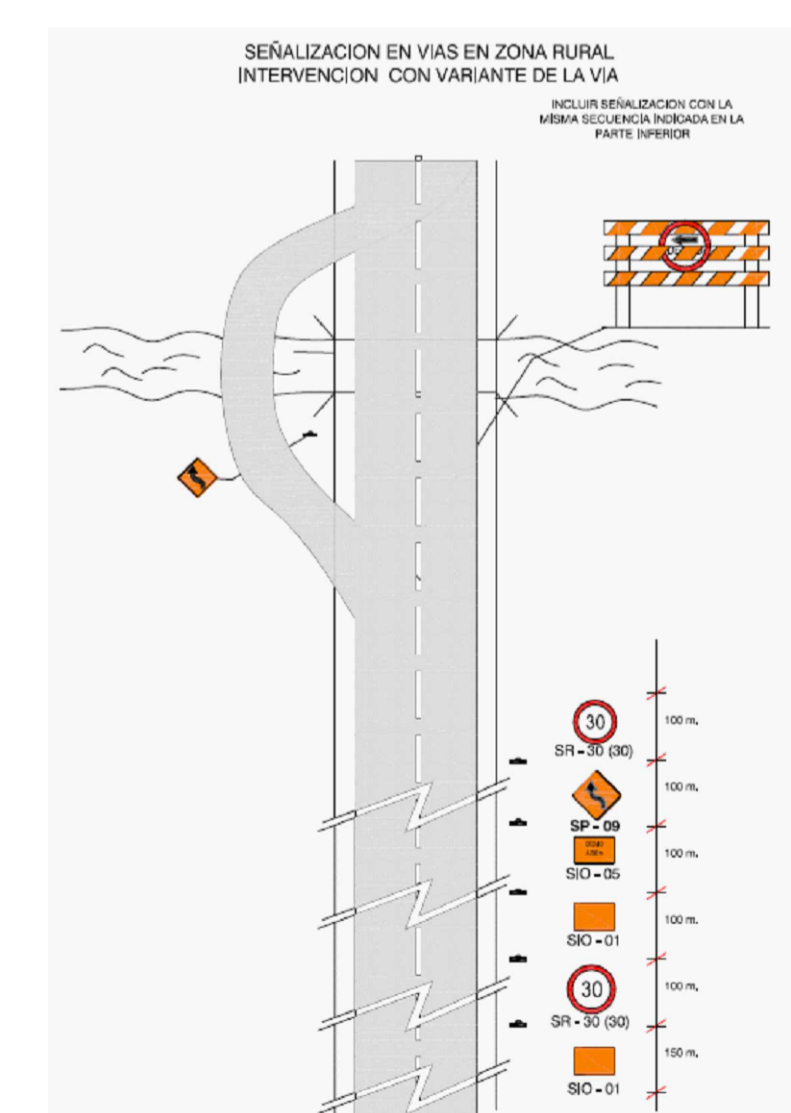
SEÑALIZACION EN VIAS EN ZONA RURAL ESQUEMA No.15



SEÑALIZACION EN VIAS EN ZONA RURAL INTERVENCIÓN LADO Y LADO DE LA VIA ESQUEMA No.16



SEÑALIZACION EN LA VIA DENTRO DE LA CIUDAD ESQUEMA No.14



ESQUEMA No.17