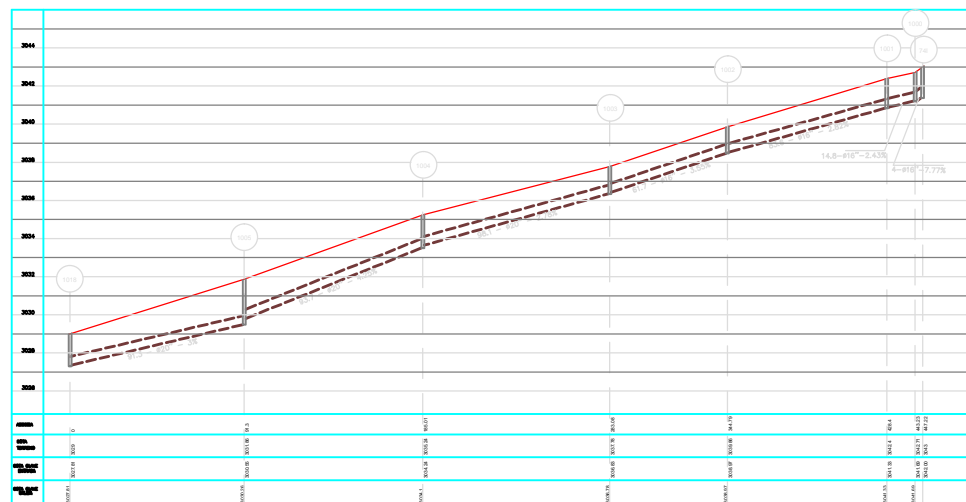
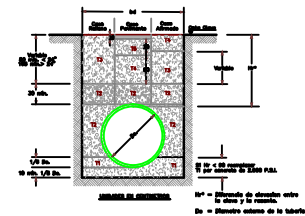
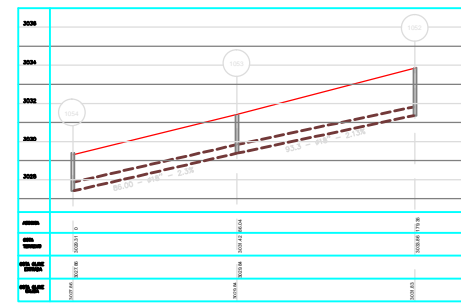


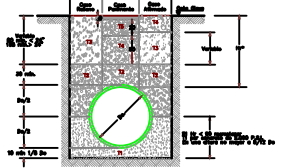
ESC. VERT. 1 : 1000
HORIZ. 1 : 1000



ESC. VERT. 1 : 1000
HORIZ. 1 : 1000



FACTOR DE CARGA 1.5
Eje



FACTOR DE CARGA 1.9
Eje

T1 : Arena lavado o grava.
T2 : Recibo.
T3 : Materiales provenientes de la excavación.
T4 : Materiales producto de trituración primario o secundario.
T5 : Material triturado o masivo de varios materiales.
Verse descripción granulométrica de los materiales en el capítulo de rellenos de los especificaciones técnicas.



ALCALDIA MUNICIPAL
MUNICIPIO DE AQUITANIA - BOYACA

PROYECTO
CONSTRUCCION ALCANTARILLADO
PLUVIA DEL MUNICIPIO DE AQUITANIA
FASE II - BOYACA

FELIPE ABSALON CARDOZO MONTAÑA
ALCALDE MUNICIPIO DE AQUITANIA

SUPERVISOR:

LEONOR ESTHER PAREDES PERDOMO
SECRETARIA DE PLANEACION

DISEÑADOR:

JAHIR N AYALA GOMEZ
PP 1503184019 BYC

OBSERVACIONES GENERALES:
- Las coordenadas de puntos según UTM, están en el sistema
- La construcción de construcciones se realiza con el software
- Los niveles de implantación que se muestran en el plano están dados
en metros, a no ser que se especifique otra unidad.
- Diámetros de tuberías expresados en Pulgadas.

CONTIENE:
LEVANTAMIENTO TOPOGRAFICO
PLANTA

FECHA: ABRIL 2016
ESCALA: INDICADAS

ESCALA GRAFICA
0 10 20 30

PLANO NO. 06 DE 6