
















DEPARTAMENTO DE LA GUAJIRA MUNICIPIO DE MAICAO SECRETARIA DE PLANEACION MUNICIPAL	
 PLAN DE ORDENAMIENTO TERRITORIAL	
OVIDIO MEJIA MARULANDA Alcalde KARINA HABIB Secretaria de Planeación	
CONTIENE PLANO GENERAL DEL MUNICIPIO	
	
FUENTES IGAC DEFENSE MAPPING AGENCY U.S.A.	FUERZAS DE 1:25,000 1:50,000 y 1:100,000 1:50,000
ESCALA 1 / 100,000	
CONVENCIONES	
	LIMITE MUNICIPAL
	VIAS PRINCIPALES
	VIAS SECUNDARIAS
	VIAS TERCERIAS Y CAMBIOS
	VIAS FERREAS CARBONIFERAS
	CURVA DE NIVEL
	RIOS, ARROYOS, QUEBRADAS
	LINEA DE ALTA TENSION
	LAGUNAS Y JAGUEYES
	CABECERA MUNICIPAL
	CABECERAS DE CORREGIMIENTOS
	ASENTAMIENTOS o SITIOS
	CEMENTERIOS
ULTIMA ACTUALIZACION Vig. No.	
CONSULTORES DEL CARIBE LTDA.	
FECHA MARZO 2001	1
DIBUJADO CONSULTAR ASOCIADOS <small>© 2000-2001 Todos los Derechos Reservados</small>	1 - 01