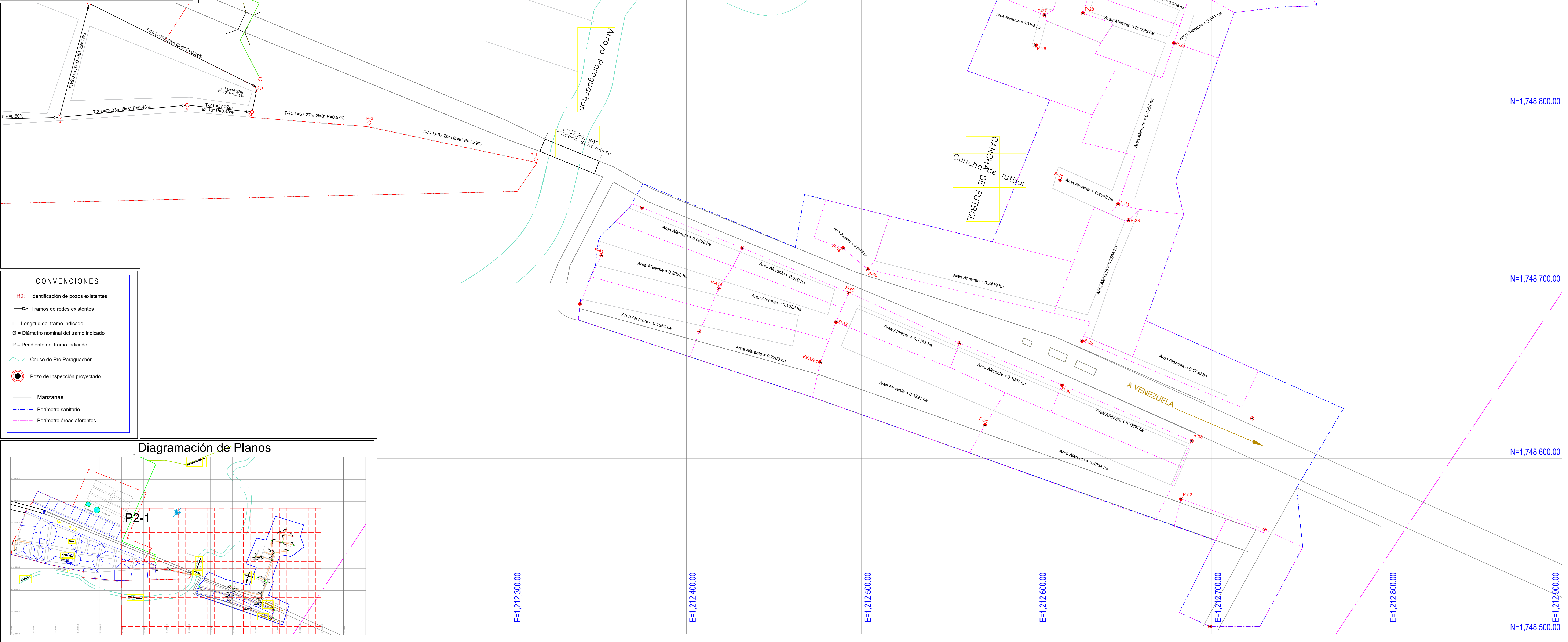

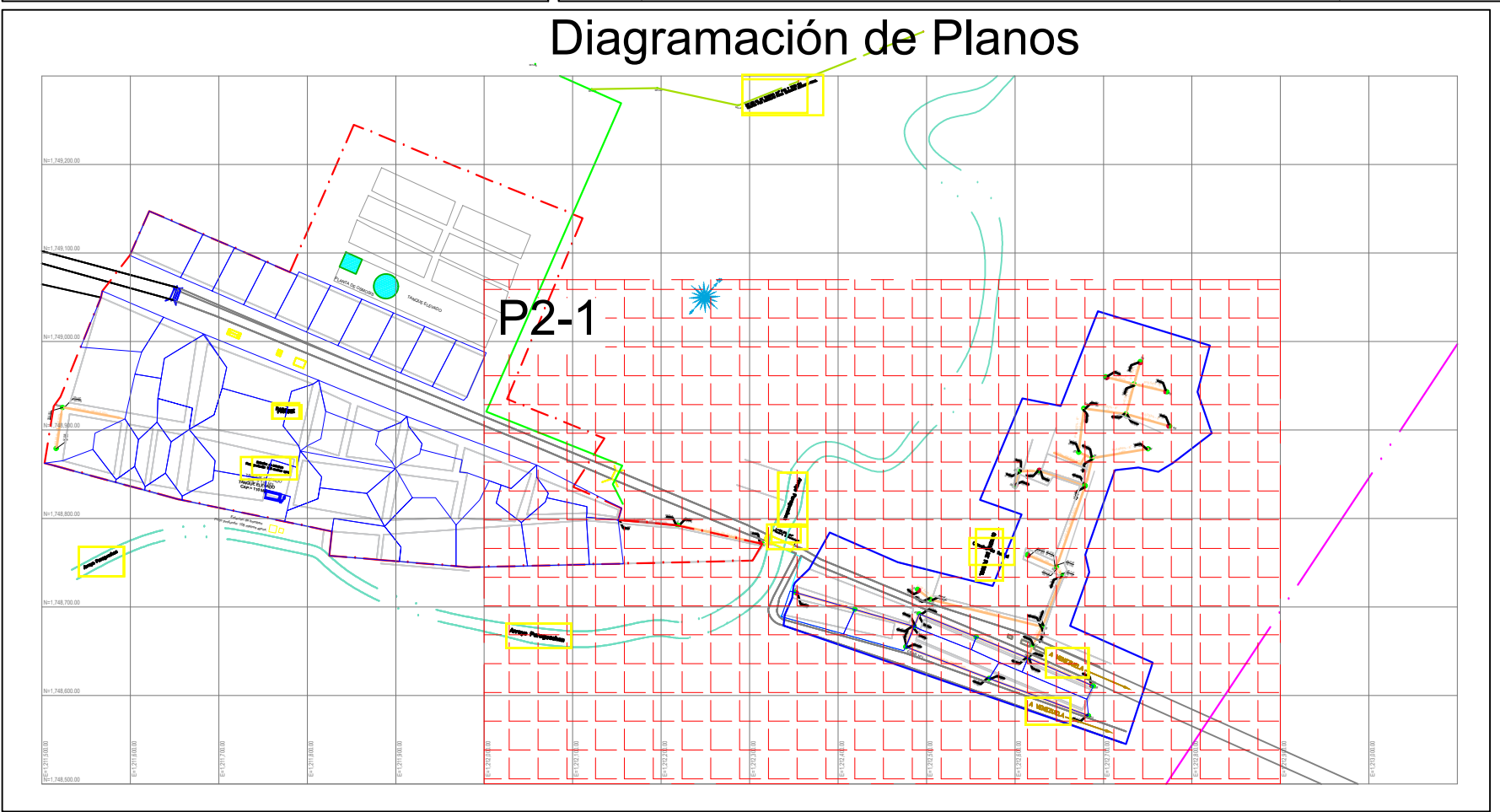




Id. tramo	Pozos Inicial	Pozos Final	Longitud m	Area (Ha.)	Tramo Inicial
T-42	P-50	P-48	25.96	0.1	1
T-43	P-47	P-48	32.98	0.21	1
T-44	P-49	P-48	38.08	0.16	1
T-45	P-48	P-45	35.44	0.08	0
T-46	P-46	P-45	51.92	0.14	1
T-47	P-45	P-24	47.38	0.11	0
T-48	P-24	P-25	49.37	0.24	0
T-49	P-25	P-29	18.38	0.09	0
T-50	P-44	P-29	62.97	0.18	1
T-51	P-29	P-30	32.57	0.08	0
T-52	P-26	P-27	17.72	0.32	1
T-53	P-27	P-28	22.02	0.12	0
T-54	P-28	P-30	54.71	0.14	0
T-55	P-30	P-11	97.41	0.41	0
T-56	P-31	P-11	35.85	0.4	1
T-57	P-11	P-33	10.82	0	0
T-59	P-33	P-36	72.8	0.37	0
T-60	P-34	P-35	18.44	0.1	1
T-61	P-35	P-36	129.34	0.34	0
T-65	P-39	P-38	80.62	0.13	1
T-67	P-40	P-42	18.38	0	0
T-69	P-41	P-41A	69.64	0.22	1
T-70	P-41A	P-42	69.64	0.16	0
T-71	P-42	EBAR-1	24.7	0	0
T-72	P-52	P-51	119.62	0.41	0
T-73	P-51	EBAR-1	100.66	0.43	0
T-74	P-1	P-2	97.29	0.35	1
T-75	P-2	3	67.27	0.35	0
T-76	P-36	P-39	28.64	0.05	0
T-77	P-38	P-52	33.54	0.05	0
T-78	P-53	P-54	63.13	0.27	1
T-79	P-54	P-52	50.33	0.05	0
T-80	P-56	P-55	69.86	0.19	1
T-81	P-55	EBAR-1	72.03	0.23	0
T-82	P-57	P-58	61.47	0.09	1
T-83	P-58	P-40	65.92	0.07	0
T-84	P-59	P-36	98.09	0.17	1
T-85	P-39	P-37	63.69	0.1	0
T-86	P-37	P-40	69.35	0.12	0



**CONVENCIONES**

- R0: Identificación de pozos existentes
- Tramos de redes existentes
- L = Longitud del tramo indicado
- Ø = Diámetro nominal del tramo indicado
- P = Pendiente del tramo indicado
- Cauce de Río Paraguachón
- Pozo de Inspección proyectado
- Manzanas
- Perímetro sanitario
- Perímetro áreas alferentes



ELABORO: Ing. ALVARO E. REALES HERNÁNDEZ / M.P. 08236119678-ATL REVISÓ: Ing. JOHAN GUTIÉRREZ MONTERROSA DIBUJÓ: HIPSITEC S.A.	APROBO: Ing. FRANCISCO OLMOS INTERVENTORIA: Ing. HERNANDO MUÑOZ	ESCALA: 1: 1000 ESCALA DE PLOTEO: 1: 1 LOCALIZACIÓN: Corregimiento Paraguachón	ARCHIVO DWG:C:\ ALMP-AH01-1015-P2 FECHA: Octubre de 2015	EMPRESA CONTRATANTE: 	EMPRESA CONSULTORA: 	PROYECTO: SISTEMA DE ACUEDUCTO Y ALCANTARILLADO DEL CORREGIMIENTO DE PARAGUACHÓN. CONTIENE: Áreas alferentes redes proyectadas sistema de alcantarillado corregimiento de Paraguachón	PLANO Nº: <b>P2 - 1</b>
--	--	---	---	---	--	---	----------------------------