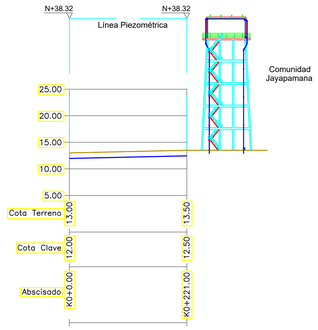

PERFIL LONGITUDINAL LÍNEA DE CONDUCCIÓN
A COMUNIDAD JAYAPAMANA

Escala Htal._____1:5000
Escala Vcal._____1:500



PERFIL LONGITUDINAL LÍNEA DE CONDUCCIÓN
A COMUNIDAD WUACHUAPA

Escala Htal._____1:5000
Escala Vcal._____1:500



PERFIL LONGITUDINAL LÍNEA DE CONDUCCIÓN
A COMUNIDAD CORRALITO

Escala Htal._____1:5000
Escala Vcal._____1:500



PERFIL LONGITUDINAL LÍNEA DE CONDUCCIÓN
A COMUNIDAD CORRALITO

Escala Htal._____1:5000
Escala Vcal._____1:500

REVISION N°	FECHA REV.	REVISO ING.	RESUMEN DE CAMBIOS / COMENTARIOS

ELABORO: Ing. JOHAN GUTIÉRREZ MONTERROSA.
LEV. TOP.: HIPSITEC S.A.
DIBUJO: Ing. JOHAN GUTIÉRREZ MONTERROSA.

REVISO: Ing. FRANCISCO OLMOS
INTERVENTORIA: Ing. HERNANDO MUÑOZ
HERNANDO-LUIS-MUÑOZ-ARGUMEDO
M.P.-22228-264138-COR

ESCALA: 1 : 1000
ESCALA DE PLOTEO: 1: 5
LOCALIZACION: CORREGIMIENTO DE PARAGUACHON

ARCHIVO DWG. C:\ ACUEDUCTO PARAGUACHON DEF
FECHA: SEPTIEMBRE 2015

EMPRESA CONTRATANTE: aguas de la Península
EMPRESA CONSULTORA: HIPSITEC

PROYECTO: SISTEMA DE ACUEDUCTO Y ALCANTARILLADO DEL CORREGIMIENTO DE PARAGUACHÓN (MAICAO)
CONTIENE: SISTEMA DE ACUEDUCTO REDES PROYECTADAS – CIRCUITO 4
PLANO N°: 14- 14