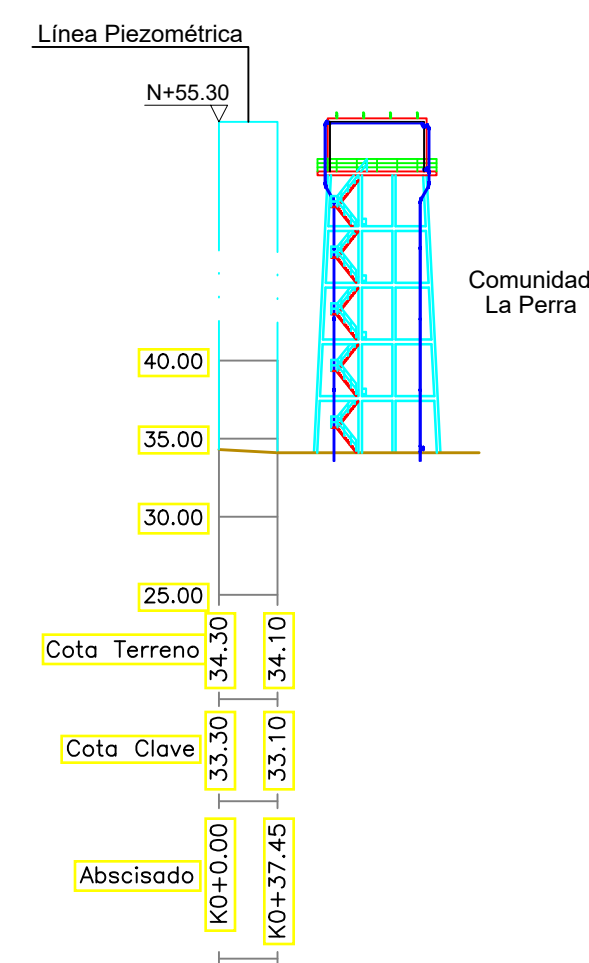


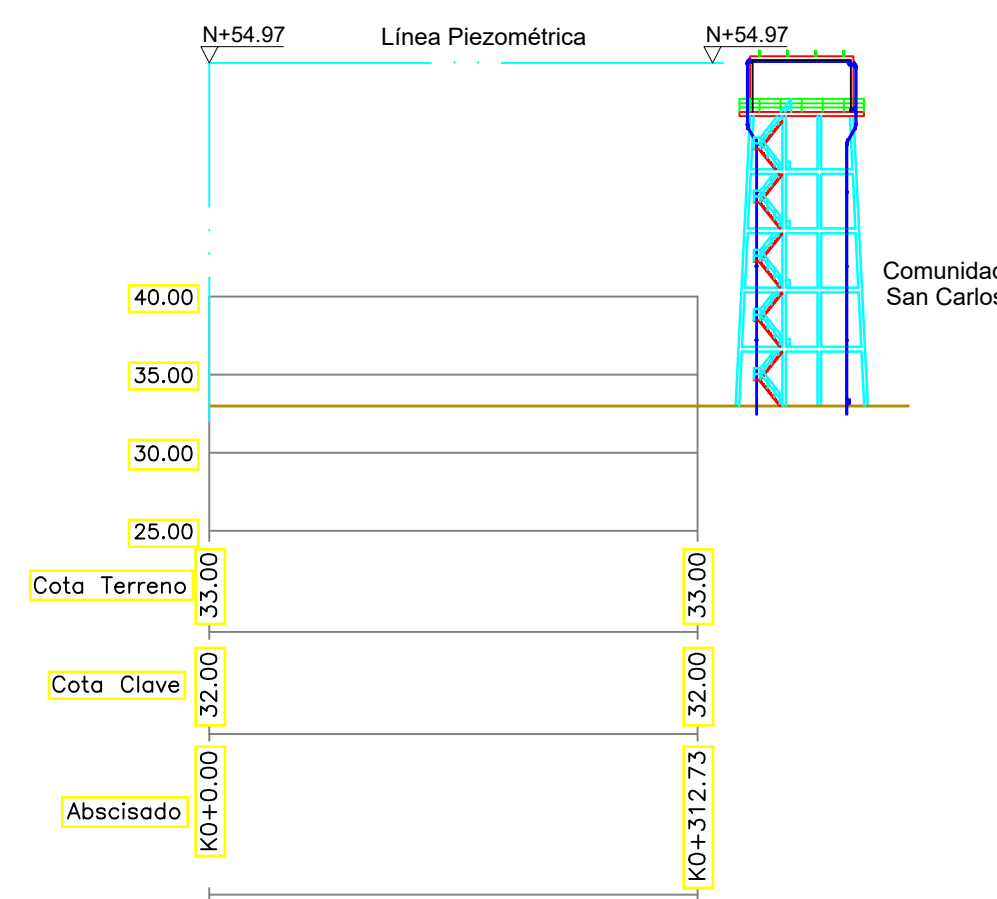
PERFIL LONGITUDINAL TANQUE ELEV. A COMUNIDADES

Escala Htal. 1:5000
Escala Vcal. 1:500



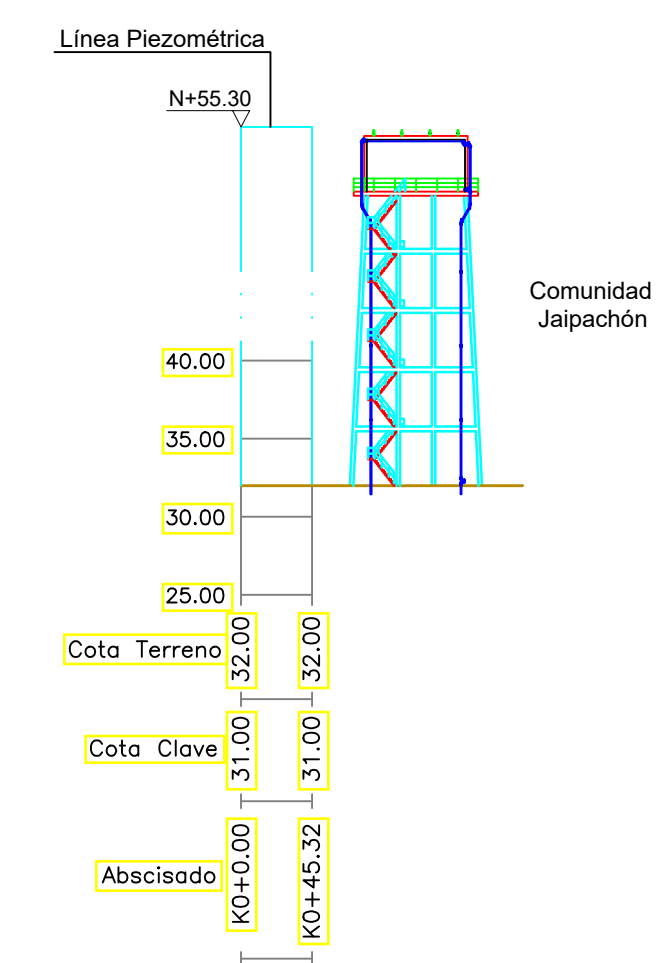
PERFIL LONGITUDINAL LÍNEA DE CONDUCCIÓN A COMUNIDAD LA PERRA

Escala Htal. 1:5000
Escala Vcal. 1:500



PERFIL LONGITUDINAL LÍNEA DE CONDUCCIÓN A COMUNIDAD SAN CARLOS

Escala Htal. 1:5000
Escala Vcal. 1:500



PERFIL LONGITUDINAL LÍNEA DE CONDUCCIÓN A COMUNIDAD URAICHAPA

Escala Htal. 1:5000
Escala Vcal. 1:500

REVISION N°	FECHA REV.	REVISOR ING.	RESUMEN DE CAMBIOS / COMENTARIOS	ELABORÓ: Ing. JOHAN GUTIÉRREZ MONTERROSA	REVISÓ: Ing. FRANCISCO OLMO	ESCALA: INDICADAS	ARCHIVO DWG. C/L: ACUEDUCTO PARAGUACHON DEF	EMPRESA CONTRATANTE: aguas de la Península	EMPRESA CONSULTORA: HIPSITEC	PROYECTO: SISTEMA DE ACUEDUCTO Y ALCANTARILLADO DEL CORREGIMIENTO DE PARAGUACHÓN (MAICAO)
				DIBUJÓ: Ing. JOHAN GUTIÉRREZ MONTERROSA	INTERVENTORIA: Ing. HERNANDO MUÑOZ	ESCALA DE PLOTEO: 1:1	FECHA: SEPTIEMBRE 2015			CONTIENE: LÍNEA PIEZOMÉTRICA - REDES PROYECTADAS - CIRCUITO
					HERNANDO LUIS MUÑOZ ARGUMENTO M.P. 22228-264338-COR	LOCALIZACIÓN: CORREGIMIENTO DE PARAGUACHÓN				PLANO N°: 11-14