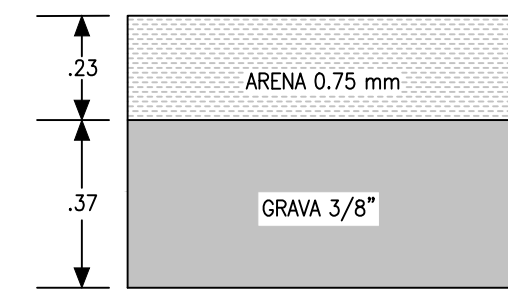
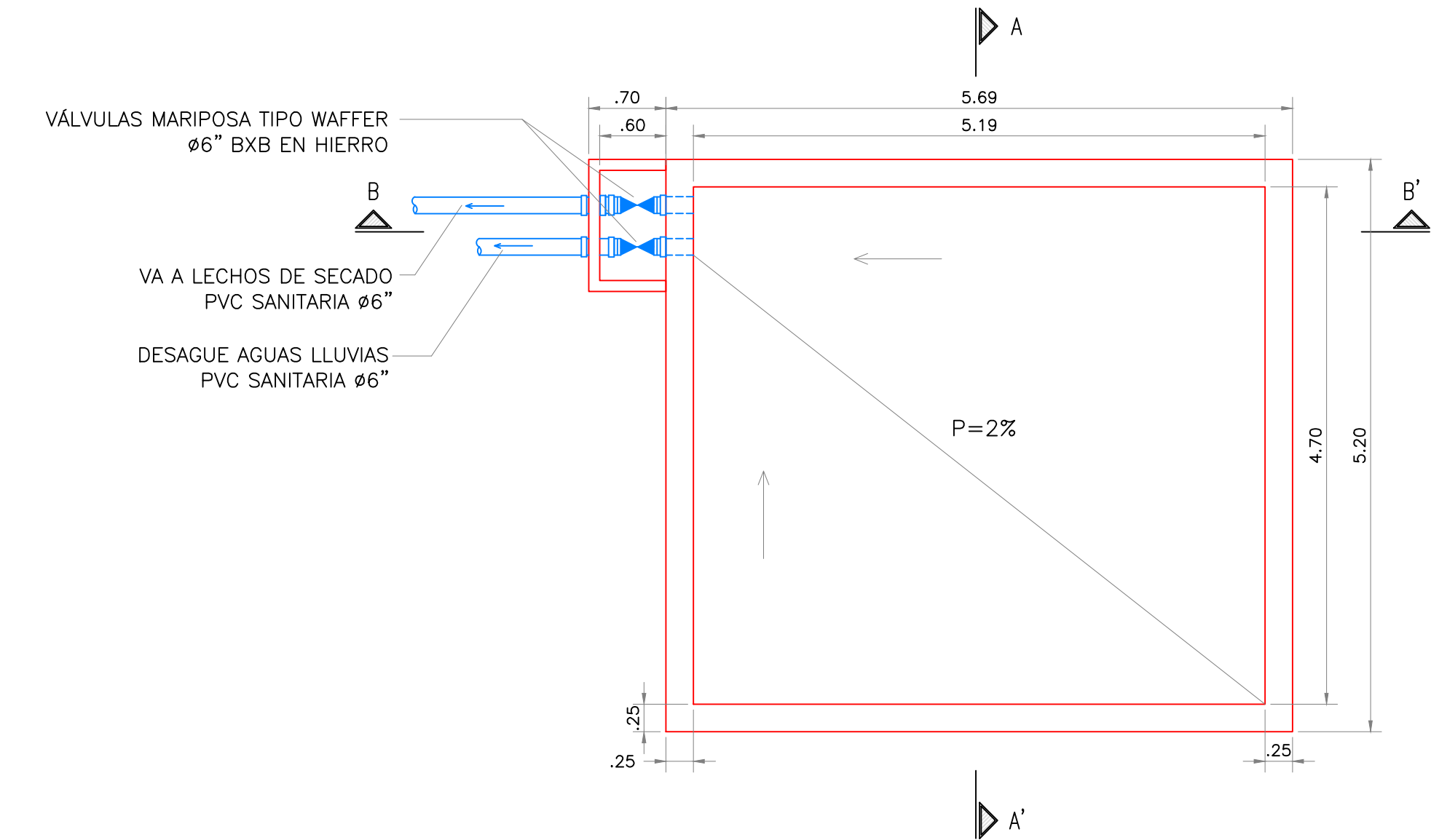


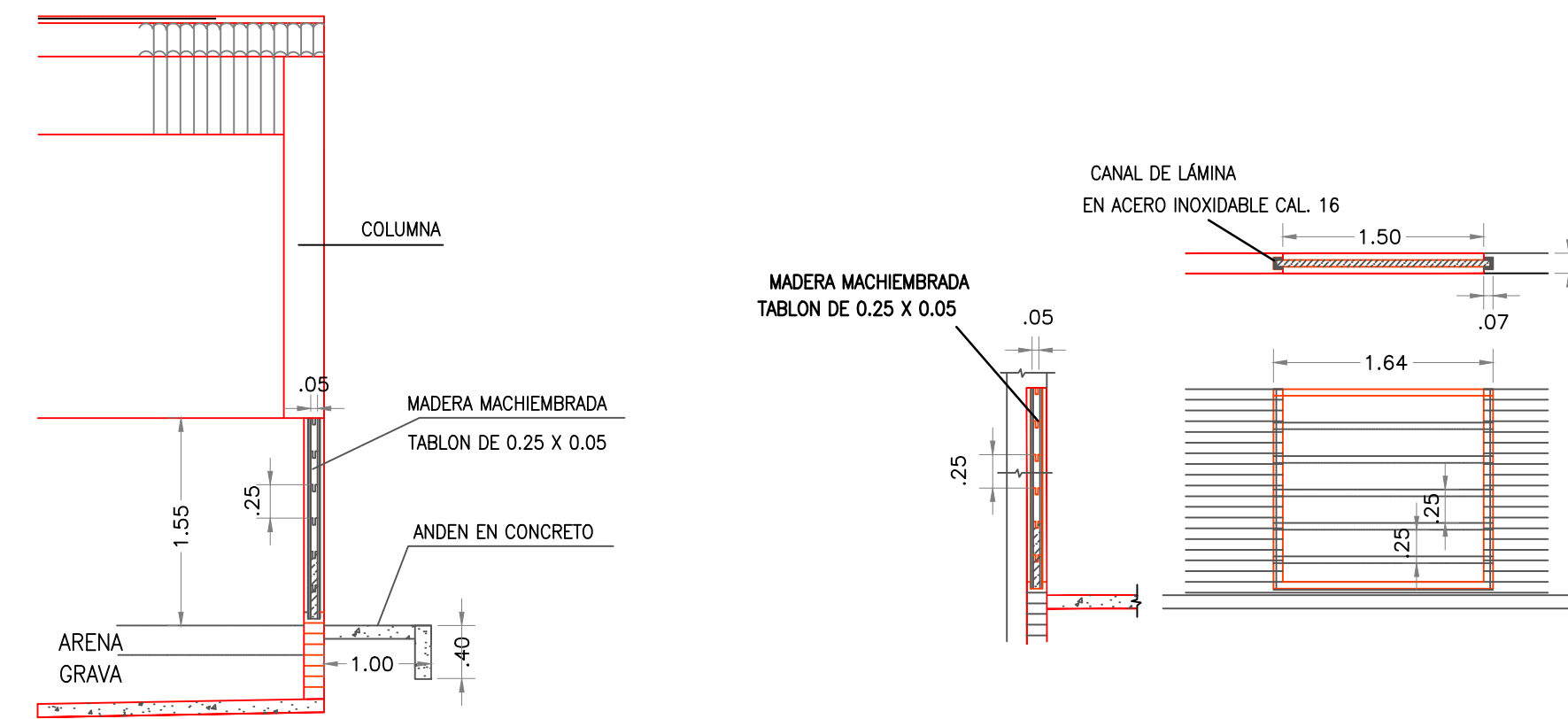
PLANTA LECHOS DE SECADO
ESCALA 1:50




DETALLE MEDIO FILTRANTE
ESCALA : 1:50



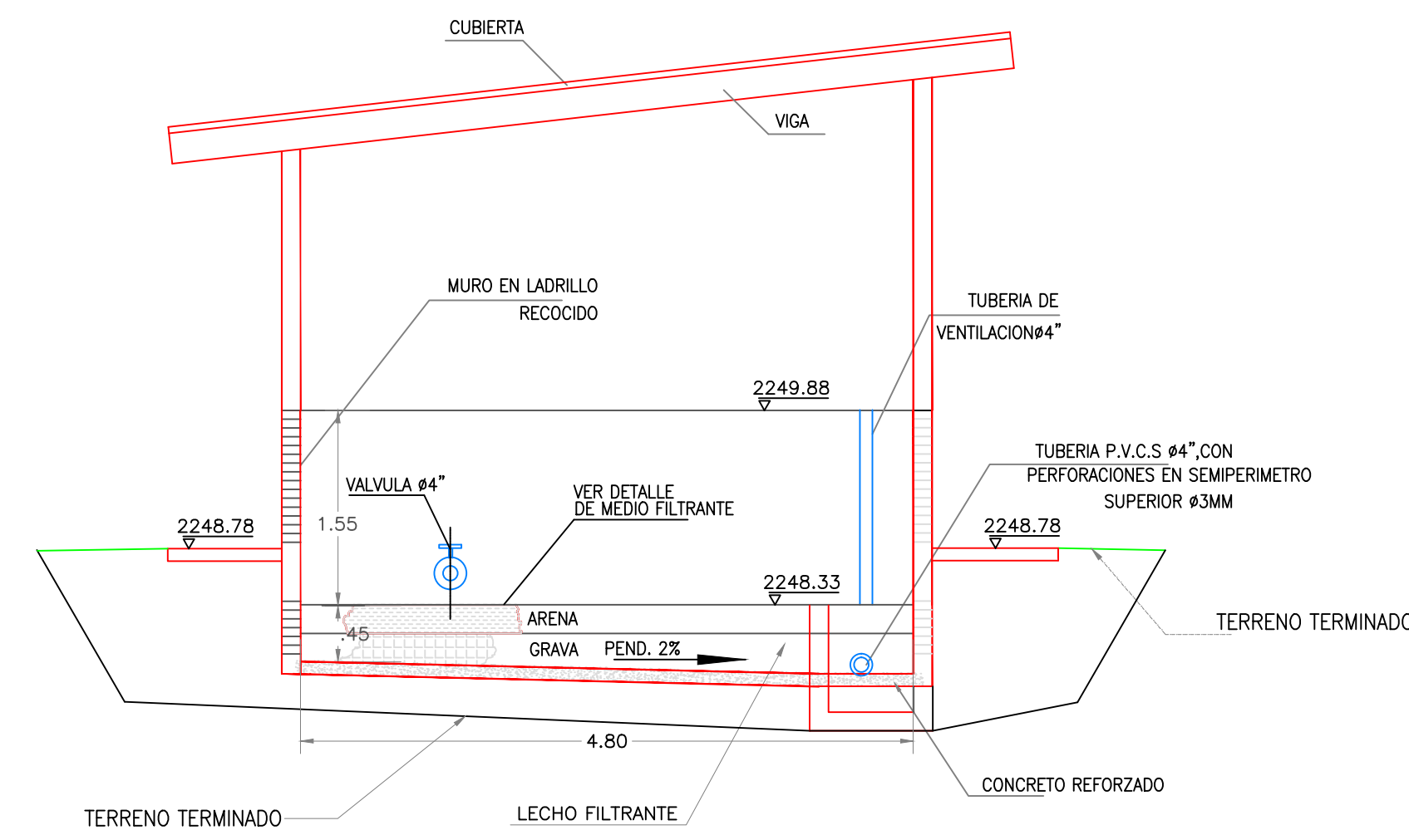
PLANTA PISCINA DE LAVADO
ESCALA 1:50



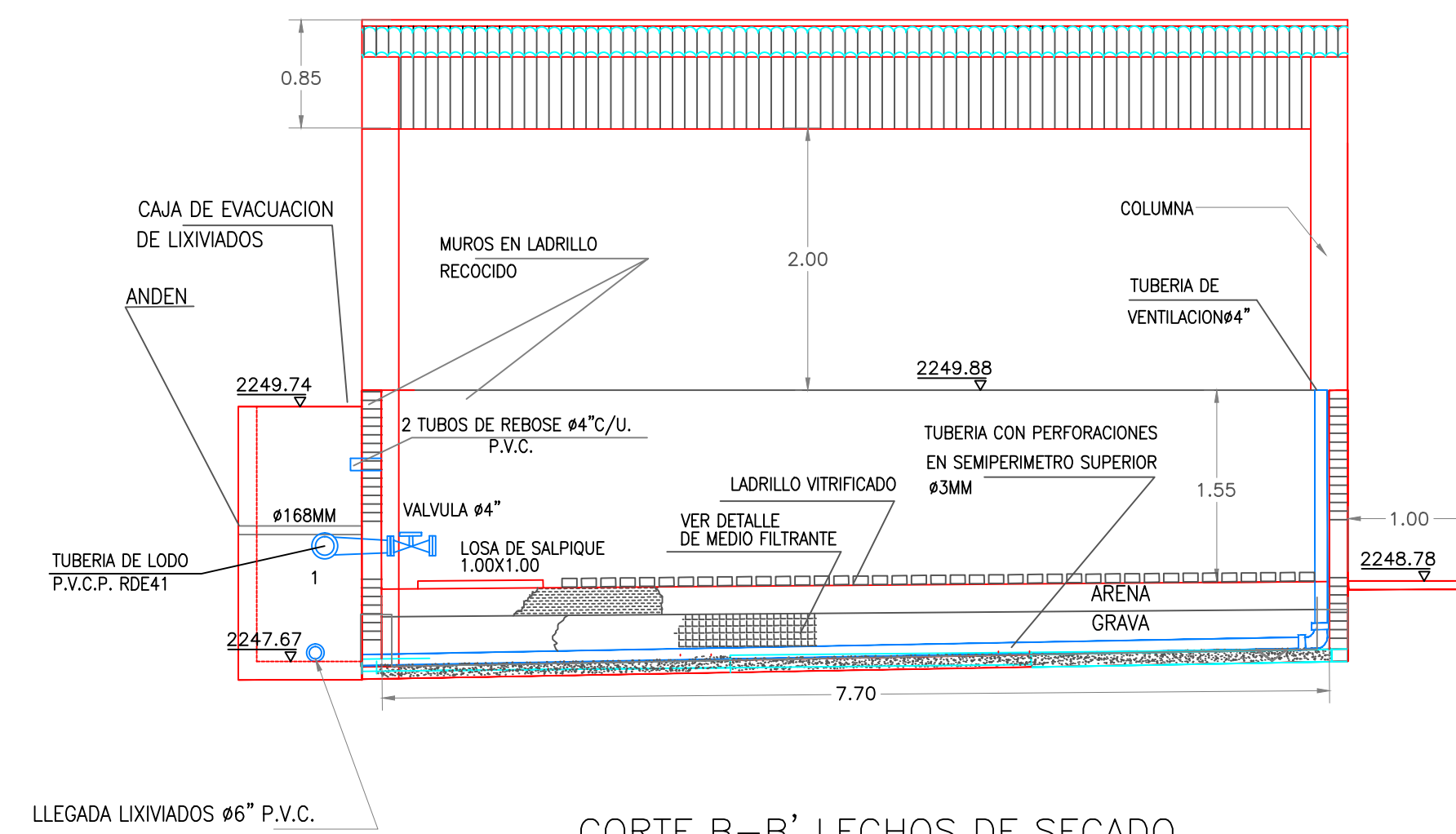
DETALLE COMPUERTA PARA RETIRO DE LODOS
ESCALA 1:50



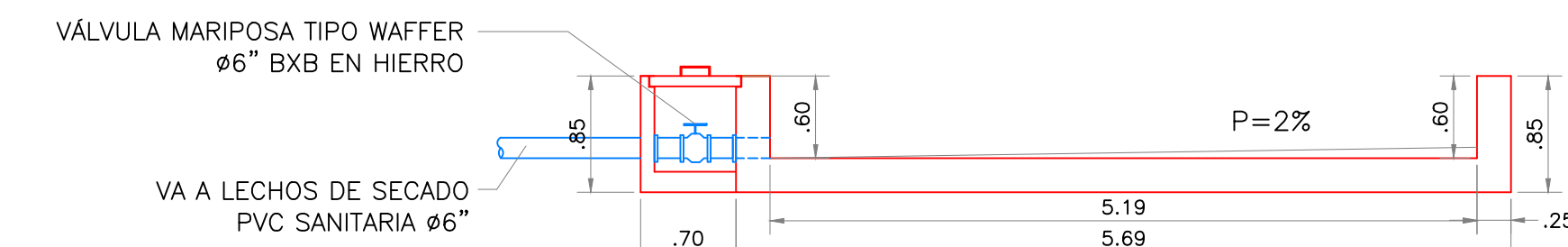
CORTE A-A' PISCINA DE LAVADO
ESCALA 1:50



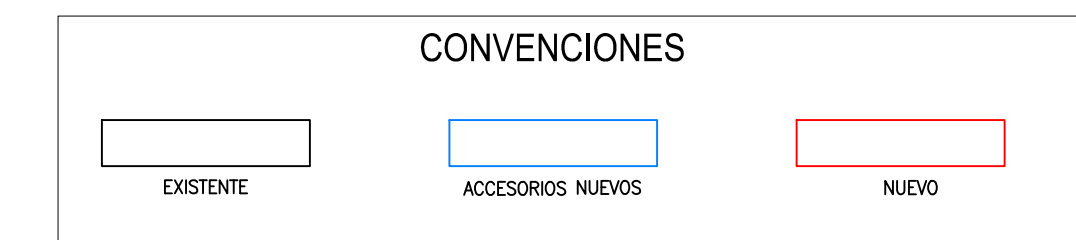
CORTE A-A' LECHOS DE SECADO
ESCALA 1:50



CORTE B-B' LECHOS DE SECADO
ESCALA 1:50



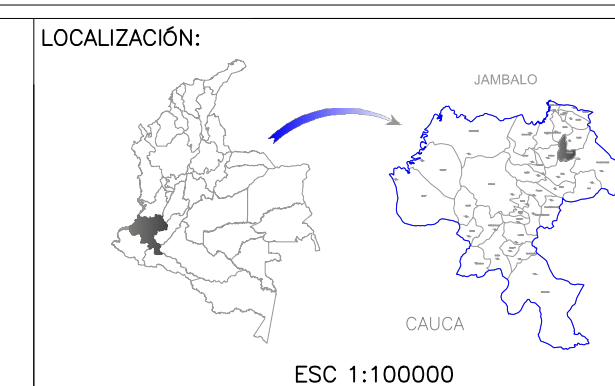
CORTE B-B' PISCINA DE LAVADO
ESCALA 1:50



MUNICIPIO DE JAMBALÓ
DEPARTAMENTO DEL CAUCA
REPÚBLICA DE COLOMBIA



Consultor:
FROM INGENIEROS S.A.S.
NIT 9006545161



COORDENADAS
PUNTO DE MARQUE
IGAC: CAU
NORTE: 805064.032m
ESTE: 156009.149m
COTA: 1027.506masnm
JAMBALÓ GPS 1
NORTE: 798814.842m
ESTE: 158037.642m
COTA: 2345.177m
JAMBALÓ GPS 2
NORTE: 798814.886m
ESTE: 158300.669m
COTA: 2320.367masnm

| OBSERVACIONES | | FIRMA |
|---------------|-------------|-------|
| FECHA | OBSERVACION | |
| | | |

PROYECTO:
CONSTRUCCIÓN DE OBRAS DE OPTIMIZACIÓN DEL SISTEMA DE ALCANTARILLADO DEL MUNICIPIO DE JAMBALÓ

ELABORADO POR:
FABER MONTAÑA DUQUE
INGENIERO SANITARIO - MP No. 76237213363MLL
INTERVENTORA:
JENNIFER DEL MAR MACÍAS CATUCHE
INGENIERA CIVIL - MP No.19202148579CAU

CONTIENE:
**LECHOS DE SECADO Y PISCINA DE LAVADO
PLANTAS - CORTES
PTAR - 3**
ESCALA: INDICADAS
NOMBRE DEL ARCHIVO:
JAMALC_OPTPTAR11.dwg

DIBUJO:
GENSAR S.A.S
FECHA:
NOVIEMBRE-2015
PLANO No.
12/15